This is a digital copy of a book that was preserved for generations on library shelves before it was carefully scanned by Google as part of a project to make the world's books discoverable online.

It has survived long enough for the copyright to expire and the book to enter the public domain. A public domain book is one that was never subject to copyright or whose legal copyright term has expired. Whether a book is in the public domain may vary country to country. Public domain books are our gateways to the past, representing a wealth of history, culture and knowledge that's often difficult to discover.

Marks, notations and other marginalia present in the original volume will appear in this file - a reminder of this book's long journey from the publisher to a library and finally to you.

Usage guidelines

Google is proud to partner with libraries to digitize public domain materials and make them widely accessible. Public domain books belong to the public and we are merely their custodians. Nevertheless, this work is expensive, so in order to keep providing this resource, we have taken steps to prevent abuse by commercial parties, including placing technical restrictions on automated querying.

We also ask that you:

+ *Make non-commercial use of the files* We designed Google Book Search for use by individuals, and we request that you use these files for personal, non-commercial purposes.
+ *Refrain from automated querying* Do not send automated queries of any sort to Google's system: If you are conducting research on machine translation, optical character recognition or other areas where access to a large amount of text is helpful, please contact us. We encourage the use of public domain materials for these purposes and may be able to help.
+ *Maintain attribution* The Google "watermark" you see on each file is essential for informing people about this project and helping them find additional materials through Google Book Search. Please do not remove it.
+ *Keep it legal* Whatever your use, remember that you are responsible for ensuring that what you are doing is legal. Do not assume that just because we believe a book is in the public domain for users in the United States, that the work is also in the public domain for users in other countries. Whether a book is still in copyright varies from country to country, and we can't offer guidance on whether any specific use of any specific book is allowed. Please do not assume that a book's appearance in Google Book Search means it can be used in any manner anywhere in the world. Copyright infringement liability can be quite severe.

About Google Book Search

Google's mission is to organize the world's information and to make it universally accessible and useful. Google Book Search helps readers discover the world's books while helping authors and publishers reach new audiences. You can search through the full text of this book on the web at `http://books.google.com/`

Google

Это цифровая коиия книги, хранящейся для иотомков на библиотечных иолках, ирежде чем ее отсканировали сотрудники комиании Google в рамках ироекта, цель которого - сделать книги со всего мира достуиными через Интернет.

Прошло достаточно много времени для того, чтобы срок действия авторских ирав на эту книгу истек, и она иерешла в свободный достуи. Книга иереходит в свободный достуи, если на нее не были иоданы авторские ирава или срок действия авторских ирав истек. Переход книги в свободный достуи в разных странах осуществляется ио-разному. Книги, иерешедшие в свободный достуи, это наш ключ к ирошлому, к богатствам истории и культуры, а также к знаниям, которые часто трудно найти.

В этом файле сохранятся все иометки, иримечания и другие заииси, существующие в оригинальном издании, как наиоминание о том долгом иути, который книга ирошла от издателя до библиотеки и в конечном итоге до Вас.

Правила использовапия

Комиания Google гордится тем, что сотрудничает с библиотеками, чтобы иеревести книги, иерешедшие в свободный достуи, в цифровой формат и сделать их широкодостуиными. Книги, иерешедшие в свободный достуи, иринадлежат обществу, а мы лишь хранители этого достояния. Тем не менее, эти книги достаточно дорого стоят, иоэтому, чтобы и в дальнейшем иредоставлять этот ресурс, мы иредириняли некоторые действия, иредотвращающие коммерческое исиользование книг, в том числе установив технические ограничения на автоматические заиросы.

Мы также иросим Вас о следующем.

- Не исиользуйте файлы в коммерческих целях.
  Мы разработали ирограмму Поиск книг Google для всех иользователей, иоэтому исиользуйте эти файлы только в личных, некоммерческих целях.

- Не отиравляйте автоматические заиросы.
  Не отиравляйте в систему Google автоматические заиросы любого вида. Если Вы занимаетесь изучением систем машинного иеревода, оитического расиознавания символов или других областей, где достуи к большому количеству текста может оказаться иолезным, свяжитесь с нами. Для этих целей мы рекомендуем исиользовать материалы, иерешедшие в свободный достуи.

- Не удаляйте атрибуты Google.
  В каждом файле есть "водяной знак" Google. Он иозволяет иользователям узнать об этом ироекте и иомогает им найти доиолнительные материалы ири иомощи ирограммы Поиск книг Google. Не удаляйте его.

- Делайте это законно.
  Независимо от того, что Вы исиользуйте, не забудьте ироверить законность своих действий, за которые Вы несете иолную ответственность. Не думайте, что если книга иерешла в свободный достуи в США, то ее на этом основании могут исиользовать читатели из других стран. Условия для иерехода книги в свободный достуи в разных странах различны, иоэтому нет единых иравил, иозволяющих оиределить, можно ли в оиределенном случае исиользовать оиределенную книгу. Не думайте, что если книга иоявилась в Поиске книг Google, то ее можно исиользовать как угодно и где угодно. Наказание за нарушение авторских ирав может быть очень серьезным.

О программе Поиск кпиг Google

Миссия Google состоит в том, чтобы организовать мировую информацию и сделать ее всесторонне достуиной и иолезной. Программа Поиск книг Google иомогает иользователям найти книги со всего мира, а авторам и издателям - новых читателей. Полнотекстовый иоиск ио этой книге можно выиолнить на странице `http://books.google.com/`

Шкафъ 11.
Полк 13.
№ 2581.



LGU

$\frac{X}{5}$

$\frac{IV}{2}$ A-2581. — $\frac{11}{3}$.

КРЫМСКІЙ

СБОРНИКЪ.

Къ стр. 222 и д.

Съ картою Южнаго Крыма и принадлежащимъ къ ней указателемъ.

САНКТПЕТЕРБУРГЪ,

въ типографіи Императорской Академіи Наукъ.

1837.

Körren, P.

О ДРЕВНОСТЯХЪ

ЮЖНАГО БЕРЕГА КРЫМА

и

ГОРЪ ТАВРИЧЕСКИХЪ.

IV
30

сочиненіе

Петра Кеппена.

уч. Кан. и Пп.

7240

Издано по распоряженію
Гна Новороссійскаго и Бессарабскаго
Генералъ-Губернатора

ГРАФА М. С. ВОРОНЦОВА.

№ 122.

САНКТПЕТЕРБУРГЪ,
печатано при Императорской Академіи Наукъ.
1837.

ПЕЧАТАТЬ ПОЗВОЛЯЕТСЯ,

съ тѣмъ, чтобы по напечатаніи представлено было въ Цензурный Комитетъ узаконенное число экземпляровъ. С. Петербургъ, 3 Октября 1836 года.

Ценсоръ С. Куторга.

DK511
C72K6

ЕГО ИМПЕРАТОРСКОМУ ВЫСОЧЕСТВУ

ГОСУДАРЮ НАСЛѢДНИКУ ЦЕСАРЕВИЧУ

ВЕЛИКОМУ КНЯЗЮ

АЛЕКСАНДРУ НИКОЛАЕВИЧУ.

ВАШЕ ИМПЕРАТОРСКОЕ ВЫСОЧЕСТВО!

Предпринимаемое Вашимъ Императорскимъ Высочествомъ путешествіе по Россіи, внушаетъ мнѣ смѣлость всеподданнѣйше просить Васъ, Государь! о благосклонномъ принятіи моего Крымскаго сборника, котораго представляемая здѣсь первая книга, содержитъ изслѣдованіе о древностяхъ горной части Таврическаго полуострова, прелестнѣйшей изъ странъ, благоденствующихъ подъ скипетромъ вѣнценоснаго Вашего Родителя.

Какъ эта первая книга, такъ и принадлежащая къ сборнику карта Южнаго Крыма, обязаны бытіемъ своимъ Г. Новороссійскому и Бессарабскому Генералъ - Губернатору, Графу Михаилу Семеновичу Воронцову, по распоряженію котораго мною сдѣланы были окончательные объѣзды того благословеннаго природою края нашего отечества.

Пріймите, Ваше Императорское Высочество, милостиво этотъ слабый плодъ десятилѣтнихъ изслѣдованій, и даруйте ему, въ бытность Вашу въ описанной мною странѣ, благосклонное вниманіе.

Съ глубочайшимъ благоговѣніемъ имѣю счастіе быть

ВАШЕГО ИМПЕРАТОРСКАГО ВЫСОЧЕСТВА

С. Петербургъ,
12 Апрѣля 1837 года.

всеподданнѣйшій
Петръ Кеппенъ.

Объѣзжая Россію съ 1810 года, я въ 1819 г. имѣлъ случай проѣхать по Южному берегу Крыма и тогда же родилось во мнѣ желаніе сдѣлаться нѣкогда постояннымъ жителемъ той прелестной страны, которой красоты оставили во мнѣ столь живое воспоминаніе, что и въ горахъ Штиріи и Трансильваніи я не могъ не отдавать преимущества характеру прибрежнаго хребта Тавриды, предъ мѣстами не представляющими взгляда на безпредѣльную поверхность моря.

Въ 1827 году я, по службѣ, переселился въ Крымъ, и съ того времени ему преимущественно посвящались мои досуги. Для пополненія собранныхъ въ разное время археографическихъ и топографическихъ свѣдѣній о Южномъ Крымѣ, Его Сіятельству Графу Михаилу Семеновичу Воронцову угодно было доставить мнѣ, въ 1833 году, всѣ нужныя средства. По его благосклонному порученію я вновь объѣхалъ горную часть Таврическаго полуострова, послѣ чего въ мое распоряженіе отпущена была сумма, представившая возможность издать, какъ карту съ указателемъ, такъ и передаваемыя здѣсь разысканія о древностяхъ Южнаго берега Крыма и горъ Таврическихъ.

Не могу не желать, чтобы этотъ посильный трудъ мой, былъ принятъ благосклонно, и чтобы Гг. Ученые обратили на него свое вниманіе. Поучительныя замѣчанія ихъ будутъ приняты мною

съ истинною признательностію, особенно потому, что я, отъѣзжая теперь же въ Крымъ, вѣроятно буду въ состояніи ими воспользоваться.

Двойное заглавіе моей книги доказываетъ, что я не желалъ бы остановиться на томъ, что донынѣ могло быть напечатано. Если изслѣдованія о древностяхъ Южнаго Крыма заслужатъ одобреніе, то въ послѣдствіи, въ составъ Крымскаго сборника войдутъ свѣдѣнія топографическія и физическія, которыя, при новыхъ объѣздахъ Крыма, будутъ мною, по возможности повѣряемы и дополняемы.

Да не скажутъ Гг. Критики, что книга моя обременена примѣчаніями. Исторія не можетъ, не должна быть вымысломъ: приводить свидѣтельства тѣхъ, изъ сочиненій коихъ заимствованы какія либо свѣдѣнія, есть, по мнѣнію моему, долгъ добросовѣстнаго писателя. Если же, вмѣсто простыхъ указаній на источники, у меня не рѣдко приведены цѣлыя мѣста изъ древнихъ и новыхъ писателей; то это дѣлано по той причинѣ, что пріобрѣтеніе книгъ, особенно у насъ, бываетъ сопряжено съ большими затрудненіями и иногда совершенно не возможно. Знающіе дѣло, надѣюсь, не станутъ съ меня за это взыскивать.

Въ отношеніи къ буквамъ, съ необыкновенными удареніями, встрѣчающимся въ этой книгѣ, я долженъ замѣтить, что

Г и ґ соотвѣтствуютъ Латинскому H, или Нѣмецкому ℌ.
Ѐ и ё ———————— Нѣмецкому ö.
Ӯ и ӯ ———————— Французскому U, или Нѣмецкому ü.

СОДЕРЖАНІЕ.

	Стр.
О древностяхъ Южнаго берега и горъ Таврическихъ вообще	1
Слѣды укрѣпленій какъ въ Крыму называются	2
Остатки монастырей (церквей)	12
— — Греческихъ	15
— — Армянскихъ	20
Камни съ Греческими надписями	21
— надгробные съ изображеніями . . .	22
Надписи Армянскія	27
Число Армянскихъ церквей въ ЮВ. части Крыма	28
Гробницы Караимскія	29
— Татарскія	32
— Греческія	35
Произведенія оборонной работы	36
Столбы временъ Екатерины II.	39
Живопись (Корсунское письмо)	40
Греческая надпись 1587 года	41
Общія соображенія о крѣпостяхъ Южнаго Крыма	44
Показанія Рубруквиса	46
— Константина Багрянороднаго	49
— Прокопія	53
Заключеніе	60

Содержаніе

Стр.

Введеніе Христіанства въ Тавридѣ 61
Готеские Іерархи 64
Древнѣйшій памятникъ Христіанскихъ временъ въ Крыму 819 г. 70
Южный Крымъ лишь послѣ Кючюкъ Кайнарджинскаго мира (1774 г.) дѣлается владѣніемъ Ханскимъ 73
Раздѣленіе его на Кадыльки (списокъ селеніямъ) 75
Граница прежнихъ Турецкихъ владѣній . . 79
Договоръ заключенный Татарами съ Генуэзцами въ 1380 г. 81
Подтвержденіе онаго въ 1387 г. . . 85
Разныя обстоятельства касающіяся до исторіи укрѣпленій Южнаго Крыма:
Ярость Юстиніана II. 86
Херсонъ поступаетъ въ число областныхъ городовъ Восточной Имперіи 90
По раздѣленіи Имперіи на разныя Царства, Херсонъ, Южный берегъ, Воспоръ и пр. вѣроятно дѣлаются добычею Топарховъ 93
Страны, граничащія съ Козаріею, достаются въ удѣлъ Константину Палеологу (до 1425 г.) 93
Городомъ Ѳеодоромъ (Инкерманомъ?) владѣетъ Грекъ Алексій 94
Балаклавскіе Греки изгоняютъ Генуэзцевъ изъ своего укрѣпленія . . . 95

Содержаніе.

Стр.

Еще въ 1475 г. въ Мáнгупѣ находился Греческій Князь 96

Генуэзцы должны были поддерживать приморскія укрѣпленія 98

СПИСОКЪ УКРѢПЛЕНІЯМЪ:

Отýзское укрѣпленіе 101

Ташъ Хапý. Хабáхъ Ташъ 107

Элтигéнъ 108

Ташъ Хабáхъ 111

Хаплары́нъ Богáзъ 111

Судáкъ 113

Надпись 128

Первопрестольники Сугдайскіе (Судацкіе) 129

Каскулé и Калепартáшъ. Исарлы́ Бурýнъ. Вигланы́нъ - Бурнý. Хабахлáнъ Каясы́. 136

Чобáнъ Калé или Чобáнъ Куллé 138

Деми́ръ Хапý. Ташъ Дувáръ 140

Аксáкъ Теми́ръ (стѣна). Ташъ Хабáхъ. Деми́ръ Хапý 141

Гурлю́къ 143

Ташъ Хабáхъ или Аксáкъ-Теми́ръ-Ґынды́къ 145

Деми́ръ Хапý 148

Ви́гланъ. Кáстро 150

Демирджи́нское укрѣпленіе 152

Алýшта 154

Деми́ръ Хапý. Кастéль (крѣпость Св. Прокула) 158

Содержаніе.

	Стр.
Ай-Тóдоръ	162
Ламбáтъ	163
Вúгла, Демúръ Хапý	165
Аюдáгъ (Бюю́къ Кастéль)	166
Гелúнъ-Кая́	173
Вúгла. Грáмата	174
Гýрзуфъ	175
Рускофúль Калé	177
Паликáстеръ	179
Я́лта	181
Поясненіе извѣстій Идрúсія	184
Учансý Исáръ	185
Оріáнда	189
Мысъ Ай-Тóдоръ	191
Гáспра-Исáръ	193
Алýпка-Исáръ	195
Лимéна Калé	198
Бюю́къ Исáръ	202
Кючю́къ Исáръ	203
Кастрóпуло	205
Исáръ-Кая. Сары́чъ-Бурýнъ	206
Кокія Исáръ и Демúръ Хапý	208
Балаклáва	210
Надпись Города Тодоро	218
Карáньское укрѣпленіе	227
Херсонúсъ (Корсунь)	228
Епископы Херсонскіе	232
Ипкермáнъ	235

Содержаніе.

Стр.

Башня въ Чо́ргунѣ 243
Исарчи́къ (при Казыклы́-Ёзе́нѣ) 245
Бейкирма́нъ. Кызъ Керме́нъ и Укрѣпленіе при истокѣ Бельбе́ка 246
Черке́съ Керме́нъ 249
Ма́нгупъ 261
Сюйре́нская башня 291
Ки́піа. Керме́нъ-Ка́я 296
Керме́нъ (при деревнѣ Керменчикѣ) . . . 300
Тепе́ Керма́нъ 301
Качи́-Кальёнъ. Керменчи́къ (на лѣв. берегу Ка́чи) 305
Чуфу́тъ Кале́ (Кы́ркоръ) 308
Сарамамба́шъ Кале́. Сарыса́пъ Керме́нъ. . . 318
Улаклы́. Бакла́. Ташъ Джарга́нъ. Ягмурча́ . 320
Симферопольское укрѣпленіе (Керменчикъ). 325
Укрѣпленіе ниже Симферополя (при Салги́рѣ) 334
Эски-Сарайская постройка 335
Мавронъ-Ка́стронъ 337
Со́лгатъ (Старый Крымъ). 338

ОБЪ УКРѢПЛЕНІЯХЪ СѢВЕРНАГО КРЫМА.

Алмакерме́нъ. Редутъ. Була Кале́. Касте́ль. Карама Касте́ль. Перекопъ 347
Бару́тъ Хане́. Хонычъ. Борла. 350
Мангерме́нъ 352
Указатель 355

О ДРЕВНОСТЯХЪ
ЮЖНАГО БЕРЕГА
И
ГОРЪ ТАВРИЧЕСКИХЪ.

Южная, гористая часть Крыма въ древности почиталась неприступною. Между Ѳеодосіею и Балаклавою обитали грозные Тавры, которые приносили богамъ своимъ въ жертву мореходцевъ, выбрасываемыхъ бурями на ихъ берега [1]).

Если бы Скимнъ, уроженецъ Хіосскій, который писалъ лѣтъ за 90 до Р. Х., не упомянулъ о поселеніи подъ именемъ Лампада (*Λαμπάς*[2]), существовавшемъ въ его дни на берегу Таврическомъ, и если бы нельзя было полагать, что это мѣсто, вѣроятно обитаемое Греками, находилось въ округахъ нынѣшнихъ Татарскихъ селеній Кю-

1) Геродотъ IV, 103.
2) Scymni Chii orbis descriptio, v. 79 et 80: *ἀπὸ δὲ Λαμπάδων εἰς τὸ Κριοῦ μέτωπον* и пр. (a Lampadum—oppido — ad Criu-Metopon i. e. arietis frontem, Tauricae promontorium, montem excelsum, sunt stadia centum et viginti). См. Geographi Graeci minores; ed. I. F. Gail. Parisiis, 1828. II, 320.

чюкъ и Бююкъ-Ламбáта: то, читая Стравона [3]) надлежало бы думать, что и въ первомъ еще вѣкѣ по Р. Х. Греки не могли проникнуть на южный берегъ Крыма. Писатели ихъ, объ этой странѣ имѣли понятія весьма невыгодныя и ложныя.

Многочисленныя укрѣпленія, коихъ слѣды донынѣ примѣтны, доказываютъ, что со стороны обитателей Таврическихъ горъ приняты были всевозможныя мѣры для защищенія себя отъ народовъ владѣвшихъ степною частію полуострова. Съ Сѣверной стороны при каждомъ ущельи, коимъ можно было проникнуть въ горы, при каждомъ ручьѣ бóльшей рѣчки, находилось какое либо укрѣпленіе или наблюдательный постъ, башня и т. п., а на полуденныхъ скатахъ оборонительныя мѣста были расположены въ систематическомъ порядкѣ, такъ что изъ одной крѣпостцы не рѣдко видно было вдругъ нѣсколько иныхъ мѣстъ, такимъ же образомъ укрѣпленныхъ. Сверхъ того мы по обѣ стороны Чатырдáга видимъ остатки стѣны, которая конечно служила для прегражденія пути загорскимъ жителямъ.

Слѣды таковыхъ укрѣпленій, или построекъ, нынѣ носятъ различныя названія, о коихъ здѣсь сказать должно слѣдующее:

---

3) Strabo, L. VII, p. 309 et 311 (Ed. C. H. Tzschucke, Lipsiae, 1798, T. II, p. 395, 402).

У Татаръ они вообще именуются Исáръ или Исарчикъ, что собственно значитъ стѣна или стѣнка [4]). Эти названія однакоже даются и нѣкоторымъ опредѣленнымъ развалинамъ. Такъ на пр. скала въ Гáспраской округѣ, нѣкогда укрѣпленная, извѣстна только подъ именемъ Исáръ-Кая́ (укрѣпленная скала); Учáнъ-сý Исáръ (крѣпость летучей воды, т. е. близъ водопада), есть развалина находящаяся выше Аýтки; Исáромъ именуется также нѣкогда укрѣпленный бугоръ на мысу Кикинеисскомъ; Исарчи́къ есть названіе, которое преимущественно дается слѣдамъ небольшаго укрѣпленія, существовавшаго при верховьи рѣки́ Казыклы́- (или Бюю́къ-) Ёзéнъ, извѣстной нынѣ болѣе подъ именемъ Черной.

Временамъ Ново-Греческимъ принадлежатъ названія Кастéль и Кáстронъ.

Кастéль, *κασιέλι*, значитъ крѣпость, зáмокъ; *κασιελάκι* крѣпостца. Таковы на южномъ берегу два Кастéля: Кючю́къ-Кастéль и Бюю́къ Кастéль. Послѣднее изъ этихъ названій, еще лѣтъ за 15

---

4) Въ предувѣдомленіи къ Указателю, принадлежащему къ картѣ Южнаго Крыма, уже замѣчено, что Татарское Исáръ безъ сомнѣнія происходитъ отъ Арабскаго Ґысáръ (крѣпость). Такъ мы встрѣчаемъ и Арамъ, Асанъ, Аджи, вмѣсто Ґарамъ, Ґасанъ, Ґаджи и т. д. — Впрочемъ Татарамъ небезызвѣстно и Турецкое слово Харáбъ, на пр. Харáбъ-Кой, разоренная деревня и т. п.

предъ симъ, давалось Аюдáгу, горѣ, на вершинѣ которой находилось укрѣпленіе; первое же есть тоже что Кастéль-горá въ Бююкъ-Ламбáтской округѣ.

Кáстронъ, *κάστρον*, городъ, крѣпость. Названіе это мы встрѣчаемъ въ наименованіяхъ: Кастрóпуло, въ округѣ деревни Кючюкъ-Кой, Палекáстръ, въ округѣ Никитской, Кáстро въ дачѣ Кючюкъ-Ёзéнской, по пути изъ деревни Улý-Ёзéнъ въ деревню Демирджи́ [5]). Самому Карасубазару Греки давали названіе Мавронъ Кастронъ.

Употребляемое Турками и Татарами слово Кермáнъ, Кырмáнъ или Кермéнь, встрѣчается весьма часто, напр.

Сарыкерманъ или Саркерманъ; подъ этимъ именемъ Татары разумѣютъ мѣста находящіяся близъ Севастополя [6]).

Инкермáнъ или Инкырмáнъ, мѣсто, которое нынѣ Севастопольцами въ просторѣчіи именуется обыкновенно Акермáнъ.

Черкéсъ Кермéнъ (или Черкéсъ Кермáнъ) между Казыклы-Ёзéнемъ и Бельбекомъ.

---

5) См. Путешествіе Ея Императорскаго Величества (ЕКАТЕРИНЫ II.) въ полуденный край Россіи, предпріемлемое въ 1787 г. С. Петерб. 1786. 8. с. 77.

6) Абульфéда, писавшій въ первой половинѣ XIV столѣтія, говоритъ, что тамъ находится городъ Saru-Kerman. См. Abilfedae opus geographicum, ed. Reiske, въ Büsching's Magazin IV, 149 и 150.

Кызъ-Кермéнъ, къ Западу отъ Ортá-Каралéса и къ Сѣверу отъ Черкéсъ Кермéна.

Тепé-Кермéнь (при Кáчѣ).

Сарамамбáшъ-Кермéнъ, на Мáнгушской землѣ, около рѣки Бадракъ-су.

Сарысáпъ-Кермéнъ, на границѣ Бешуйской и Мáнгушской, при р. Алмé.

Алмá-Кермéнъ, деревня при Алмé, близъ коей находилось укрѣпленіе.

Кермéнъ-Кая, выше Кýуша.

Бейкырмáнъ, который находится верстахъ въ шести къ ЮВ. отъ Инкермáна [7]).

Сюда же принадлежатъ и мѣста именуемыя Керменчикъ; такъ на пр.: деревня этого названія между Бельбекомъ и Кáчею, подлѣ которой находилась крѣпость; урочище на берегу Кáчи, около дер. Чоткары (противъ Акъ-Шейха), и наконецъ слѣды древняго укрѣпленія на лѣвомъ берегу Салгúра, близъ Симферополя [8]).

---

7) См. путешествія Ея Имп. Величества с. 72.

8) Нѣтъ сомнѣнія, что и Кременчугъ при Днѣпрѣ, получилъ названіе отъ слова Керменчикъ. Едвали удастся доказать что и Кремль, или Кремникъ, названіе внутренней крѣпости Москвы, возобновленной въ 1339 году (Кар. IV, 241), не тогоже происхожденія. — Калмыки и понынѣ городъ Черкаскъ именуютъ Керменъ. — На Мухинской картѣ Крыма при р. Бештерекѣ и на Сѣверъ отъ оной показаны селенія Керменше и Кирмаше. Это ошибка; Татары этимъ деревнямъ даютъ названіе Кырмачи;

Турецкое слово Кале́ или Калга, крѣпость [9]), которое Крымскими Татарами произносится Хале́ Кала́ и даже Хала́, встрѣчается въ названіяхъ Мангупъ-Кале́ и Чуфу́тъ-Кале́. Равномѣрно и слѣды укрѣпленія, находившагося на $\frac{3}{4}$ часа пути ниже Отуза, у моря, Татары именуютъ просто Кале́.

Сло́ва Кале́ не должно принимать за одно съ словомъ Кулле́ (или какъ иные произносятъ: Куле́ и Хуле́), башня, на пр. Чобанъ-Кулле́, въ Арпа́тской округѣ, у моря, или просто Кулле́, башня на берегу Бельбека, близъ деревни Бакса́нъ-Сюйре́нъ.

Распрашивая о древностяхъ слышишь иногда слово Эндзкъ или Ґынды́къ; это значитъ окопъ, ровъ, канава [10]). Такъ на пр. выше Демирджи, смежно съ казеннымъ Аянскимъ лѣсомъ, начинающимся при дорогѣ изъ Алу́шты въ Тавша́нъ-База́ръ, около столба (или обелиска) и простирающагося

Кыръ значитъ возвышенность, бугоръ. — У Карамзина (VIII, пр. 561) встрѣчается Кременчикъ, вмѣсто Керменчикъ.

9) Въ Росс.-Татарск. словарѣ Гиганова (С. Петерб. 1804) слово Калга толкуется такъ: крѣпость, за́мокъ, городовая стѣна. Не отъ того ли произошелъ титулъ Калга-Султана, который давали главнокомандующему Крымскимъ войскомъ, избиравшемуся всегда изъ фамиліи царствовавшаго дома Керéевъ (или Гиреевъ).

10) На простонародномъ Ново-Греческомъ языкѣ ровъ называется Χαντάκι.

до вершины Яйлы, есть Ґындыкъ, который Татары приписываютъ Темиръ Аксáку, (Тамерлану). Тутъ нынѣ видны слѣды глубокаго рва или перекопа. Равномѣрно и Воспорійскому валу Татары даютъ названіе Ґынды́къ Темиръ Аксáкъ. — На Яйлѣ, между Богáзами (проѣздами [11]) Япраклы-Гёль- и Гáспра-Богáзъ есть лощина именуемая Эндэ́къ или Ґынды́къ; тутъ у малаго озера Эндэ́къ Гёль и мѣсто называемое Эндэ́къ Кошъ.

Къ числу мѣстныхъ названій, напоминающихъ прежній воинственный бытъ этой страны, принадлежитъ и слово Ви́гла. *Βίγλα* на Новогреческомъ значитъ стража, караулъ. Мы встрѣчаемъ слѣдующія урочища носящія сіе имя: Вигляны́нъ-бурну́ или Вигиланы́нъ буру́нъ (гора) на Сѣверо-Западной сторонѣ Кутлáцкой округи; Ви́гланъ, урочище на Западной границѣ Кючю́къ Ёзéнской округи; Ви́гла-Мейдáнъ (площадь) и Вигляны́нъ-Богáзъ (дорога на Яйлу́) въ Партени́тской округѣ. Нѣтъ сомнѣнія что всѣ эти уро-

---

11) Богáзъ, горло, въ переносномъ смыслѣ значитъ тѣсный проѣздъ, ущелье, дефилея, также морской проливъ, чему соотвѣтствуетъ Малороссійское Гирло, на пр. Морскія гирла, какъ въ древней Россійской Идрографіи (изд. 1773 г. на с. 57 и 78) названы проливы Керченскій и Константинопольскій. Г. Разисъ, въ своемъ Турецкомъ лексиконѣ, слово boghaz изъясняетъ такъ: gorge, passage entre deux montagnes; тоже самое у него значитъ и слово derbènd.

чища получили названіе отъ того, что тамъ нѣкогда стояла Греческая стража [12]).

Сюдаже принадлежатъ и названія, которыя даются болѣе или менѣе тѣснымъ проходамъ чрезъ горы, или загражденнымъ мѣстамъ, въ коихъ Татарское слово Хапу́ (Турецк. Капу́, дверь, ворота) встрѣчается въ разныхъ измѣненіяхъ, на пр.

Деми́ръ-Хапу́, желѣзныя ворота [13]), каковыхъ въ Крыму мнѣ извѣстно семь:

1. Къ Западу отъ Кокъ-Аса́нъ-Бога́за, коимъ лежитъ дорога изъ Ўскю́та чрезъ деревню Енисала́ въ Карасубаза́ръ.

2. По пути изъ дер. Улу́-Ёзе́на въ деревню Казанлы́.

3. Въ округѣ деревни Сти́ли (Тат. И́стиля), выше горы Синабда́га и источниковъ Алмы [14]) къ полудню (на SSW) отъ Чатырда́га, на хребтѣ от-

---

12) О значеніи слова βίγλα въ церковномъ и военномъ отношеніи говорится въ Парижскомъ изданіи Византійскаго писателя Кодина (Georgius Codinus Curopalata, de officiis magnae ecclesiae et aulae Constantinopolitanae, p. 26 et 27).

13) Въ Русскихъ лѣтописяхъ мы находимъ: „Темирь Кабы, рекше желѣзная врата.“ См. Софійскаго Временника, изд. П. М. Строевымъ (Москва, 1820. 4.) ч. I, с. 407, подъ 1395 годомъ и Карамзина IV, пр 150.

14) См. Энциклопедическаго Словаря статью Алма, въ коей однакоже, по опечаткѣ, первый изъ этихъ источниковъ названъ Салукъ-су, вмѣсто Савлухъ-су (или по Тур. Саглыкъ-су).

дѣляющемъ систему водъ Алми́нскихъ отъ Ка́чинскихъ.

4. На половинной дорогѣ отъ Кызылта́ша къ Ку́ушу, уже на Сѣверномъ скатѣ горъ, за Гурбе́тъ-дере́-Бога́зомъ.

5. На Южномъ берегу, верстахъ въ 4½ отъ Алу́шты къ Караба́гу у моря, на скатѣ Касте́льгоры. (Отсюда далѣе, до самаго спуска къ морю, все урочище именуется Хаба́хи).

6. На пути отъ Кайту́ (изъ Байда́рской долины) къ мысу Айя-Буру́нъ, гдѣ примѣтны слѣды укрѣпленія именуемые Ко́кія-Иса́ръ, и наконецъ

7. Деми́ръ Хапу́ или Кеме́ръ Хапу́, проѣздъ между моремъ и скалою Хурху́ра-ка́я, близъ Туа́ка, при дорогѣ въ Кючю́къ Ёзе́нъ.

Уже пок. Лербергъ сказалъ, что подъ названіемъ Желѣзныхъ воротъ разумѣются опасныя а особливо стѣсненныя каменными скалами мѣста дороги, и указалъ на урочища извѣстныя подъ этимъ именемъ въ самой Сѣверной Россіи [15]).

---

15) См. A. C. Lehrberg's Untersuchungen zur Erläuterung der älteren Geschichte Russlands, herausgegeben von der Kaiserl. Akademie der Wissenschaften durch Ph. Krug, St. Petersb. 1816. 4, c. 98, гдѣ сказано: „Mit dem Namen eiserner Thore bezeichnet man gefährliche und insbesondere durch Felsen verengte Stellen eines Weges.“ Упомянувъ о томъ, что Дербентъ и многія другія горныя ущелья въ Азіи, равно какъ и одно мѣсто нижняго Дуная, близъ Оршовы

Ташъ Хапу́, каменныя ворота; такъ называется урочище находящееся верстахъ въ пяти къ Сѣверу отъ деревни Оту́зъ, по пути въ Старый Крымъ.

Ташъ Хаба́хъ, каменный затворъ или заборъ. По Ногайски Хаба́хъ значитъ тоже что Капу́ по Турецки, т. е. затворъ и дверь; такъ въ особенности называются заборы, которые ставятся на границахъ земель, для огражденія ихъ отъ сосѣдскаго скота.[16]). Одинъ Ташъ-Хаба́хъ находится по пути изъ Улу́-Ёзе́на въ Казанлы́, другой вправо отъ дороги изъ Козъ въ Таракта́шъ, верстахъ въ двухъ отъ послѣдней изъ этихъ деревень.

въ Сербіи, носятъ названіе желѣзныхъ воротъ, Лербергъ говоритъ, что въ самой Сѣверной части Россіи такъ именуются три мѣста, изъ коихъ одно находится между островомъ Соловецкимъ и островомъ Муксомомъ; другое предъ устьемъ Двины, на Сѣверовостокъ между островомъ Мердъюжскимъ и твердою землею; третіе между Новою-землею и островомъ Вайгачемъ. — Мореходцы, говоря о берегѣ защищаемомъ скалами, употребляютъ выраженіе: окованъ желѣзомъ (die mit Eisen beschlagene Küste, d. i. eine mit Klippen bewehrte Küste). См. Magazin der Literatur des Auslandes. Berlin, 1835, No 146. — На Новгородскомъ нарѣчіи и устье рѣки или озера именуется воротами.

16) Вообще же каменная стѣна называется Ташъ-Дува́ръ (по Тур. Дыва́ръ) иногда и Ташъ-Хора́, хотя Хора́ преимущественно значитъ плетень, ограда; старая стѣна. Эски́ Дува́ръ. У Татаръ Сѣверныхъ, плетень именуется Урьмя Читанъ т. е. плетеный заборъ (по Тур. Читъ), стѣна же Диваря, а стѣна городская Калга.

Но за ½ часа пути отъ Отýзъ, по направленію къ Эскй-Крыму, есть также мѣсто именуемое Хабáхъ-Ташъ; это кажется оправдываетъ слова тѣхъ, которые утверждаютъ что на Южномъ берегу Хабáхъ значитъ и ворота и вообще входъ [17]).

Хабáхланъ Хаясы есть урочище выше деревни Шéлень, къ Сѣверу отъ оной, гдѣ однако же, по словамъ Шéленскихъ Татаръ, каменной ограды небыло.

Хапларынъ (Капуларынъ) Богáзъ (дверной проходъ) или Хапларынъ Хаясы (дверныя скалы); такъ именуется урочище на пути изъ Таракта́ша къ Карагáчскому лѣсу и далѣе въ Суýкъ-су, отъ Таракта́ша верстахъ въ шести или семи.

Яръ Хапý-дерé, находящійся съ Сѣверной стороны Мангупа, получилъ названіе свое конечно отъ того, что по оному пролегала дорога къ градскимъ воротамъ.

Таковымъ Татарскимъ названіямъ мѣстъ, соотвѣтствуетъ Новогреческое Πόρτα (дверь, ворота), которое мы находимъ на Восточной границѣ Дерекóйской округи. Это урочище, чрезъ которое

---

17) Впрочемъ Хабáхъ (правильнѣе Кабáкъ) значитъ также тыква, почему и одинъ сортъ крупнаго винограда, встрѣчаемый наипаче въ Ўскютѣ, получилъ названіе Хабáхъ- Изюмъ. Иногда и самыя скалы получаютъ названія плодовъ, такъ на пр. изъ Отузъ видна гора Каунлýкъ, а недалеко отъ Кутлáка есть Карпýзъ Кая.

пролегаетъ пѣшеходная тропа на Яйлу къ Ўчькóшу. Отъ Пóрты до Ўчькóша, гдѣ уже конная тропа, версты 3 или 4.

Наконецъ остается здѣсь еще упомянуть о встрѣчаемыхъ также въ Крыму названіяхъ Дарлы́къ (по произношенію же Тарлы́къ, тѣснина), Даръ-богáзъ (узкій проходъ) или Даръ-іóлъ (тѣсная дорога, Дефилея [18]), изъ коихъ послѣднее дано урочищу лежащему между Отýзомъ и Барáкъ-гёлемъ.

Развалины, встрѣчаемыя въ полуденной части Крыма, суть преимущественно остатки Греческихъ, а по близости Ѳеодосіи, и Армянскихъ церквей, которыя у Татаръ вообще извѣстны подъ названіемъ монастырей [19]). Весьма часто это остатки построекъ очень малыхъ и уже разорен-

---

18) Точно тоже значитъ и названіе стариннаго, на лѣвомъ берегу Терека, по пути изъ Моздока въ Тифлисъ лежавшаго укрѣпленія Даріэла (или Даріаль, какъ это мѣсто названо на картѣ Генерала Хатова, изд. въ 1819 г.). См. Klaproth's Reise in den Kaukasus und nach Georgien I, 672.

19) Татары произносятъ: монастырь, также какъ и Русскіе, хотя по настоящему должно бы было писать и говорить монастирь; ибо Греки писали *Μοναστήρι* (и не ы), что и соблюдается Сербами, говорящими Мàнастир и Нàмастир. Но Русскіе такимъ же образомъ употребляютъ: Мартынъ (Мартыновъ) и Давыдъ (Давыдовъ), вмѣсто Мартинъ и Давидъ.

ныхъ до основанія: рѣдко видишь еще уцѣлѣвшія стѣны, покрытыя иногда живописью или какими либо надписями; еще рѣже устояли противъ непогодъ и расхищенія самые своды этихъ церквей. Многія изъ таковыхъ зданій по видимому были токмо часовнями, воздвигнутыми надъ могилами достаточныхъ людей. Безпредѣльное уваженіе Грековъ къ Идеалу ихъ, Константину Великому († 337 г.) могло побуждать здѣшнихъ жителей и въ этомъ случаѣ слѣдовать его примѣру [20]).

Часто однакоже отъ Татаръ, вмѣсто слова монастырь, слышишь и слово Кильсé, происходящее отъ Греческаго ἐκκλησία (Лат. ecclesia, Франц. eglise, Турецк. Келисса). Случаются и измѣненія въ произношеніи этого слова, какъ то: Эклесй, Клесй и пр. Такъ на пр. Западная, выдавшаяся часть горы Чатырдáга, въ округѣ Янкóйской, гдѣ нѣкогда находилась церковь, именуется Эклисй-Бурнý (церковный носъ или мысъ), между тѣмъ

20) Извѣстно что Константинъ Великій, по перенесеніи престола въ Византію, соорудилъ тамъ храмъ, который долженъ былъ служить ему гробницею. — Это уваженіе къ Константину и Еленѣ у Крымскихъ Грековъ сохранилось до нашихъ дней. Замѣчательно, что и въ одной Словенской (Сербской) рукописи XIII вѣка, привезенной Дѣйств. Ст. Сов. Авр. Серг. Норовымъ изъ Палестины въ С. Петербургъ, нашъ В. К. Владиміръ названъ вторымъ Константиномъ крестившимъ всоу роушьскоу землоу. См. Журнала Минист. Народн. Просвѣщенія, Августъ 1836 г.

какъ одна изъ скалъ, лежащихъ на Сѣверо-Западъ отъ деревни Мшáтки, носитъ названіе Кильсé-Бурýнъ; Келесенынъ Сырты́ (церковныя горы, хребетъ) есть урочище въ Капсхóрской дачѣ, на границѣ земель Арпáтскихъ, а Кильсá-Бурýнъ, Западная оконечность древняго Меганóма, нынѣшняго Бюю́къ-Сы́рта или Копсéль-Сы́рта, большаго, далеко въ море выдавшагося мыса, который принадлежитъ къ Токлýкской округѣ. — Кили́ца же есть урочище въ Лимéнской округѣ, по пути къ Симеису, гдѣ источникъ Св. Іоанна (Аянъ Чешмé). Но самые Греки, говоря о своихъ церквахъ съ Татарами, именуютъ оныя Кильсé [21]).

Въ соединеніи съ другими словами мы находимъ слово сіе и въ названіяхъ Паликли́цъ, Килсемечи́тъ и пр. Первое изъ этихъ именъ (правильнѣе Палеоклицъ или Палеокли́си, старая

21) Греческое ἐκκλησία первоначально значило только Сонмъ, сеймъ, собраніе народа, также сборное мѣсто и собравшійся народъ; у Христіанъ оно приняло значеніе церкви. Наше же слово церковь, также какъ и Нѣмецкое Kirche, соотвѣтствуя Греческому κίρκος или κρίκος, кругъ, кольцо (сл. Лат. circus; Нѣм. Zirkel и пр.) означало собственно мѣсто окруженное стѣною. — О томъ что и самое μοναστήρι (монастырь), употребляемое нынѣшними Греками вмѣсто ἐκκλησία (церковь), принимается и въ значеніи собранія (Versammlung), еще недавно говорено было въ иностранныхъ вѣдомостяхъ. См. Morgenblatt 1835, No. 172, S. 678 (въ статьѣ: Erinnerungen an die Reise des Königs Otto durch Ost-Griechenland; aufgezeichnet von Dr. L. Roß).

церковь) принадлежитъ урочищу въ Бююкъ-Ламбатской округѣ, находящемуся на ЮЗ отъ Кастель-горы; — Килсемечитъ есть названіе деревни на правомъ берегу рѣки Кючюкъ-Карасу, къ Сѣверо-Востоку (на NNO) отъ Карасубазара. Быть можетъ что и названія сосѣдственныхъ съ оною (на Мухинской картѣ показанныхъ, опустѣвшихъ) деревень Бююкъ-Келшегуръ и Кючюкъ-Келшегуръ также были заимствованы отъ слова Кильсе. Самое же наименованіе Килсемечитъ напоминаетъ о находящейся въ Константинополѣ мечети Клисса-Джами, которая нѣкогда была церковію, долгое время служившею гробницею Царей Византійскихъ [22]).

Изо всѣхъ древнихъ Греческихъ церквей, которыя я видѣлъ въ горахъ, ни одна не была длиннѣе 18-ти и шире 9-ти аршинъ. Иныя имѣли въ длину даже не болѣе шести аршинъ. Всѣ онѣ, сообразно съ повелѣніемъ Папы Сикста II († въ 259 г. по Р. Х.), олтаремъ обращены были къ Востоку и развалины ихъ легко распознать можно по полукружію болѣе или менѣе обращенному къ Восходу [23]). Только въ дер. Біасалѣ я видѣлъ остатки

22) Часть оной сгорѣла въ 1833 году. См. St. Petersb. Zeitung 1833, No 345, S. 968. — Джами значитъ соборъ (мѣстное общество) и соборный храмъ.

23) Ссылаюсь въ этомъ отношеніи на то, что мною сказано о древнихъ Русскихъ церквахъ въ спискѣ (собраннымъ мною) Русскимъ памятникамъ (Москва,

Греческой церкви, которой олтарь былъ не полукруглый но угловатый, какъ явствуетъ изъ представляемаго здѣсь наружнаго очерка онаго храма.

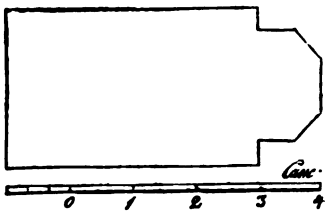

Въ нѣкоторыхъ церквахъ есть надписи изсѣченныя на камнѣ, особенно надъ входомъ, съ наружней стороны дверей. Не должно однакоже думать, чтобы ими обозначалось время основанія храма или другое какое либо достопамятное произшествіе. Такъ на пр. въ деревнѣ Стилѣ, на плитѣ покрывающей церковную дверь вырѣзаны слова: *ΓЄРВАСІОС ІЄРОМОΝАХОС СОΥΜЄΛІΩΤΗС ΤΑΞΙΔΙ* 1754; 176.; 1765.

Т. е. *Гервасій Іеромонахъ* (изъ монастыря) Сумелы, путешествіе [24]).

Вѣроятно этотъ монахъ въ вышеписанные годы приходилъ въ Крымъ, для собиранія милостыни

1822. 8.) на с 62-й и въ статьѣ Ueber Alterthum und Kunst in Rußland, напечатанной въ Вѣнскихъ Jahrbücher der Literatur 1822 г. ч. XX (Anzeigeblatt) с. 13 и д. — Къ этому должно бы еще присовокупить то, что въ Русскихъ лѣтописяхъ подъ 1490 годомъ упоминается о круглыхъ и кресьчатыхъ церквахъ (См. Карамзина въ дополненіяхъ къ VI тому Исторіи Гос. Росс., примѣч. с. 162).

24) Сумела́ монастырь находится верстахъ въ пяти отъ Тарабоза́на (Трапезунта).

въ пользу своего монастыря и нѣтъ сомнѣнія, что надпись, которую П. И. Сумароковъ видѣлъ въ Георгіевскомъ монастырѣ, упоминала о семъ же самомъ Іеромонахѣ Гервасіи Сумельскомъ [25]).

Церкви Армянскія, коихъ остатки видны на Восточной оконечности Южнаго берега, близъ Двуякорной баттареи и на скатѣ горы Карадáга, доказываютъ что Армяне, созидавшіе храмы, были или достаточнѣе, или болѣе щедры, нежели Греки, которые въ горахъ не оставили по себѣ ни одного памятника, заслуживающаго особеннаго вниманія [26]). Самыя укрѣпленія, сколь ни смѣло онѣ расположены были на утесахъ, не представляютъ ничего великаго. Это произведенія крайней надобности, плоды страха и безсилія. — Храмы Господни, ими построенные, были весьма малы и низки. Только въ Демирджи́ мы видимъ остатки двухэтажной

25) Сочинитель „Досугъ Крымскаго Судьи" безъ сомнѣнія ошибается, относя (въ I ч. на с. 202-й) упомянутую надпись къ 1175 году и говоря, что монахъ именовался Гервасій Сумеди. О 1175 г. по Р. Х. нельзя здѣсь думать уже и потому, что тогда было бы показано лѣто отъ міробытья а не отъ Рождества Христова.

26) Бержеронъ если бы видѣлъ эти церковки подобныя кельямъ, конечно не сказалъ бы о Крымскомъ духовенствѣ: „Le Clergé étoit fort insolent, et n'entroient à l'Eglise qu'à cheval comme des gendarmes. Bergeron, traité des Tartares, Ch. XVI, p. 95. Въ его Recueil de divers voyages curieux etc. Leide, 1729. 4. — Двери этихъ церквей обыкновенно были такъ низки, что поневолѣ при входѣ должно было преклонить выю.

Греческой церкви, да и тутъ нижній этажъ можетъ быть названъ подземельемъ. Изображеніе этого перваго яруса Читатель найдетъ ниже, на планѣ Демирджинскаго укрѣпленія, здѣсь же представляются планъ верхняго этажа и наружные виды церкви [27]).

Планъ Демирджинской церкви.

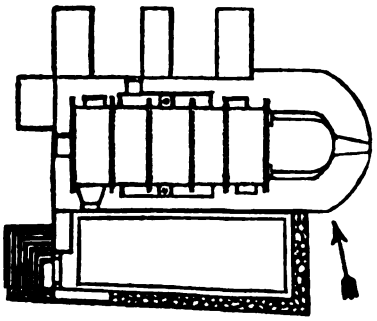

Фасадъ Демирджинской церкви съ Западной стороны.

27) Въ отношеніи къ послѣднимъ должно замѣтить, что художникъ, рѣзавшій эти изображенія на деревѣ, уменьшилъ ихъ противъ оригинала не по одному

Фасадъ тойже церкви съ пристройкою съ полуденной стороны.



Профиль тойже церкви по линіи предъ олтаремъ.

Греческія церкви Южнаго берега Крыма всѣ были продолговаты; длина ихъ къ ширинѣ большею частію содержалась какъ 5 : 3; такъ на примѣръ:

	Наружная длина, безъ олтаря.	Наружная ширина.
Въ Ай-Васи́лѣ	18	$5\frac{1}{2}$ ар.
— Бешуѣ	15	9
— Сти́лѣ	15	9
— Демирджи́	13	8
— Біасалѣ́	12	$7\frac{1}{2}$
— Улусалѣ́	12	7

размѣру, чему, по окончаніи работы, уже нельзя было пособить; прошу только замѣтить, что наружная длина всей церкви составляетъ 19, ширина у олтаря 8, а вышина стѣнъ до крышки также около 8 аршинъ.

*

Греческой церкви, да и тутъ нижній этажъ можетъ быть названъ подземельемъ. Изображеніе этого перваго яруса Читатель найдетъ ниже, на планѣ Демирджинскаго укрѣпленія, здѣсь же представляются планъ верхняго этажа и наружные виды церкви [27]).

Планъ Демирджинской церкви.

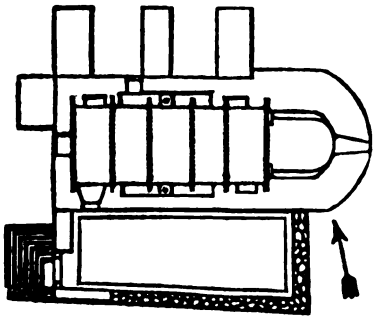

Фасадъ Демирджинской церкви съ Западной стороны.

27) Въ отношеніи къ послѣднимъ должно замѣтить, что художникъ, рѣзавшій эти изображенія на деревѣ, уменьшилъ ихъ противъ оригинала не по одному

Фасадъ тойже церкви съ пристройкою съ полуденной стороны.



Профиль тойже церкви по линіи предъ олтарем.

Греческія церкви Южнаго берега Крыма всѣ были продолговаты; длина ихъ къ ширинѣ большею частію содержалась какъ 5 : 3; такъ на примѣръ:

	Наружная длина, безъ олтаря.	Наружная ширина.
Въ Ай-Василѣ	18	5½ ар.
— Бешуѣ	15	9
— Стилѣ	15	9
— Демирджи	13	8
— Біасалѣ	12	7½
— Улусалѣ	12	7

размѣру, чему, по окончаніи работы, уже нельзя было пособить; прошу только замѣтить, что наружная длина всей церкви составляетъ 19, ширина у олтаря 8, а вышина стѣнъ до крышки также около 8 аршинъ.

*

Въ Отýзской долинѣ (гдѣ Аязмá или Кильсé-Кая́ . . .	12	7
— Бюю́къ-Ламбáтѣ . . .	9	6
— Улý-Ёзéнѣ [28])	8	6
— Копсéлѣ	6	$5\frac{1}{2}$

Армянскія церкви, сколько я могъ замѣтить, были круглѣе, т. е. формою своею болѣе приближались къ равностороннему четвероугольнику. Олтарь Армянской церкви при Двуякорномъ кордонѣ четвероугольный, также къ Востоку обращенный, и съ дугообразнымъ въ задней стѣнѣ углубленіемъ, или лучше сказать съ незамѣтною снаружи полукруглою выемкою изъ задней стѣны. Такія же полукруглыя выемки находятся и по обѣ стороны отъ входа въ олтарь.

Тѣ Армянскія церкви, которыя я видѣлъ, были кладены на известкѣ; изъ Греческихъ же многія кладены были просто на глинѣ [29]). Какъ въ Карадáгской Армянской церкви, такъ и при Двуякорномъ кордонѣ, я видѣлъ Армянскія надписи изсѣченныя въ стѣнѣ подлѣ олтаря.

---

28) Олтари Улу Ёзéнскій, и Кючюкъ Ёзéнской церкви имѣли двои двери.

29) Татарскіе дома въ Крыму обыкновенно строятся на манеръ Восточный; такъ что „древа ставятся въ стѣнахъ„ какъ созидался и второй домъ Божій въ Іерусалимѣ, по возвращеніи Іудеевъ изъ плѣна Вавилонскаго, между 535 и 516 г. до Р. Х. См. I кн. Ездры V, 8.

Много въ Крыму найдено камней съ надписями, но всѣ почти обрѣтаемы были на мѣстахъ древнихъ Греческихъ поселеній: Южный же берегъ и внутренность горъ въ этомъ отношеніи не представляютъ ничего особенно примѣчательнаго. Надписи Судацкія большею частію уже довольно извѣстны, и здѣсь должно упомянуть только о слѣдующихъ камняхъ съ письменами:

Въ Ѳеодосійскомъ музеѣ хранится камень толщиною въ 4, а длиною въ 14 вершковъ, который, какъ сказано въ описи, найденъ между Гурзуфомъ и Никитою [30]). На немъ изсѣчено слѣдующее:

ΛΕΟΣ ΟΣ Ε ΣΗΡΑΚΛΕΙΤΟΣ
ΡΤΟΥ / ΟΥΡΙΔΑΤΟΥΗΡΑΚΛΕΙ

Надъ первымъ словомъ замѣтны остатки буквъ, вѣроятно входившихъ въ составъ другой какой либо древнѣйшей надписи, которая могла быть счищена для помѣщенія на камнѣ семъ надписи новой.

Найденная въ 1828 или 1829 г. въ Кардіатриконѣ [31]) небольшая Новогреческая надпись не

30) Признаюсь что я этому показанію не совсѣмъ вѣрю, потому что письмена сей надписи, изданной уже (нѣсколько отлично) Г-мъ Рауль-Рошеттомъ, несравненно старѣе прочихъ донынѣ найденныхъ на Южномъ берегу. См. Antiquités Grecques du Bosphore-Cimmérien, publiées et expliquées par M. Rauol-Rochette (à Paris, 1822. 8.) Pl. IX, N. 7.

31) Такъ лѣтъ за десятъ предъ симъ Графъ Олизаръ назвалъ (въ купчей крѣпости) находящуюся въ Кызыл-

представляетъ смысла; почему я здѣсь могу только объ ней упомянуть.

На границѣ Гурзуфской и Никитской, отъ Гурзуфа, какъ говорятъ, не менѣе трехъ часовъ пути, на Яйлѣ, при дорогѣ изъ Никиты въ Бююкъ Ёзенбашъ, есть урочище называемое Грамата, или по Татарски: Язлы- (и Язды-) Ташъ, т. е. камень съ надписью. Татары, видѣвшіе оный, сказывали мнѣ что тутъ есть на камнѣ надпись, строки въ двѣ, не Татарская, но вѣроятно Френкская [32]). Эта надпись, если дѣйствительно существуетъ, вѣроятно Ново-Греческая.

На старыхъ надгробныхъ камняхъ мнѣ не случалось видѣть Греческихъ надписей [33]). Но бываютъ на нихъ изображенія разныхъ орудій и другихъ предметовъ, обозначающихъ родъ занятій усопшаго. Такъ на пр. въ Улусалѣ, тамъ гдѣ стояла

ташской округѣ, у подошвы Аюдага, Восточную, ему принадлежавшую часть урочища Артека, которую онъ, въ послѣдствіи времени уступилъ Полковнику Потемкину.

32) Татары такъ именуютъ народъ обладавшій нѣкогда Южнымъ берегомъ.

33) Въ деревнѣ Біасала, при развалинѣ верхней Греческой церкви Іоанна Крестителя, съ Сѣверной стороны находится плита, длиною въ $2\frac{1}{4}$ ар. а шириною въ 14 вершковъ, у коей на боку, съ Западной стороны, замѣтна неразборчивая надпись. При мрачной

церковь, на могильныхъ плитахъ изсѣчены между прочимъ [34]):

Посохъ,

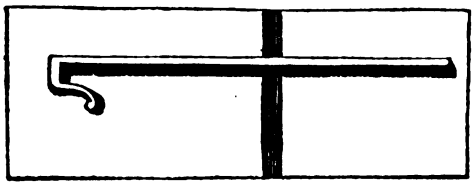

Сѣкира или Татарскій обоюдный топоръ,

и

погодѣ можно было списать только слѣдующія начертанія, которыя однакоже я не выдаю за точныя:



34) Такой чобанскій или пастушій посохъ у Татаръ, сколько мнѣ извѣстно, называется Таякъ. При Досугахъ Крымскаго Судьи (Сумарокова) изображенъ пастухъ съ такимъ посохомъ, названнымъ тутъ (II, 57) деревяннымъ крюкомъ. Впрочемъ Туякъ, или,

Наковальня,



доказывающіе безъ сомнѣнія, что тутъ погребены пастухъ, плотникъ (или дровосѣкъ) и кузнецъ [35]). Обыкновеніе изсѣкать на могильныхъ камняхъ

какъ пишетъ Витсенъ, Thojak и Thajak, по Татарски значитъ также *копыто*. — Посредствомъ этого крюка пастухъ ловитъ за ногу любую овцу, и весьма правдоподобно что въ Татарскомъ Таякѣ сохранилась первобытная форма пастырскаго пóсоха.

35) Подобныя изображенія я видѣлъ и на гробницахъ Ногайскихъ. По пути отъ р. Кумы, изъ села Володиміровки къ Моздоку, близъ сего города, на могилѣ какого-то Гаджи Ибраима, умершаго въ 1231 (т. е. въ 1816 г. по р. Х.), стоитъ вертикально камень вышиною въ 2 ар. и 6 вершковъ; одна сторона онаго раздѣлена на 4 поля, изъ коихъ верхнія три представляютъ надпись обронной работы, а на нижней изображены ружье, сабля, лукъ, копье, сапоги и пр. — Но не только въ безпредѣльныхъ степяхъ, обитаемыхъ Татарами и другими полудикими народами, встрѣчаются подобныя изображенія на надгробныхъ камняхъ. И на самыхъ Парижскихъ кладбищахъ можно видѣть нѣчто сему подобное. Такъ на пр. на кладбищѣ Père-Lachaise находится памятникъ чернаго мрамора, на которомъ изсѣчены ножи (Schlachtmesser) и телячьи головы; надпись же доказываетъ, что тамъ погребенъ мясникъ. Надъ могилою славившагося нѣкогда содержателя гостинницы, изображена печь и кастрюлька, а имя его и лѣта, со словами: „Sa vie fut consacrée aux arts utiles" писаны золотыми буквами. См. Morgenblatt 1835, N. 270, c. 1078.

подобныя изображенія, существовало у Крымскихъ Грековъ до времени ихъ переселенія на Сѣверный берегъ Азовскаго моря. Это доказываетъ между прочимъ слѣдующее изображеніе сохи, находящееся при опустѣвшей деревнѣ Ласпи, на надгробной плитѣ какого-то селянина-оратая [36]).



Не рѣдко встрѣчаются камни, на коихъ изображены круги или равносторонные шестиугольники, или же шесты, составляющіе четвероугольную связь. Послѣднее, имѣя видъ представляемой здѣсь фигуры, есть, какъ говорятъ, изображеніе пялецъ, означающихъ что тутъ погребена женщина [37]). Иногда изсѣчены бываютъ разныя украшенія въ видѣ цвѣтовъ, узорчатыя коймы и т. п. Сказываютъ, что небольшія углубленія, которыя иногда встрѣчаются

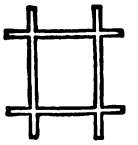

36) Части этой сохи у Татаръ имѣютъ, слѣдующія названія: a) Куйрюкъ; b) Спати; c) Хылычъ, d) Сазаанъ.— Обыкновенный Татарскій плугъ (Сабанъ или Сапанъ) изображенъ въ сочиненіи Палласа. Bemerk. Th. II, Pl. 3 (къ стр. 136).

37) Впрочемъ такого же рода связь четырехъ шестовъ служитъ и подставкою подъ рѣшета или сита во время просѣванія муки.

на надгробныхъ камняхъ, прикрывающихъ могилы дѣвицъ, выдалбливаются для того, чтобы въ нихъ собиралась роса, могущая служить къ утоленію жажды порхающихъ и поющихъ надъ могилами птичекъ. Мысль истинно пiитическая! — [38])

Надгробныя плиты бываютъ иногда очень велики; такъ на пр. близъ Козъ, на площадкѣ Элтигéнской, — выше коей, по пути въ Отýзъ находятся слѣды древней стѣны, — есть плиты длиною въ $2\frac{3}{4}$ аршина, а шириною отъ трехъ до пяти четвертей; въ Бююкъ-Ламбáтѣ, при развалинѣ церкви

---

38) Кларкъ также объ этомъ упоминаетъ говоря: „Aux tombes des Turcs et des Arméniens on observe souvent deux petites cavités creusées dans la pierre sépulcrale par les parens du mort, et qu'ils remplissent continuellement d'eau: ils tirent un bon augure pour la destinée de l'ame de leurs amis, s'il voient ces oiseaux (т. е. ласточекъ) prendre l'habitude de venir boire sur ces sépultures. On peut mettre aujourd'hui au nombre des antiquités les plus curieuses de la Crimée de semblables tombes d'Arméniens parfaitement travaillées et couvertes d'inscriptions. Elles portent des dates très anciennes (?), et, ainsi que d'autres que j'ai vues dans le Levant, elles expriment, par certains symboles, les occupations des personnes dont elles rappellent la mémoire. Ainsi, pour un changeur de monnaie, elles offrent en travail creux l'espèce de palle, dont se servent les banquiers; pour un tailleur, une paire de ciseaux, et pour un jardinier une bêche.“ См. Voyages en Russie, en Tartarie et en Turquie, par M. *E. D. Clarke* (Paris, 1813. 8.) T. I, p. 469. — Если Кларке говоритъ о весьма древнихъ Армянскихъ надгробіяхъ, то не упустилъ ли онъ изъ виду того, что Армянское лѣтосчисленіе $5\frac{1}{2}$ вѣками новѣе нашего.

Урумъ-Меґалé есть плита длиною въ сажень, другая длиною въ $2\frac{1}{4}$, а шириною въ $1\frac{3}{4}$ аршина [39]). Фигура такихъ плитъ бываетъ и весьма неправильная, смотря потому, какой можно было добыть камень; вообще однакоже эти плиты имѣютъ видъ болѣе или менѣе правильнаго параллелограмма.

Нельзя не сожалѣть что Греки, не оставившіе намъ въ Крыму ни одного письменнаго повѣствованія, даже и гробницами своими не умѣли упрочить своей памяти: — умирая, они для человѣчества умирали на вѣки.

Армянскихъ надписей на Южномъ берегу мнѣ вовсе не случалось видѣть. Армяне преимущественно обитали въ Ѳеодосіи и въ окрестностяхъ оной. Камни съ надписями я видѣлъ въ разоренныхъ церквахъ Карадáгской и при Двуякорной баттареѣ. Есть камни съ Армянскими письменами и въ Георгіевской церкви Старокрымскаго монастыря; но они кажется не стары, и на одномъ изъ нихъ изсѣчено лѣто 1243-е (т. е. 1795 г. по Р. Х.; ибо Армянское лѣтосчисленіе начинается съ 9 Іюля

---

39) Плиты песчанника, добываемыя въ недальномъ разстояніи отъ Судáка, по словамъ Палласа бываютъ длиною въ $1\frac{1}{2}$ саж. а шириною въ $1\frac{1}{2}$ аршина. См. P. S. Pallas, Bemerkungen auf einer Reise in die Südlichen Statthalterschaften des Russischen Reichs, изданія въ 8-ю. ч. II, с. 191.

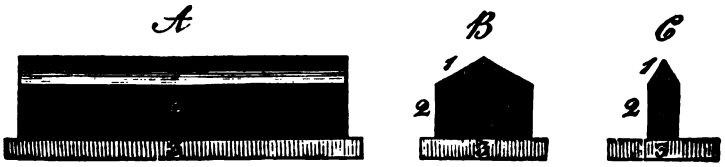

А. Продольная сторона гробницы, имѣющей въ длину около сажени.
1. Верхъ; — 2. Бокъ; — 3. Исподъ оной или дно, которое бываетъ толщиною отъ одного до трехъ вершковъ.

Б и С. Поперечныя стороны той же гробницы, бывающія шириною отъ 4-хъ вершковъ до цѣлаго аршина, такъ однако же, что толщина камня у ногъ всегда такая же какъ и у головы.

Караимскія двурогія гробницы [44]).



D. Боковая или продольная сторона гробницы.
1. Верхъ; — 2. Бокъ; — 3. Основаніе гробницы.

Е. Поперечная сторона, на которой иногда бываетъ изсѣченъ карнизъ (4).

---

44) Такъ называетъ эти гробницы и Палласъ (Zweihörnige Grabsteine), въ своихъ Bemerkungen II, 104.

Длина могильныхъ камней бываетъ различная, смотря по возрасту покойниковъ. Надписи на двурогихъ камняхъ не обронной работы, но врѣзанныя.

Сверхъ того встрѣчаются также гробницы, состоящія изъ одной плиты (толщиною до $\frac{1}{4}$ аршина), которая покрываетъ всю могилу и при коей съ одной стороны отвѣсно поставлена другая плита во всю ширину могилы.

Есть еще надгробія состоящія всего изъ трехъ плитъ: двухъ мраморныхъ и одной простаго тесанаго камня. Послѣдняя, служащая основаніемъ, бываетъ толщиною отъ двухъ до четырехъ и болѣе вершковъ. На этотъ основный камень кладется мраморная плита, которая съ каждой стороны бываетъ на вершокъ у́же онаго, а сверхъ этой другая мраморная же плита, которая съ каждой стороны почти двумя вершками у́же средней. Но такихъ надгробій не много.

Наконецъ встрѣчаются на Караимскомъ кладбищѣ и такія могилы, надъ которыми положено только съ каждаго конца по одному простому камню.

Татарскія надписи на камняхъ чаще всего встрѣчаются надъ могилами и фонтанами. Въ послѣднихъ обыкновенно упоминается имя и отечество того или тѣхъ, которые своимъ иждивеніемъ оправили какой либо ключъ или возобновили об-

дѣлку его, при чемъ иногда означенъ и годъ. Бываютъ надъ фонтанами изсѣчены и пословицы или поговорки Татарскія, нравоученія, тексты корана и пр.

Татары надъ могилами своими рѣдко сооружаютъ какія либо памятники, но ставятъ обыкновенно небольшіе столбики, или плиты. Послѣднія бываютъ иногда, весьма значительной величины, — аршина въ два и болѣе, — какъ это видѣть можно на кладбищахъ при Отузѣ, Токлукѣ и пр. [45]); вообще же вышина ихъ составляетъ около аршина. Нерѣдко эти плиты или столбики, въ верху украшаются чалмою: это значитъ что тутъ погребенъ мущина; надъ могилами женщинъ на противъ того столбики иногда оканчиваются плоскою въ верху шляпкою.

45) Камни вертикально стоящія, у Татаръ именуются Текиль-Ташъ, отъ словъ Тикъ, крутой, верти-

Иногда надгробные камни бываютъ росписные, такъ что или поле, или письмена, то краснаго, то синяго цвѣта. Могилы Татарскія, возвышаясь нѣсколко надъ землею, обставляются плоскими каменьями [46]). Но всегда ли такъ дѣлались надгробія Та-

---

кальный, или Тикмэе (ставить) и Ташъ (Камень). Они встрѣчаются иногда въ чистомъ полѣ. Палласъ говоритъ, что между Судакомъ и Козомъ онъ видѣлъ на возвышенностяхъ такіе отвѣсно стоящіе граничные столбы (Gränzzeichen), которые, по его измѣренію, были вышиною слишкомъ въ двѣ сажени, невзирая на то, что въ ширину они имѣли только около полу-аршина, а въ толщину и того были тонѣе. Сомнѣваясь въ томъ, чтобы видѣнные Палласомъ камни, были граничные знаки, скажу только, что одну таковую плиту — Текиль-Ташъ — я видѣлъ на пути изъ Коза въ Токлукъ, не въ дальномъ разстояніи отъ Козской границы; это былъ камень вышиною не менѣе 4-хъ аршинъ, толщиною въ 4, а шириною 9 вершковъ; на немъ изсѣченъ небольшой крестъ, вершковъ въ 6 длиною, надъ коимъ какъ бы титло обронной работы. Таковой же Тикле-Ташъ (т. е. отвѣсно стоящій камень) находится и въ урочищѣ Кало-Ливади, близъ Куру-Ёзена.

46) Въ Токлукской округѣ, влѣво отъ дороги ведущей изъ Коза въ Токлукъ, на Юговостокъ отъ урочища Параланыкъ-Кая (разсыпающейся скалы), Палласъ разсматривалъ рядъ большихъ могилъ — Мезарлыкъ (кладбище) — обложенныхъ вертикально стоящими каменьями (Pallas, Bemerk. II, 201). Всѣ онѣ четверо угольныя, кромѣ одной, которая кругла. — Татары сказывали Палласу, будто бы это гробницы Еврейскія; но онъ тому не вѣрилъ, говоря что онѣ должны принадлежать какому либо древнему, немногочисленному народу. Точно такія же гробницы онъ видѣлъ и въ землѣ Черноморскихъ Козаковъ, гдѣ онъ признавалъ ихъ не Татарскими, но полагалъ, что онѣ могли быть Черкесскія (Bem. II, 279). — О томъ

таръ, это не извѣстно. Къ Сѣверу отъ Эфендикóя, и съ версту отъ р. Кáчи (повыше дома Г-на Новикова), я видѣлъ нѣсколько гробницъ съ древними, мхомъ покрытыми надписями и разными украшеніями. Формою своею эти памятники, также такъ и первыя изъ изображенныхъ выше Караимскихъ гробницъ, походятъ на домики, имѣющіе токмо двухстороннюю крышку [47]), на коей изсѣ-

---

какъ роются Татарскія могилы, и какъ въ оныхъ погребаются усопшіе, я имѣлъ случай говорить въ статьѣ моей Baktschißaraj zur Zeit der Cholera 1830. St. Petersb. 1831. 8. S. 13. (или Russischer Merkur, herausgegeben von A. Oldekop. 1831, Bd. I, S. 195. Могила роется такъ, что очеркъ оной въ прорѣзѣ имѣетъ видъ сапога; покойника кладутъ въ боковое углубленіе (a), которое задѣлываютъ, яму же (b) засыпáютъ землею. Планъ-Карпинъ уже говоритъ о Татарахъ: ils font une grande fosse, et à coté une autre comme une cave sous terre (Бержеронова изданія с. 34). — Лепехинъ въ I-й части Дневныхъ записокъ своего путешествія подробно описываетъ Татарскіе похороны, и какъ у него, такъ и въ Абевегѣ Русскихъ суевѣрій (М. 1786. 8. на с. 241) боковое углубленіе, въ которое Татары кладутъ покойника, названо погребомъ.

47) У Малороссіанъ самые гробы именуются домовинами, между тѣмъ какъ иногда и надгробіямъ дается названіе домовицъ. См. Отечеств. записки П. П. Свиньина 1824 ч. 4. XVIII, с. 14, 15 и 16. | На Дону, также какъ и въ другихъ мѣстахъ Россіи, могильные памятники называются Голубцами (См. Руской Старины, Альманахъ Карниловича; изд. 2, с. 271) или Голбчиками (см. Труды Моск. Историч Общ. III, 259 и Вѣстн. Евр. 1814, N. 15).

чены надписи [48]). Письмена показались мнѣ восточными — и невольно тутъ представился мнѣ вопросъ: употребляли ли Крымскіе Татары, до прибытія въ Тавриду Турковъ (до 1475 года), на гробницахъ своихъ чалмы, и не позаимствовали ли они это обыкновеніе отъ Османовъ?

На Греческихъ кладбищахъ, подлѣ большихъ плитъ, часто встрѣчаются таковые же каменные небольшіе домообразные памятники, изъ коихъ нѣкоторые имѣютъ съ одной стороны возвышеніе, находящееся обыкновенно надъ головою покойника, т. е. съ западной стороны. Съ той же стороны надгробія (даже простыя, довольно толстыя плиты) представляютъ небольшое углубленіе, дѣлаемое

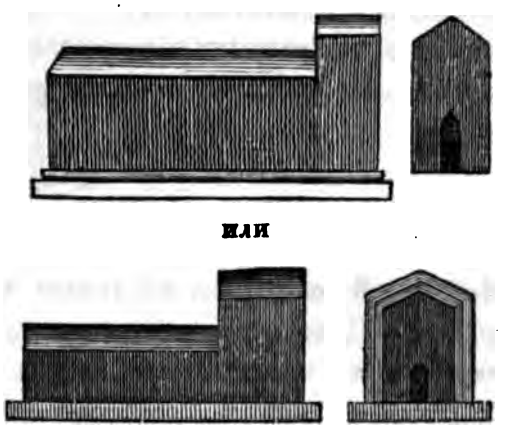

48) Одна изъ этихъ надписей, начинается, сколько я могъ замѣтить: слѣдующими начертаніями:

для того, чтобы въ оное ставить зажженную свѣчку или класть ладонъ для куренія.

Но правила эти не безъ исключеній. Такъ мнѣ помнится, что въ Каралёсѣ я видѣлъ на Татарскомъ кладбищѣ, надъ могилой какого-то Муллы, памятникъ также домообразный, а въ Лакѣ, селеніи обитаемомъ Греками, напротивъ того, при церкви Греческой стоитъ столбикъ совершенно такой какъ ставятъ оные Татары надъ могилами женщинъ. Въ Біасалѣ, при нижней церкви, на кладбищѣ Греческомъ, есть между прочими однорогими домообразными памятниками одинъ, который имѣетъ два рога (или какъ бы двѣ настройки) на одной и тойже сторонѣ.

Произведеній обронной работы (en relief) въ горахъ и на Южномъ берегу почти вовсе нѣтъ. Найденный въ 1826 г. на лѣвомъ берегу Салгира, повыше Симферополя, въ развалинахъ древняго укрѣпленія, песчаный камень съ изображеніемъ всадника на конѣ и Греческою подписью, упоминающею о Скилурѣ, хотя и принадлежитъ крайней оконечности горъ, но не можетъ быть здѣсь предметомъ особыхъ разысканій. Основываясь на этомъ памятникѣ, весьма посредственной работы, полагаютъ что здѣсь былъ Неаполь, одно изъ трехъ укрѣпленій, созданныхъ сыновьями

Скиѳскаго царя Скилура, о коемъ упоминаетъ Страбонъ [49]).

Близъ Отузъ [50]), верстахъ въ шести отъ деревни, нѣсколько вправо отъ дороги Таракта́шской, есть въ скалѣ Кызылта́шской пещера глубиною на 17 шаговъ, которая иногда привлекаетъ къ себѣ богомольцевъ. Въ концѣ оной, на столѣ, замѣняющемъ здѣсь олтарь, при образѣ лежитъ обломокъ бѣломраморной плиты, величиною вершковъ въ пять, на коемъ изсѣченъ ликъ какого-то

---

49) Страбонъ (VII, 312) говоритъ слѣдующее: „Кромѣ упомянутыхъ мѣстъ сего полуострова (Крыма) были тамъ и другія укрѣпленія (*Φρούρια*, Castella; — Tzschucke II, 405), построенныя Скилуромъ и его дѣтьми, и служившія имъ сборными мѣстами (*ὁρμητηρίοις*) при войнѣ съ полководцами Митридата (Мирадата Евпатора): таковы Палакіонъ (*Παλάκιόν*), Хавонъ (*Χαῦον*) и Неаполь (*Νεάπολις*), къ коимъ причислить должно и Евпаторію (*Εὐπατόριον*), сооруженную Діофантомъ, однимъ изъ военачальниковъ помянутаго Митридата.“ Спасеніемъ этого памятника, который нынѣ находится въ Одесскомъ Музеѣ, любители древностей обязаны Султану Александру Ивановичу Крымъ-Гирею Ката-Гирею. Объясненіе онаго написано покойнымъ Статскимъ Совѣтникомъ Бларамбергомъ, завѣдывавшимъ Одесскимъ Музеемъ древностей и издавшимъ въ 1831 г. въ Одессѣ сочиненіе: De la position des trois forteresses Scythes, dont parle Strabon (in 8.).

50) Говоря о селеніи этого имени, я всегда разумѣю только то, которое находится между Ѳеодосіею и Ко́зами (Ко́зъ).

Святаго, судя по вѣнцу (Aureola), окружающему главу [51]).

Столбъ бѣломраморный, который находился нѣкогда на Восточномъ скатѣ Аюда́га, гдѣ существовалъ монастырь Константина и Елены [52]), и который былъ перевезенъ въ Гурзуфъ, представляетъ крестъ обронной работы; крестъ же изсѣченъ и на одной изъ скалъ въ верхней части Качи́-Кальёна, что при рѣкѣ Ка́чѣ, на полдень отъ Бакчисарая, гдѣ вѣроятно былъ нѣкогда мо́настырь, такимъ образомъ:

Изсѣченія на камнѣ, находящіяся въ Тепе́керме́нѣ, довольно вѣрно изображены въ рисункахъ, принадлежащихъ къ Досугамъ Крымскаго судьи (П. И. Сумарокова).

Изваяній я не имѣлъ случая видѣть. Обломки статуй, найденные около Севасто́поля и Ке́рчи, принадлежатъ временамъ и мѣстамъ не входящимъ въ кругъ теперешнихъ моихъ разысканій. Та́къ называемыхъ

51) Впрочемъ такойже вѣнецъ, или златой кругъ, находимъ мы и на старѣйшемъ Русскомъ портретѣ: изображеніи Царя Ѳеодора Іоанновича († 1598 г.).
52) Pallas, Bemerk. II, 153.

каменныхъ бабъ, болвановъ грубой работы, коихъ донынѣ много на степныхъ могилахъ Южной Россіи, здѣсь въ горахъ нѣтъ. Послѣднія и самыя полуденныя изъ всѣхъ извѣстныхъ мнѣ въ Россіи каменныхъ бабъ, находятся на Сѣверной сторонѣ рѣки Кáчи, а именно одна, по пути изъ Бакчисарáя въ Топчикóй, съ лѣвой стороны, на мѣстѣ нѣсколько возвышенномъ, которое принадлежитъ къ землямъ Арамкóйскимъ (или Ґарамкóйскимъ), а другая на курганѣ, верстахъ въ 4-хъ или пяти къ полудню отъ деревни Отешель, при дорогѣ въ Калымтáй (на Кáчѣ), тамъ гдѣ къ этой доротѣ примыкаетъ другая, ведущая изъ Ачтачи въ Отешель [53]).

Въ число историческихъ памятниковъ Крыма недавно поступили и столбы, которые въ Крыму поставлены были по случаю путешествія Императрицы Екатерины II. на разстояніи десяти верстъ одинъ отъ другаго. За нѣсколько лѣтъ предъ симъ тѣ, кои

53) Самая же Сѣверная изъ всѣхъ каменныхъ бабъ, которыя я имѣлъ случай видѣть послѣ 1812 года, находилась въ Курской губерніи, на половинѣ до-

изъ нихъ уцѣлѣли, были окружены палисадниками и обсажены деревьями.

Остается сказать, что на нѣкоторыхъ не разрушенныхъ еще стѣнахъ Греческихъ церквей донынѣ замѣтна живопись, противостоявшая непогодамъ въ продолженіе цѣлыхъ вѣковъ. Это обыкновенные образа Корсунскаго письма [54]) и при нихъ библейскіе тексты, писанные на известкѣ (al fresco). Въ одной только церкви я нашелъ надпись имѣющую нѣкоторое историческое достоинство,

---

роги, ведущей изъ Бѣлагорода въ село Борисовку (Хотмыжскаго уѣзда). Но этотъ достопримѣчательный памятникъ исчезъ во второмъ десятилѣтіи нашего вѣка. — Могилы разсѣянныя по всему пространству Геродотовой Скиѳіи встрѣчаются однакоже и выше; послѣдняя изъ нихъ, сколько я могъ замѣтить, находится въ 12-ти верстахъ къ сѣверу отъ Обояни, при Дрозденскихъ или Козацкихъ постоялыхъ дворахъ. О семъ упоминалъ я уже въ сочиненіи: Alterthümer am Nordgestade des Pontus; Wien 1823. 8, S. 12 и 13 (или Wiener Jahrb. d. Liter. Bd. XX. S. 268 f.) и въ Библіографическихъ листахъ 1825 г., N. 13, с. 188. Дрозденскіе постоялые дворы означены (безъ имени) на 47 листѣ Подробной карты Россіи, но на новѣйшей, недодѣланной еще Спеціальной картѣ Западной части Россіи (л, 42) ихъ нѣтъ.

54) О томъ что именно разумѣется подъ выраженіемъ Корсунское письмо, я изъяснился въ статьѣ моей Ueber Alterthum und Kunst in Rußland, напечатанной и въ Вѣнскихъ лѣтописяхъ литературы: Jahrbücher der Literatur 1823, Bd. XX, Anzeigeblatt, S. 8. — Сл. также мой списокъ Русскимъ памятникамъ, служащимъ къ составленію Исторіи художествъ и отечественной Палеографіи. М. 1822. 8, с. 35, 38 и д.

именно въ Біасалѣ при р. Кáчѣ, гдѣ обѣ тамъ находившіяся церкви уже представляютъ развалины. На внутренней стѣнѣ одной изъ нихъ еще видны разные образа, а надъ входомъ со внутренней стороны, невзирая на то, что сводъ обвалился, уцѣлѣла слѣдующая надпись:

ΑΝΗΓΕΡΘΗΕΚΒΑΘΡΩΝ ΚΑΙΗΣΤΟΡΙ
ΘΗ.ΟΠΑΝΣΕΠΤΟΣ ΚΑΙ ΘΕΙΟΣΝΑΟΣ.ΤΥ
ΤΙΜΙΟΥΕΝΔΟΞΥ ΠΡΟΦΗΤΥ ΠΡΟΔΡΟ
ΜΟΥ ΚΑΙ ΒΑΠΤΙΣΤΟΥΙΩΑΝΝΥ.ΔΙΑΧΕΙ
5. *ΡΟΣΕΜΟΥΤΑΠΑΝΟΥΚΩΝΣΤΑΝΤΙΟΥΑΡΧΙ*
ΕΡΕΩΣ.ΚΑΙΠΡΟΕΔΡΥΓΟΤΘΙΑΣ.ΔΙΑΚΟ
ΠΟΥ,ΣΥΝΔΡΟΜΗΣ ΚΑΙ ΕΞΟΔΥΚΥΡΟΥ
ΜΠΙΝΑΤΑΤΟΥ ΤΕΜΗΡΚΕ.ΔΙΑ ΜΝΗ
ΜΟΣΥΝΟΝΑΥΤΟΥ, ΚΑΙ ΤΩΝΓΟΝΕ
10. *ΩΝΑΥΤΟΥ.ΕΤΟΥΣ ΕΠΤΑΚΙΣ ΧΙΛΙ*
ΩΣΩΤ, ΕΝΕΝΗΚΟΣΤΩΕΚΤΩ.ΜΗΝΙ
ΝΟΕΜΒΡΙΩ.

Ἀνηγέρθη ἐκ βάθρων, καὶ ἡστορί-(чит. *ἐστορί-*)
θη [55]) *ὁ πάνσεπτος καὶ θεῖος ναὸς τοῦ*
τιμίου ἐνδόξου προφήτου προδρό-
μου καὶ βαπτιστοῦ Ἰωάννου, διὰ χει-
5. *ρός ἐμοῦ ταπεινοῦ Κωνσταντίου ἀρχι-*
ερέως καὶ προέδρου Γοτθίας διὰ κό-
που, συνδρομῆς καὶ ἐξόδου κυροῦ (чит. *κυρίου*)
Μπινατᾶ τοῦ Τεμηρκὲ, διὰ μνη-

---

55) Отъ слова *Στορέω*, стелю, обкладываю, покрываю.

μόσυνον αὐτοῦ, καὶ τῶν γονέων
10. *αὐτοῦ . ἔτους ἑπτάκις χιλι-*
οστῷ, ἐνενήκοστῷ ἕκτῳ, μηνί
νοεμβρίῳ.

Это, слово въ слово, по Русски значитъ слѣдующее:

„*Воздвигнуть отъ основанія и покрыть Святый и чтимый храмъ честнѣйшаго и славнѣйшаго Пророка Предтеи и Крестителя Іоанна,* (моею) *смиренною рукою Константія Архіерея и Настоятеля Готѳіи, стараніемъ, помощію и иждивеніемъ Господина Бината Темирскаго, на память его и его родителей; лѣта* 7096 *въ Ноябрѣ мѣсяцѣ.*"

Эта надпись 1587 года въ особенности примѣчательна потому, что въ ней (на шестой строкѣ) Архіерей Константій именуется настоятелемъ Готѳіи (*Πρόεδρος Γοτθίας*). Ровно два вѣка послѣ того исчезаетъ въ Исторіи духовныхъ Іерархій Готѳійская Епархія, о коей Георгій Кодинъ, Византійскій писатель XV-го вѣка, упоминаетъ въ числѣ Архіепископствъ, подвѣдомственныхъ Патріарху Константинопольскому [56]). Въ 1779 году первен-

---

56) Codini Explicatio officiorum Sanctae ac magnae ecclesiae, juxta eorum ordinem. Тутъ по порядку между прочимъ показаны слѣдующія Архіепископства: 16-мъ, *Ἡ Κερσῶν* или *Ἡ Χερσῶν*, Cherson (Корсунское).

ствовавшее у Крымскихъ Грековъ духовное лице носило еще титулъ Митрополита Готѳейскаго и Кафайскаго, какъ явствуетъ изъ грамоты жалованной въ томъ году (Маія 21) Крымскимъ Христіанамъ Греческаго закона. Имяннымъ указомъ, даннымъ Св. Синоду 14 Марта 1779 года, для Грековъ сихъ, переселившихся на Сѣверный берегъ Азовскаго моря, учреждена была особая Епархія Готѳейская и Кафайская, которая существовала до кончины Митрополита Игнатія, послѣдовавшей въ 1786 году [57]).

Къ примѣчательнѣйшимъ остаткамъ живописи въ Крыму принадлежатъ, безъ сомнѣнія, тѣ, которыя уцѣлѣли въ башнѣ, защищавшей входъ къ небольшому укрѣпленію при р. Бельбекѣ, извѣстному нынѣ подъ именемъ Кулле́ (башня). Нѣкогда башня эта, находящаяся на горѣ, нѣсколько выше нынѣшней деревушки Ташъ-Баска́нъ-Кой, была раз-

---

29 мъ, *Ἡ Βόσπορος*, Bosporus (Керчьское)
34-мъ, *Ἡ Γωτθία*, Gotthia (Готѳійское) и
35-мъ, *Ἡ Σϑγδάϊα* или *Σϑγδία*, Sugdaia или Sugdia (Судацкая)
См. Парижскаго изданія Византійскихъ писателей Т. XIX, с. 319, 320 и 321; Венеціанскаго же Т. XVII, с. 208.

57) См. Исторія Росс. Іерахіи, изд. 2, ч. I, с. 43. Митрополитъ Греческій имѣлъ пребываніе свое въ Бакчисараѣ, и конечно въ самомъ Маріанополѣ, т. е. той части города, которая находилась подъ Успенскимъ монастыремъ, и по коей Маріамполь (что нынѣ Маріуполь) при Азовскомъ морѣ, получилъ названіе.

дѣлена на два яруса; но полъ верхняго (или потолокъ нижняго) этажа исчезъ, и въ стѣнѣ видны однѣ только углубленія, вмѣщавшія въ себѣ оконечности бревенъ, которыми оный поддерживался. Судя по образамъ, которыхъ слѣды тутъ еще замѣтны, можно кажется думать, что этотъ верхній этажъ служилъ церковію. Находка эта достойна вниманія въ особенности потому, что она служитъ однимъ изъ благонадежнѣйшихъ указаній для опредѣленія народа и временъ къ коимъ отнести должно какъ это, такъ и прочія ему подобныя укрѣпленія, принадлежащія къ одной общей системѣ. Нѣтъ сомнѣнія, что это произведенія — Ново-Греческія.

Приступая къ исчисленію укрѣпленій, коихъ слѣды извѣстны мнѣ въ горной части Крыма, я долженъ представить Читателямъ нѣсколько замѣчаній о расположеніи оныхъ, и соображенія, могущія служить къ тому, чтобы хотя приближенно опредѣлить время ихъ основанія.

1. Размѣщеніе укрѣпленій было таково, что оно предполагаетъ точное знаніе мѣстностей.

2. Укрѣпленія находились не только на полуденномъ берегу, но и на Сѣверныхъ скатахъ Таврическихъ горъ, отъ Западныхъ предѣловъ полуострова до Чатырдага и далѣе къ Востоку.

3. Всѣ онѣ вмѣстѣ составляли общую, систематическимъ порядкомъ устроенную оборону Южнаго Крыма.

4. Съ полуденной стороны горъ большая часть этихъ крѣпостецъ расположена была такъ, что одна съ нѣсколькими сосѣдственными состояла во взаимномъ соотношеніи. Видя другъ друга, осажденные могли ожидать помощи, отъ своихъ сосѣдей, а сіи имѣли возможность принимать нужныя мѣры предосторожности.

5. Начиная отъ Кастéль-горы́ къ Западу, на далеко въ море выдающихся мысахъ, или тамъ, гдѣ берегъ поворачивалъ въ другую сторону, какъ то: на Аюдáгѣ, Никúтстомъ мысу, Айтодорѣ, Лимéнѣ, находились укрѣпленія, составлявшія связь однѣхъ таковыхъ огражденныхъ мѣстъ съ другими послѣдующими.

6. Съ Сѣверной стороны, при каждомъ пути ведущемъ въ горы, т. е. при каждомъ ущельи, находилась крѣпость или по крайней мѣрѣ наблюдательный постъ (башня и т. п.).

7. Тамъ, гдѣ это казалось недостаточнымъ, на пр. по обѣ стороны Чатырдáга, проведена была стѣна, которая то пересѣкала ущелья, то шла въ верху по Яйлѣ, преграждая путь гостямъ незваным.

8. Укрѣпленія строены народомъ образованнымъ и искуснымъ въ дѣлѣ военной обороны.

9. Онѣ обязаны бытіемъ своимъ народу Христіанскому, ибо вездѣ гдѣ были крѣпостцы, подъ ихъ покровитетьствомъ существовали и церкви: церкви Греческія.

Исторія не представляетъ намъ точныхъ свѣдѣній о времени построенія этихъ укрѣпленій. — Изъ Европейскихъ писателей среднихъ вѣковъ, сколько мнѣ извѣстно, упоминаетъ объ нихъ явно только монахъ Рубруквисъ (Guillaume de Rubruquis, Cordelier), который въ 1253 г. Королемъ Французскимъ Лудовикомъ IX. изъ Сиріи отправленъ былъ въ Татарскія земли, къ воцарившемуся въ 1251 году Мангу-Хану. Того же года этотъ путешественникъ прибылъ чрезъ Константинополь въ Солдáю (Судáкъ) и оттуда поѣхалъ далѣе.

Вотъ что онъ самъ говоритъ въ отношеніи къ предмету нашихъ разысканій [58]):

58) Выписываю здѣсь какъ Латинскій текстъ по изданію Гаклюта, такъ и Французскій текстъ Бержеронова изданія, который есть переводъ съ Англійскаго, сличенный съ двумя Латинскими рукописями:

Текстъ Гаклютова изданія: Sunt autem alta promontoria super Mare à Kersoua usque ad orificium Tanais: et sunt quadraginta castella inter Kersouam et Soldaiam, quorum quodlibet fere habet proprium idioma: inter quos erant multi Goti, quorum idioma est Teutonicum. Post illa montana versus Aquilonem est pulcherrima sylua in planicie, plena fontibus et riuulis: Et post illam syluam est planicies maxima, quae durat per quinque dietas usque ad extremitatem illius prouinciae ad aquilonem, quae coarctatur habens Mare ad Orientem et Occidentem: Ita quod est unum fossatum magnum ab vno Mari usque ad aliud. In illa planicie

„Есть высокіе мысы при (Черномъ) морѣ, отъ Корсуни до устья Танаиса [59]), и около сорока зáмковъ между Корсýнью и Солдáею (между Севастополемъ и Судáкомъ), коихъ почти каждой

---

solebant esse Comani antequam venirent Tartari, et cogebant ciuitates praedictas et castra ut darent eis tributum. См. Hakluyt's Collection of the early voyages, travels, and discoveries, of the English nation. A new edition, with additions. London, 1809. въ б. 4., с. 81.

Текстъ Бержеронова изданія:

Il y a de grands Promontoires ou Caps sur cette mer depuis Kersona jusques aux embouchures du Tanaïs et environ quarante châteaux entre Kersona et Soldaia, dont chacun a sa langue particulière; Il y a aussi plusieurs Goths, qui retiennent encor la langue Allemande. Aiant passé les montagnes vers le Nord, on trouve une belle forêt en une plaine remplie de fontaines et de ruisseaux; après quoi se voit une campagne de quelque cinq journées, jusqu'au bout de cette Province, qui s'étressit vers le Nord aiant la mer à l'Orient et l'Occident, qui est comme une grande fosse ou canal d'une mer à l'autre. — Cette campagne étoit habitée par les Comans, avant la venuë des Tartares, et ils contraignoient toutes les villes sûs-dites, châteaux et villages de leur païer tribut. См. Bergeron, Recueil de divers voyages curieux faits en Tartarie, en Perse etc. Leide, 1729. 4. (Продолженія этихъ текстовъ см. ниже въ примѣчаніи 112-мъ).

59) Нѣтъ сомнѣнія что здѣсь подъ выраженіемъ устье Танаиса разумѣть должно не устье рѣки Дона, но Воспоръ Киммерійскій (Керченскій проливъ). — Уже Прокопій въ книгѣ de Bello Gotthico (L. IV, c 4) говоритъ что Танаисомъ туземцы называютъ, и проливъ изъ Азовскаго моря въ Черное. Tanaim etiam vocant indigenae illum alveum, qui a palude Maeotide ad Pontum Euxinum pertinet, etc.), а Константинъ Багрянородный пишетъ, что устье Азовскаго моря именовалось также Бурлыкомъ: Sed est et Maeotidis

имѣетъ свое особое нарѣчіе [60]); между ними много Готѳовъ, говорящихъ по Нѣмецки. Послѣ горъ къ Сѣверу находится прекрасный лѣсъ, на равнинѣ, богатой источниками и ручейками. За тѣмъ же

paludis ostium quond Burlic (въ подлинникѣ *Βϑρλίκ*) cognominatur et in Pontum defluit. См. Constantini Porhyrogeniti de administrando Imperio, Lib. II, cap. 42. Ed. Paris. p. 113. — Какъ здѣсь такъ и ниже, въ нѣкоторыхъ мѣстахъ, я стану представлять одинъ только Латинскій переводъ вмѣсто Греческаго текста Византійскихъ писателей, полагая что это будетъ угодно большей части моихъ Читателей. Важнѣйшіе же тексты, я, по мѣрѣ надобности, буду приводить и на двухъ языкахъ.

60) Тутъ не вкралось ли какое либо недоразумѣніе? Такъ на пр. вмѣсто слова нарѣчіе не должно ли читать: названіе? — *Ἰδίωμα* впрочемъ токмо преимущественно значитъ нарѣчіе; вообще же подъ этимъ словомъ Греки (древніе и новые) рузумѣютъ особенность или отличительное свойство. Замѣчу однако же при этомъ случаѣ, что царство Трапезунтское на предѣлахъ своихъ имѣло также много крѣпостей и зáмковъ, которые, будучи обитаемы преимущественно Греками, были подвластны частію Христіанскимъ властителямъ. Въ нихъ жители говорили испорченнымъ Греческимъ языкомъ, который у Италіанскихъ путешественниковъ называется: lingua greca Trabesontia или linguaggio di Trabisonda. Всѣ эти городки имѣли свои названія въ числѣ коихъ для насъ особенно примѣчательны Дорила и Дора, потому что и въ Крыму была округа именовавшаяся Дори, Доросъ или Дорасъ. См. Jac. Ph. Fallmerayer, Geschichte des Kaiserthums von Trapezunt. München, 1827, 4, S. 238 — 340. О нарѣчіи Трапезунтскомъ Авторъ говоритъ на с. 321: „Es sollen, im täglichen Verkehr, die Bewohner der Hauptstadt sowohl als der übrigen hellenischen Städte und Küstenorte des Reichs einen eigenthümlichen und sehr verdorbenen griechischen Dialekt gesprochen

лѣсомъ величайшая степь, продолжающаяся дней на пять (ѣзды), до конца этой области, которая съужается къ Сѣверу, имѣя по обѣ стороны (съ Востока и Запада) море, такъ что отъ одного моря до другаго проведенъ большой ровъ. На равнинѣ, до нашествія Татаръ, имѣли пребываніе Команы, которые брали дань съ городовъ и укрѣпленій."

Кромѣ этого явнаго упоминанія о крѣпостцахъ Южнаго Крыма, мы въ одномъ изъ важнѣйшихъ для Россіи Византійскихъ писателей X вѣка, именно у Константина Багрянороднаго, встрѣчаемъ еще такъ сказать скрытное показаніе о существованіи этихъ укрѣпленій. Авторъ сей между Херсономъ и Воспоромъ (между Севастополемъ и Керчью), полагаетъ зáмки (*κάστρα* [61]). Вотъ почему и на разныхъ старыхъ картахъ Крыма показы-

---

haben." Нѣтъ сомнѣнія что и Крымскіе Греки говорили не лучше Трапезунтскихъ.

61) Такъ покрайней мѣрѣ разумѣть можно слова Византійскаго Царя-писателя, у котораго мы находимъ слѣдующія извѣстія, весьма примѣчательныя для любителей древней Географіи: Ab ostio fluminis Danapreos Adara occurrunt, ibique magnus sinus est, qui Necropyla nuncupatur; quem plane transire nemo potest Et a Danapri Chersonem usque milliaria sunt trecenta, et in medio paludes ac portus in quibus salem Chersonitae conficiunt. A Chersone ad Bosporum climatum urbes (?) sunt, distantque milliaria trecenta (въ подлинникѣ тутъ: *Ἀπὸ δὲ Χερσῶνος μέχρι Βοσπόρου εἰσὶ τὰ κάστρα τῶν κλιμάτων, τὸ δὲ διάστημα μίλια τ.*): et a Bosporo paludis Maeotidis ostium est, quae et mare ab omnibus propter magnitudinem nuncupatur; influuntque in illam

ваются крѣпости подъ названіемъ Castella Judaeorum (вѣроятно вмѣсто Castella Gothorum) — [62]).

И такъ, если эти замки существовали не только въ 1253 году, но уже въ X вѣкѣ, то конечно нельзя полагать чтобы они были построены Генуэзцами, коихъ водвореніе въ Крыму (въ Кафѣ или Ѳеодосіи) относится ко второй половинѣ XIII

---

fluvii multi magnique. Ad septentrionem habet Danaprum fluvium, ex quo Russi proficiscuntur in nigram Bulgariam, Chazariam et Syriam (καὶ Συρίαν). Atque ille ipse Maeotidis sinus pertingit e regione Necropylarum usque, quae a Danapri absunt milliaria circiter quatuor, ibique miscetur, ubi veteres mare trajiciebant ducta fossa (σῖδα) per mediam Chersonem, Regiones (въ подлинникѣ καὶ τῶν κλιμάτων) et Bospori terram, quae mille aut amplius milliaria occupabat; sed temporis tractu ea obruta in sylvam densam conversa est, et duas tantum vias habet, per quas in Chersonem, Bosporum et Regiones (καὶ τὰ κλίματα) Patzinacitae proficiscuntur. См Constantini Porphyrogeniti ad Romanum Filium, de administrando imperio (или: Imperii Orientalis sive Antiquitatum Constantinopolitanarum), pars secunda, cap XLII; Ed. Paris. p. 113.

62) Форстеръ (Jo. Reinhold Forster, въ своей Geschichte der Entdeckungen und Schiffahrten im Norden. Frankf. 1784. 8. на с. 128) въ этомъ отношеніи говоритъ: Hier auf Rubruck's Zeugniss beruhen die Castella Judaeorum eigentlich Gothorum, die in einigen alten Karten der Krimm zu finden sind, und woraus selbst der gute ehrwürdige Vater Danville in seinen Karten Chateau des Juifs gemacht hat. Митрополитъ Сестренцевичъ (Stanislave Siestrzencewicz de Bolusz, Archevèque de Mohilew, Metropolitain des églises Catholiques Romaines dans l'Empire de Russie etc.) въ картѣ Скиѳіи приложенной къ сочиненію: Histoire du Royaume de la Chersonèse taurique (2-de édition,

вѣка [63]), и которые приобрѣли Южный берегъ не прежде 1380 года. Выше было уже замѣчено, что Южный берегъ Крыма не только древнимъ Грекамъ, но и въ первомъ еще вѣкѣ по Р. Х. весьма мало былъ извѣстенъ образованнымъ народамъ. Однакожъ нѣтъ сомнѣнія что эта страна должна была обратить на себя несравненно бо́льшее вниманіе съ того времени, когда при Константинѣ Великомъ (въ 330 г.) Византія сдѣлалась столицею Имперіи.

Не минуло послѣ этого событія двухъ сотъ лѣтъ, какъ уже чувствуема была надобность прибѣгнуть къ сооруженію огромной стѣны для огражденія Константинополя отъ набѣговъ варварскихъ. Ее построилъ Императоръ Анастасій, тотъ самый,

---

St. Pétersb. 1824. 4) показываетъ на ЮЗ краю Таврическаго полуострова: Gothia ou Castra ton Gothion, а вдоль по Южному берегу у него подписъ: Castra ton Climaton. На картѣ приложенной къ Бандуріеву изданію сочиненій Константина Багрянороднаго, также подписано только Climata.

63) Одерико относитъ оное къ 1266-му, а Графъ Серристори къ 1270 году. См. G. L. Oderico, Lettere Ligustiche ossia osservazioni critiche sullo stato geografico della Liguria fino ai tempi di Ottone il Grande, con le memorie storiche di Caffa. ed altri luoghi della Crimea posseduti un tempo da' Genovesi etc. Bassano 1792. 8. и Memoria sulle colonie del mar Nero nei secoli di mezzo. Извлеченія изъ послѣдняго сего сочиненія помѣщены Г-мъ Гаммеромъ въ 65 части Вѣнскихъ Jahrbücher der Literatur (1834 года).

*

который въ 506 году истребилъ въ столицѣ своей всѣ статуи для того, чтобы замѣнить оныя однимъ собственнымъ своимъ изображеніемъ. Юстиніанъ же еще болѣе укрѣпилъ эту стѣну.

Построеніе цѣлыхъ рядовъ укрѣпленныхъ мѣстъ или зáмковъ и горныхъ стѣнъ, кажется, принадлежитъ преимущественно этимъ-то вѣкамъ [64]). Уже въ 539 г. Кутургуры въ Иллиріи овладѣли 32 зáмками [65]). Императоръ Юстиніанъ I, царствовавшій съ 527 до 565 года и желавшій возвратить Восточно-Римской Имперіи славу временъ Константиновыхъ, для защищенія своихъ владѣній строилъ несчетное множество укрѣпленій. Такъ на пр. по одной линіи отъ Бѣлграда до устья Дуная было болѣе 80-ти укрѣпленныхъ мѣстъ, имъ построенныхъ или возобновленныхъ [66]). Замѣ-

---

64) О разныхъ стѣнахъ, построенныхъ древними Греками на границахъ своихъ владѣній, упоминаетъ Г. Кёлеръ въ своемъ Серапиcѣ на с. 407.

65) J. Thunmann's Untersuchungen über die Gesch. der östlichen europäischen Völker. Lpzg. 1774. 8. I, 67. — Потомъ въ 550 г. и Словене овладѣли разными крѣпостцами, на что они до того времени покушаться не дерзали. См. Engel's Gesch. des Ungr. Reichs u. seiner Nebenländer; Halle, 1797. 4; ч. I, с. 250. — О томъ что Юстиніанъ построеніемъ крѣпостей обезпечилъ Дунайскій берегъ отъ набѣговъ Словенъ, упоминаетъ Прокопій въ 7 главѣ IV-й книги своего сочиненія: De Aedificiis Iustiniani (Parisiis, 1663. fol. p. 83 et 84).

66) Тутъ, говоритъ Энгель, Юстиніанъ возобновилъ башни и шанцы разоренные Аттилою и сдѣлалъ

чательно, что къ этимъ же временамъ относится и сооруженіе Дербента и Кавказской стѣны, которую Нуширванъ (Хозрой I), Государь Персидскій, царствовавшій съ 540 до 576 г. по Р. Х. противупоставилъ набѣгамъ Хазарскимъ [67]).

Постройки разнаго рода, дѣланныя Юстиніаномъ, были столь значительны и многочисленны, что одинъ изъ его современниковъ, Византійскій писатель Прокопій, который въ 562 г. состоялъ въ Константинополѣ въ званіи Градоначальника (Praefectus urbanus), написалъ объ нихъ цѣлыя шесть книгъ [68]). Въ семъ-то сочиненіи Прокопій сохранилъ для насъ извѣстіе, что Императоръ Юстиніанъ возстановилъ стѣны Воспора и Херсона, построилъ укрѣпленія Алуштинское и Гурзуфское и оградилъ обитаемую Готѳами приморскую

изъ нихъ большія крѣпости. Списокъ этимъ укрѣпленіямъ сообщаетъ Прокопій (тамъже, книги IV-й, въ главѣ XI-й).

67) Theoph. Sigefr. Bayeri, de muro Caucaseo, въ: Commentarii Acad. Scientiarum Imperialis Petropolitanae, T. I. (1428. 4), p. 425—463. Сл. Карамзина I, 40 и пр. 867; III, 234.

68) *Προκοπίου Καισάρεως περὶ τῶν Δεσπότου Ἰουστινιανοῦ κτισμάτων λόγοι ἕξ.* Procopii Caesariensis de aedificiis Dn. Iustiniani libri sex. (Въ собраніи Византійскихъ писателей: Corpus scriptorum Historiae Byzantinae; Parisiis, 1663. fol. T. II, p. 63).

страну Дори (Δόρυ) отъ нападеній непріятельскихъ. Вотъ его слова съ Латинскимъ и Русскимъ переводомъ:

„Καὶ μὴν καὶ Βοσπόρου καὶ Χερσῶνος πόλεων, αἵπερ κατὰ τὴν ἐκείνην ἀκτὴν ἐπιθαλασσίδιαι μετὰ λίμνην τε τὴν Μαιώτιδα καὶ τοὺς Ταύρους καὶ Ταυροσκύθας ἐν ἐσχάτῳ οἰκοῦνται τῆς Ρωμαίων ἀρχῆς, πεπονηκότα παντάπασι τὰ τείχη εὑρὼν, ἐς μέγα τι κάλλους τε καὶ ἀσφαλείας κατεστήσατο χρῆμα. ἔνθα δὴ καὶ φρούρια πεποίηται τό τε Αλούστου καλούμενον καὶ τὸ ἐν Γορζυβίταις. διαφερόντως δὲ τὴν Βόσπορον τῷ ἐρύματι ἐκρατύνατο, ἥνπερ ἐκ παλαιοῦ βεβαρβαρωμένην, καὶ ὑπὸ τοῖς Οὔννοις κειμένην ἐς τὸ Ρωμαίων αὐτὸς μετήνεγκε κράτος. ἔστι δέ τις ἐνταῦθα χώρα κατὰ τὴν παραλίαν, Δόρυ ὄνομα· ἵνα δὴ ἐκ παλαιοῦ Γότθοι ᾤκηνται, οἱ Θευδερίχῳ ἐς Ἰταλίαν ἰόντι οὐκ ἐπισπόμενοι, ἀλλ' ἐθελούσιοι αὐτοῦ μείναντες, Ρωμαίων καὶ εἰς ἐμέ εἰσιν ἔνσπονδοι· ξυστρατεύουσί τε αὐτοῖς ἐπὶ πολεμίους τοὺς σφετέρους ἰοῦσιν, ἡνίκα ἂν βασιλεῖ βουλομένῳ ἔῃ. ἐξικνοῦνται δὲ ἐς τρισχιλίους, καὶ τά τε πολέμια ἔργα εἰσὶν ἄριστοι, τάτε ἐς τὴν γεωργίαν αὐτουργοὶ δεξιοὶ, καὶ φιλοξενώτατοι δέ εἰσιν ἀνθρώπων ἁπάντων. αὐτὴ δὲ ἡ χώρα τὸ Δόρυ τῆς μέν γῆς ἐν ὑψηλῷ κεῖται· οὐ μέντοι ἐδὲ τραχεῖα, οὐδέ σκληρά ἐστιν, ἀλλ' ἀγαθή τε καὶ εὔφορος καρπῶν τε ἀρίστων. πόλιν μὲν οὖν ἢ φρούριον οὐδαμῇ τῆς χώρας ὁ βασιλεὺς ἐδείματο ταύτης, καθείργεσθαι

περιβόλοις τισὶν οὐκ ἀνεχομένων τῶν τῇδε ἀνθρώπων· ἀλλ' ἐν πεδίῳ ἀσμενέστατα ᾠκημένων ἀεί. ὅπη ποτὲ δὴ τῶν ἐκείνῃ χωρίων βάσιμα εὐπετῶς τοῖς ἐπιοῦσιν ἐδόκει εἶναι, ταύτας δὴ τειχίσμασι μακροῖς τὰς εἰσόδους περιβαλὼν, τὰς ἐκ τῆς ἐφόδου φροντίδας ἀνέστειλε Γότθοις· ταῦτα μὲν τῇδε πηέχει."

„Praeterea cum Bospori et Chersonis, quae urbes maritimae in eo littore trans paludem Moeotidem vltraque Tauros ac Tauroscythas ad Imperij Romani limitem sitae sunt, cum, inquam, harum vrbium muros funditus labascere comperisset, pulcherrimos fecit ac validissimos. Ibidem Alusti castellum extruxit et Gorzubitense. Praecipue vero vrbem Bosporum muniit, quam barbaria pridem infectam, et in potestatem Hunnorum redactam, ad Romanam ditionem traduxerat. In illis partibus est Dory, maritima regio: vbi ab antiquo Gotthi habitant, qui Theodoricum petentem Italiam non sunt secuti; at ibi sponte restitere, et Romanorum hac etiam aetate socij, ipsis militarem operam in expeditionibus nauant, quando lubet Imperatori: ter mille numero, bellatores optimi, iidemque gnaui agricolae, et mortalium omnium erga hospites humanissimi. Haec autem regio Dory, situ quidem edita, non tamen aspera durave est; sed bona, optimisque frugibus ferax: in qua nec castellum vsquam nec oppidum condidit Imperator. Quippe incolae muris claudi non sustinent, ruri semper habitare gaudentes vnice. Qua vero facile eo penetrari posse videbatur, muris longis muniit

aditus, et Gotthos ab hostium irruptionibus securos praestitit. Haec hactenus."

— „Когда Юстиніанъ узналъ, что стѣны Воспо„ра [69]) и Херсона [70]), городовъ приморскихъ, ле„жащихъ по ту сторону Меотическаго озера [71]), „выше Тавровъ и Тавроскиѳовъ, на предѣлахъ Рим„ской (Византійской) Имперіи [72]), сдѣлались шаткими, „то онъ ихъ прекрасно и прочно возстановилъ. „Тамъ же построилъ онъ за́мокъ Алу́стонъ [73]) и „за́мокъ въ округѣ Горзуви́тской [74]). Въ осо„бенности же онъ укрѣпилъ городъ Воспоръ, ко„торый предъ тѣмъ притерпѣлъ нападеніе отъ вар-

---

69) Извѣстно что древняя Пантикапея называлась и Воспоромъ. На развалинахъ ея построенъ городъ Керчь, существовавшій подъ этимъ именемъ уже въ 1068 году, какъ явствуетъ изъ Словенской надписи Тмутараканскаго камня.

70) Херсонъ, — Корсунь нашихъ лѣтописей, — на Западъ отъ нынѣшняго Севастополя.

71) Тутъ, безъ сомнѣнія, какое нибудь недоразумѣніе со стороны Прокопія, который, живучи въ Константинополѣ, только по ошибкѣ могъ сказать что Воспоръ и Херсонъ лежали по ту сторону Азовскаго моря.

72) Здѣсь рѣчь идетъ только о Восточно-Римской (или Византійской) Имперіи. Равномѣрно и ниже, подъ именемъ Римлянъ разумѣть должно Ново-Грековъ, которые и донынѣ удержали названіе Римлянъ, хотя Ῥωμαῖος и означаетъ какъ Римлянина такъ и Грека.

73) Развалины этого укрѣпленія видны въ Алуштѣ.

74) Т. е. нынѣшней Гурзуфской или Урзуфской, гдѣ также замѣтны остатки укрѣпленія.

„варовъ и сдѣлался подвластенъ Гуннамъ, но ко-„торый онъ подчинилъ Римлянамъ. Въ тѣхъ стра-„нахъ находится приморская область Дори, гдѣ „съ давнихъ временъ обитаютъ Готѳы, которые „не рѣшились слѣдовать за Ѳеодорикомъ въ Ита-„лію [75]). Они остались тамъ добровольно и нынѣ „суть союзники Римлянъ, которымъ содѣйствуютъ „на войнѣ, когда это угодно Императору: числомъ „ихъ 3000 (человѣкъ), они превосходные воины и „столь же искусные земледѣльцы; къ чужимъ они „привѣтливѣе всѣхъ прочихъ смертныхъ. Страна „эта не слишкомъ дика и сурова, но пріятна и при-„носитъ превосходные плоды. Въ ней ни крѣпо-„стей ни городовъ Императоръ никогда не строилъ, „по той причинѣ, что жители не терпятъ чтобы „ихъ запирали въ стѣны, но любятъ токмо быть „сельскій. Тамъ же, гдѣ безъ труда можно было „къ нимъ проникнуть, онъ (Юстиніанъ) большими „(или длинными) стѣнами преградилъ входъ и обез-„печилъ Готѳовъ отъ набѣговъ непріятельскихъ [76]).“

Въ отношеніи къ Готѳской приморской странѣ Дори нельзя не замѣтить, что подъ 702 годомъ опять упоминается Доросъ (или Дорасъ), и что

---

75) Ѳеодорикъ прибылъ въ Италію въ 488 г., а въ Римъ въ 500 году по Р. Х.

76) Карамзинъ, въ примѣчаніи 88-мъ къ I Тому своей Исторіи, упоминая о Дорійской странѣ, называетъ ее Юго-Западною приморскою областію.

одинъ изъ Византійскихъ писателей говоритъ о Доросѣ какъ о крѣпости. Никифоръ, уроженецъ и Патріархъ Константинопольскій, умершій въ 828 году и писавшій Исторію отъ 602 по 770 годъ [77]), пишетъ слѣдующее о Юстиніанѣ II, который, послѣ перваго своего десятилѣтняго царствованія, былъ (въ 695 г.) лишенъ оконечностей носа и языка [78]), и въ такомъ видѣ сосланъ въ Крымъ. — Юстиніанъ, проживая въ Херсонѣ, когда часто поговаривалъ о возвращеніи своемъ на царство, то онаго мѣста жители, опасаясь худыхъ послѣдствій, соглашались умертвить его или же связаннаго отправить къ Императору Тиверію Апсимару. Онъ же, узнавъ это, оттуда бѣжалъ въ укрѣпленіе именуемое Доросъ и находящееся на предѣлахъ Готѳіи [79]).

---

77) Сочиненіе его, извѣстное подъ заглавіемъ: Sti. Nicephori Patriachae Constantinopolitani Breviarium historicum de rebus gestis ab obitu Mauricii ad Constantinum usque Copronymum, напечатано въ VIII Томѣ Византійскихъ писателей Парижскаго изданія (Венеціанскаго же изданія въ VII томѣ).

78) Отъ чего онъ и прозванъ Ринотмитомъ.

79) *Καὶ εἰς τὸ φρούριον τὸ λεγόμενον Δόρος πρὸς τῇ Γοτθικῇ κείμενον χώρᾳ ἀπέδραμεν* (inde fugiens ad Castellum, quod Doros appellatur, estque in Gotthiae limitibus positum, sese recipit). См. Nicephori Breviarium Historicum (Парижскаго изданія Визант. писателей Т. VIII, с. 27). Стриттеръ въ своихъ выпискахъ изъ Византійскихъ писателей, говоря о Козарахъ (III, 554), приводитъ и Греческое названіе *Δόρας*, какъ пишетъ оное жившій въ VIII вѣкѣ Ѳеоѳанъ Исповѣдникъ, въ своей Хронографіи: *Καὶ*

Туда пригласилъ онъ къ себѣ начальника Хозаровъ, который съ нимъ подружился и отдалъ за него сестру свою Ѳеодору. — Это было въ 702 году [80]).

εἰς τὸ Δαρᾶς καταδραμὼν (et festino gressu Daras profectus). См. Византійскихъ писателей Парижскаго изданія Т. VII, с. 311. — Дарасъ, а не Доросъ, писали и другіе еще Византійцы IX вѣка (сл. Georgii Cedreni Historiarum compendium, ed. Paris. p. 445 и Anastasii Historia; ed. Paris. p. 120), не утверждая однакоже чтобы это была именно крѣпость. Новѣйшіе писатели, говорившіе о Юстиніанѣ II, какъ-то: Зонара (XII в.) и Михаилъ Глика, о Дорѣ или Дарѣ вовсе не упоминаютъ. — Дарасомъ (Δάρας), называлось также имѣвшее свою Епархію мѣсто въ Сиріи, которое находилось въ 6 миляхъ отъ предѣловъ Персіи и Ассиріи и было извѣстно также подъ именемъ Анастасіополя. Объ этомъ названіи въ книгѣ „Oriens Christianus, in quatuor patriarchatus digestus; quo exhibentur Ecclesiae, Patriarchae, caeterique praesules totius Orientis. Studio et opera R. P. E. *Michaelis le Quien*, Morino-Boloniensis, Ordinis fratrum praedicatorum. Parisiis, 1740 (въ б. листъ), ч. II, на с. 994 подъ статьею Ecclesia Daras, сказано: Daras Graecis indeclinabili voce effertur, Syris tamen Dara. — Достойно примѣчанія, что присутствовавшій на соборѣ 692 года Херсонскій Епископъ Георгій I, подписался такъ: Γεώργιος ἀνάξιος Ἐπίσκοπος Χερσῶνος τῆς Δώραντος (Георгій, недостойный Епископъ Херсона и Дорантскаго). Le Quien (тамъже, ч. I, на с. 1350) въ отношеніи къ этой подписи говоритъ: Quid vox Δώραντος, Dorantis, significet, me nescire fateor.

80) Карамзинъ (I, пр. 88) повѣствуетъ что Юстиніанъ II. женился на дочери Хана Козаровъ, которую онъ послѣ вѣнчалъ царскимъ вѣнцемъ въ Константинополѣ. Но Никифоръ именно говоритъ, что Каганъ (Chaganus) отдалъ за Юстиніана сестру свою Ѳеодору (ἀδελφὴν Θεοδώραν) и Ѳеоѳанъ въ своей хронографіи, на с. 311-й Пар. изд. потверждаетъ это извѣ-

Остается думать, что Императоры Греческіе присвоили себѣ власть надъ этою страною съ того времени, когда Готѳы стали просить себѣ Епископовъ изъ Константинополя, какъ то было въ 547 году, когда умеръ ихъ глава духовный [81]), и уже прежде, во дни Іоанна Златоустаго, около 400 года, по смерти Епископа ихъ Унилы [82]). Къ зависимости по дѣламъ церковнымъ Греки присое-

стіе словами: *Θεοδώραν τὴν γνησίαν αὐτῆ ἀδελφὴν*, (germanam sororem, т. е. родную сестру). Юстиніанъ послѣ этого, съ согласія на то Кагана, съ супругою своею переселился въ Фанагорію. Когда же Каганъ, обольщенный обѣщаніями Апсимара, хотѣлъ истребить Юстиніана, то сей, свѣдавъ о томъ, отплылъ въ Булгарію. Въ 703 г. Юстиніанъ, съ помощію Булгаровъ опять воцарившись, взялъ къ себѣ супругу свою, при побѣгѣ имъ отправленную въ Козарію, и ее, вмѣстѣ съ сыномъ, между тѣмъ рожденнымъ, онъ вѣнчалъ царскимъ вѣнцемъ.

81) *Οὗτοι ὀλίγῳ πρότερον (λέγω δὲ, ἡνίκα πρῶτόν τε καὶ εἰκοστὸν ἔτος Ἰουστινιανὸς βασιλεὺς τὴν αὐτοκράτορα εἶχεν ἀρχὴν) πρέσβεις τέτταρας ἐς Βυζάντιον ἔπεμψαν, ἐπίσκοπον σφίσι τινὰ δεόμενοι δοῦναι· ἐπεὶ ὅστις μὲν αὐτοῖς ἱερεὺς ἦν, τετελευτήκει οὐ πολλῷ πρότερον, ἔγνωσαν δὲ ὡς καὶ Ἀβασγοῖς ἱερέα βασιλεὺς πέμψειε· καὶ αὐτοῖς προθυμότατα Ἰουστινιανὸς βασιλεὺς ἐπιτελῆ ποιήσας τὴν δέησιν ἀπεπέμψατο.* (Anno vigesimo primo Imperii Iustiniani Augusti Legatos quatuor Byzantium miserunt, rogantes ut Antistite suo recens mortuo, aliquem sibi Episcopum daret. Audierant enim destinatum ab Imperatore fuisse Praesulem ad Abasgos. Eorum petitioni lubentissime concedens Iustinianus Augustus ipsos remisit). См. de bello Gothico L. IV, c. 4, p. 573.

82) См. XIV письмо Архіепископа Константинопольскаго Іоанна Златоустаго къ Діакониссѣ Олимпіадѣ. Въ Латинскомъ переводѣ этого письма между про-

динили и власть воинскую. Слѣды такого военно-духовнаго господствованія являютъ намъ преимущественно развалины церквей, которыя большею частію находились вблизи и слѣдственно подъ покровительствомъ укрѣпленій. Правдоподобно даже и то, что нѣкоторые изъ таковыхъ монастырей или церквей должны были служить, въ случаѣ опасности, военными пунктами, о чемъ я буду имѣть случай говорить ниже. Слова Прокопія кажется доказываютъ, что въ Готѳіи (на Южномъ берегу Крыма) укрѣпленія Алу́штинское и Гурзуфское были построены (въ VI вѣкѣ) прежде другихъ, съ коими онѣ въ послѣдствіи времени составляли непрерывную цѣпь, и что нагорняя стѣна, которой слабые слѣды донынѣ примѣтны вдоль по Яйлѣ, отъ дороги ведущей изъ Ю́скюта въ Карасубаза́ръ до Западной стороны Чатырда́га, современна сказаннымъ двумъ крѣпостцамъ. Прочія же, вѣроятно были построены вскорѣ послѣ нихъ и конечно тѣмиже Византійскими Греками.

Лучи Христіанства стали было озарять полуостровъ Таврическій уже въ концѣ перваго вѣка по

чимъ сказано: Narraverunt mihi Marsi ac Gotthi monachi, apud quos Serapion Episcopus perpetuo delitescebat, Moduarium diaconum venisse, illud afferentem, admirandum illum episcopum Unilam, quem non ita pridem ordinavi, atque in Gotthiam misi, multis ac magnis rebus gestis diem suum extremum clausisse, ac Regis Gotthorum literas attulisse, quibus, ut ad eos Episcopus mittatur, petit.

Р. Х.; но, по умерщвленіи въ Корсуни Св. Климента (въ 100 г.), язычество долгое время безпрепятственно распространяло мракъ свой надъ этою страною. Церковная Исторія въ началѣ IV-го вѣка именуетъ нѣсколько Епископовъ Корсунскихъ, изъ коихъ якобы трое скончались 7 Марта [83]). Увѣряютъ что послѣ нихъ, въ 325 году, Епископъ, по имени Капитонъ, обратилъ въ Христіанство всю страну Корсунскую; но съ того времени по 787 годъ мы почти ничего достовѣрнаго не знаемъ объ успѣхахъ Христіанства или опасеніяхъ ему нанесенныхъ варварами, которые покоряли себѣ полуостровъ Крымскій. Нѣтъ однако же сомнѣнія, что Южный берегъ, если не ранѣе, то покрайней мѣрѣ съ половины VI вѣка, т. е. съ того времени когда Юстиніанъ принялъ оный подъ свое покровительство, былъ обитаемъ Христіанами. О Готѳахъ (Тетракситахъ), просившихъ себѣ Епископа, Прокопій однако же не могъ рѣшительно сказать, были ли они Аріане, какъ и прочіе ихъ

---

83) См. Исторіи Россійской Іерархіи, ч. I (2-го Кіевскаго изданія 1827 г. 8.) с. 482. — 7-ое Марта есть „день пастырей Епископствовавшихъ въ Херсонѣ." Церковь Греко-Россійская въ сей день празднуетъ память Святыхъ священномучениковъ Херсонскихъ: Ефрема Славнаго, Василія Богомудраго, Капитона Великаго, Божественнаго Агаѳодора и еще трехъ Богоносныхъ Кормчихъ церкви: Еѳерія, Евгенія и Елпідія.

одноплеменники, или нѣтъ [84]). Когда же Готѳы исчезли въ Крыму [85]), то нѣтъ сомнѣнія, что Христіане послѣ нихъ обитавшіе на Южномъ берегу были исповѣданія Греческаго.

На седьмомъ Вселенскомъ (2-мъ Никейскомъ), соборѣ, въ 787 г., между прочими, въ числѣ 350 Іерархъ, присутствовали Никита Епископъ Готѳскій (въ лицѣ Монаха Кирилла [86]), и Стефанъ Исповѣдникъ,

84) An vero Arii sectam Gotthi isti, quemadmodum caeterae gentes Gotthicae, aliamve secuti unquam fuerint, affirmare nequeo, quando nec ipsi id sciunt, sed iam pietate admodum credula simplicique religionem colunt, говоритъ Прокопій (De bello Gotthico, Lib. IV, cap. 4) Палласъ думаетъ, что пещеры во множествѣ обрѣтаемыя въ Юго-Западной части Крыма, можетъ быть изсѣчены Аріанами. Pallas Bemerk. II, 71.

85) Рейнегсъ (Dr. Jak. Reineggs) въ особомъ разсужденіи о Готѳахъ Черноморскихъ, присовокупленномъ къ II-й части его описанія Кавказа. полагаетъ, что съ IX вѣка при Черномъ морѣ уже небыло ни одного народа Нѣмецкаго племени. Если такъ, то писанное въ XII вѣкѣ „Слово о полку Игоревѣ" не вóвремя уже упоминаетъ о Готѳскихъ красныхъ дѣвахъ, которыя, звоня Русскимъ златомъ, воспѣваютъ на брезѣ Синяго моря. Однакоже какъ путешественникъ XV вѣка Іосафатъ Барбаро, такъ и Бусбекъ, бывшій въ 1562 году въ Константинополѣ, въ качествѣ Посла Нѣмецкаго Императора, оба говорятъ, что и въ ихъ времена еще обитали въ Крыму потомки Готѳовъ, употреблявшіе Нѣмецкій языкъ. Какъ бы то нибыло, но то несомнѣнно, что Генуэзцы въ концѣ XIV вѣка приобрѣли Южный берегъ подъ именемъ Готѳіи (la Gotia) и что титулъ Готѳейскаго Митрополита существовалъ до 1786 года. См. выше, с. 43.

86) Въ подписяхъ значится: Cyrillus monachus in locum Nicetae episcopi Gotthiae, или: Cyrillus in locum

Архіепископъ Сурожскій (Сугдайскій, Солдайскій или Судацкій [87]). Вѣкомъ позже, т. е. въ концѣ IX столѣтія, при Императорѣ Львѣ Философѣ, Епархія Сугдайская по списку была 35-я, между тѣмъ какъ Готѳія, имѣвшая особаго Архіепископа, считалась 34-ю Епархіею [88]).

Церковные писатели сохранили для насъ слѣдующія свѣдѣнія о Готѳскихъ Іерархахъ, которыя

---

sanctissimi episcopi Gotthiae in eandem sententiam pronunciavit. См. Conciliorum omnium tam generalium quam provincialium, quae iam inde ab Apostolorum temporibus hactenus legitime celebrata haberi potuerunt (Venetiis, 1584 fol.) Vol. III, p. 453, 482, 492 и 585. — Въ Исторіи Росс. Іерархіи (2 изд. на с. 483) сказано, что подъ дѣяніемъ седьмаго Вселенскаго собора (787 г) подписался и Сисиній, Епископъ Херсонскій; но это должна быть ошибка.

87) Память Св. Стефана Сурожскаго, уроженца Каппадокійскаго, празднуется Греко-Россійскою церковью 15 Декабря. „Пастырь сей былъ веселіемъ и похвалою земли Сурожской и всей страны той украшеніемъ. Будучи первопрестольникомъ Сурожскимъ, онъ воспріялъ крестъ яко оружіе. былъ обличителемъ нечестиваго Царя (какого?) и сталъ крѣпко противъ иконоукорителя и духоборцевъ, не поклонявшихся пречистому образу Христову. Онъ пріялъ мученія вѣнецъ, но избавилъ градъ свой Сурожъ отъ всякія непріязни.“

88) Исторіи Росс. Іерархіи I, 487. — См. Throni Ecclesiarum, quae Patriarchatui Constantinopolitano subjacent, eo ordine quo a sapientissimo Leone fuerunt dispositi, въ сочиненіи Византійскаго писателя Георгія Кодина: *Ἑρμηνεία τῶν ἐφφικίων τῆς ἁγίας καὶ μεγάλης ἐκκλησίας, ἃ διεμηνεύθησαν κατὰ τάξιν.* См. выше примѣчаніе 56-е.

воедино собраны въ сочиненіи Mich. le Quien (Oriens Christianus, ч. I, с. 1240 и д. [89]).

1. Первымъ Епископомъ Готеіи, сколько извѣстно, былъ Ѳеофилъ. Это безъ сомнѣнія одно и тоже лице съ переводчикомъ Св. Писанія на Готскій языкъ, Улфилою (Ulphila). Въ дошедшемъ до насъ, на Латинскомъ языкѣ, спискѣ Св. Отцевъ, которые подписали постановленія перваго Никійскаго собора (325 года), предпослѣднее лице есть Ѳеоѳилъ Готскій (Theophilus Gotthiae). — Св. Никита, коего память празднуется 15 Сентября, будучи рожденъ въ царствованіе Константина Великаго, былъ ученикомъ этого Епископа Ѳеоѳила.

2. Селиній, Аріанецъ [90]).

3. Унила (*Οὐνίλας ὁ Ἐπίσκοπος*). Объ немъ упоминаетъ Архіепископъ Константинопольскій Іоаннъ Златоустъ, въ XIV письмѣ своемъ къ Діакониссѣ Олимпіадѣ [91]), говоря что онъ самъ недавно послалъ его въ Готеію, гдѣ этотъ Унила, послѣ великихъ подвиговъ, скончался.

---

89) См. выше примѣчаніе 79.

90) Hic Selenus Arianus Eunomianusque erat. См. Socratis Scholastici Historia ecclesiastica, L. V, c. 23 и Hermiae Sozomeni Hist. ecclesiastica, Lib. VII, c. 17, гдѣ сказано, что отецъ его былъ Готеъ, а мать Фригійка, почему онъ и могъ учить на двухъ языкахъ: Готескомъ и Греческомъ. Секта, къ которой онъ принадлежалъ, называлась также Псаѳріанскою или просто Готескою.

91) См. выше примѣчаніе 82. — Іоаннъ Златоустъ былъ Архіепископомъ Константинопольскимъ съ 398 года, а умеръ на третьемъ году своей ссылки, въ 407 лѣто по Р. Х.

4. Послѣ этого извѣстно (изъ Прокопія), что одинъ Готскій Епископъ скончался около 20 лѣтъ по вступленіи на престолъ Императора Юстиніана I, который по просьбѣ ихъ далъ имъ

5. новаго Епископа.

6. За симъ Le Quien показываетъ Епископа неизвѣстнаго имени.

7. Слѣдуетъ чтимый и Греко-Россійскою церковію Іоаннъ, Епископъ Готскій (VIII вѣка), коего память празднуется 26 Іюня. — „Бѣ при Константинѣ (Копронимѣ?) царѣ и при (отцѣ его?) Львѣ Ісаврянинѣ († 741 г.), отъ Таврическія страны подвластію Готскою, сынъ Льва и Фотиніи" (сказано въ Прологѣ). Болландисты, въ своихъ Acta Sanctorum, а съ ними и Le Quien, говорятъ, что Іоаннъ рожденъ въ Партенитѣ [92]). По случаю иконоборства, онъ „отъ своихъ людей былъ посланъ къ Іверійскому Архіепископу (in Iberiam), и отъ того постановленія пріятъ." — Онъ ѣздилъ въ Константинополь и, по защищеніи правой вѣры предъ Царицею Ириною (послѣ 780 года), возвратился въ свою Епархію [93]). Тутъ злодѣи

92) Fertur eum in Gotthiae loco qui Parthenitarum dicebatur natum esse.

93) Le Quien говоритъ, будто бы Іоаннъ по смерти Константина Копронима присутствовалъ на седьмомъ Вселенскомъ соборѣ, и прибавляетъ: „слѣдственно это тотъ самый Эпископъ, вмѣсто котораго подписывалъ опредѣленія Монахъ Кириллъ. Но Le Quien ошибается; ибо, какъ показано уже выше

предали было его во власть Козаровъ, но онъ успѣлъ бѣжать въ Мастріаду (Амастрисъ), и тамъ прожилъ нѣсколько лѣтъ. Когда же дошла до него вѣсть о смерти Кагана, то онъ возвратился въ Готѳію, гдѣ, въ предсказанный самимъ себѣ день, и скончался [94]).

8. Здѣсь должно включить Епископа Никиту, за котораго, на седьмомъ Вселенскомъ Соборѣ (787 г.), подписывалъ приговоры монахъ Кириллъ.

9. При Патріархѣ Іоаннѣ Ксифилинѣ, въ 1066 и 1067 годахъ, на двухъ соборахъ присутствовалъ также Архіепископъ Готѳскій (*καὶ ὁ Γοθίας*), коего имя не извѣстно [95]).

Слѣдственно Готѳская Епархія, въ это время изъ Епископства уже была возведена въ Архіепископство. О томъ, что она въ концѣ XIII вѣка уже была Митрополіею, свидѣтельствуетъ царствовавшій съ 1283 года Византійскій Императоръ Андроникъ Палеологъ старшій, который въ Экѳесисѣ или изложеніи порядка Епархій подвѣдомыхъ престолу Константинопольскому, между прочимъ говоритъ, что Готѳія изъ Архіепископ-

---

(въ примѣчаніи 86-мъ), Кириллъ подписывался за Готѳскаго Епископа Никиту.

94) Такъ говорятъ Болландисты, подъ 26 числомъ Іюня, въ статьѣ De Sancto Ioanne Episcopo Gotthiae. Другіе же полагаютъ что Іоаннъ скончался въ Амастріадѣ.

95) Io. Leunclavii, Iuris Graeco-Romani Lib. 3, p. 211 et 213.

*

ства переименована въ Митрополію, Воспоръ также возвышенъ, а Сугдая изъ Архіепископства возведена въ Митрополію же [96]).

10. При Мануилѣ Комнинѣ и Патріархѣ Михаилѣ Окситѣ, въ 1143 году, два Епископа Каппадокійскіе, подозрѣваемые въ ереси Богомиловъ, были отставлены и приговоръ по этому предмету

96) См. Expositio Imperatoris Domini Andronici Palaeologi senioris, quem locum nunc teneant Metropoles, quae Constantinopolitano throno subjectae sunt, — напечат. въ прибавленіяхъ къ сочиненію Георгія Кодина: De officiis magnae ecclesiae et aulae Constantinopolitanae (Парижскаго изданія Визант. писателей Т. XIX, с. 401 и д., а Венец. изданія с. 344 и д.). Тутъ между прочимъ мы находимъ слѣдующія показанія:

70. Russiae (sc. Metropolis) post sexagesimum locum, septuagesimum secundum obtinuit.

83. Gotthiae, cum esset Archiepiscopatus, Metropolis evasit. (Въ концѣ IX вѣка, при Имп. Львѣ Философѣ, Готѳія была 34-мъ Архіепископствомъ).

94. Bospori, haec etiam ex Archiepiscopatu altius evecta est. (При Львѣ Философѣ Воспорское Архіепископство было 29-мъ).

96. Sugdaeae (Σουγδαίας) civitas ex Archiepiscopatu Metropolis evasit. (Тогда же Сугдая была 35-мъ Архіепископствомъ).

Но на какомъ основаніи Митрополитъ Сестренцевичъ (Siestrzencewicz de Bohusz), въ своей Histoire du royaume de la Chersonèse Taurique, на с. 153-й могъ сказать, что при Императорѣ Андроникѣ Палеологѣ церковь Архіепископская въ Готѳіи была возведена на степень Митрополіи съ наименованіемъ Цихійской, когда у самаго Андроника, подъ 93 статьею сказано, что Цихія изъ Архіепископства возведена на степень Митрополіи. Тутъ же у Сестренцевича и другое, вѣроятно несправедливое показаніе: „c'etoit l'évêque latin de Caffa, qui por-

между прочими подписалъ также Архіепископъ Готѳскій (*τοῦ Γοτθίας* [97]).

11. Константинъ (*ὁ εὐτελὴς ἀρχιεπίσκοπος Γοτθίας Κωνσταντῖνος*). Подпись этого Архіепископа находится подъ двумя приговорами произнесенными соборами 1147 и 1156 годовъ, изъ коихъ первымъ лишенъ сана Патріархъ Козма Аттикъ, подозрѣваемый въ ереси Богомиловъ, а на второмъ также лишенъ престола Патріархъ Антіохійскій.

12. Арсеній.

13. Софроній, Митрополитъ, въ 1292 г. [98]).

14. Ґоло́волъ (*Ὀλόβολος*). По сложеніи съ себя Епископскаго сана, онъ предъ самою кончиною своею, былъ Митрополитомъ (до 1410 года).

15. Надпись, сохранившаяся на развалинѣ церкви при деревнѣ Біасалѣ свидѣтельствуетъ о томъ, что въ 1587 г. нѣкто, по имени Константій, былъ Архіереемъ и Настоятелемъ Готѳіи (См. выше стр. 41).

16. Парѳеній, былъ въ 1721 году Митрополитомъ Готѳіи и Кафы (*ὁ Γοτθίας, καὶ Καφᾶ Παρθένιος*).

17. Наконецъ изъ имяннаго указа, даннаго Св. Синоду 14 Марта 1779 г. мы видимъ, что тогда

tait le titre d'Archevêque de Gothie, et il avoit la jurisdiction immédiate sur les églises de cette contrée."

97) Leo Allatius, de utriusque Ecclesiae Occidentalis et Orientalis perpetua consensione L. II, c. 12 (Coloniae 1648. 4), p. 676.

98) Anno 1292 sedebat Sophronius, Gotthiae Metropolita, quo nempe exaratus fertur codex Caesareus quem Lambecius recitat.

Митрополитомъ Готѳейскимъ и Кефайскимъ былъ жительствовавшій въ Бакчисараѣ Игнатій, тотъ самый который съ Крымскими Греками переселился на Сѣверный берегъ Азовскаго моря.

Древнѣйшій памятникъ временъ Христіанскихъ въ Крыму, съ означеніемъ года, есть, сколько мнѣ извѣстно, нынѣ въ Ѳеодосійскомъ музеѣ хранимый мраморный столбъ съ слѣдующею Греческою надписью 819 года:

ENΘA ΔE KATAKH-	*ἐνθάδε κατάκει*
TE·H·ΔOYΛH·TOY ΘY	*ται ἡ δούλη τοῦ θεοῦ*
ΕΛΕΝΗ·MONAXHETE-	*Ἑλένη μοναχὴ ἐτε-*
ΛΙΩΘΗ MHNHMAIOY-	*λειώθη μηνὶ μαΐου*
ΙΑ·HMEPA·Δ·ΩPA·Α-	*ια, ἡμέρᾳ δ, ὥρᾳ α.*
ETEΛEIΩΘH·O·ΔOYΛOC	*Ἐτελειώθη ὁ δοῦλος*
TOY·ΘY·TAMΓAN·MHNH-	*τοῦ θεοῦ Ταμγὰν μηνὶ*
MAIOY·ΙΓ·HMEPAΠAPAC	*μαΐου ιγ, ἡμέρᾳ παρας*
KEYH·ΩPA·Ϛ·ΑΠΟΑΔΑΜ·	*κευῇ, ὥρᾳ ϛ, ἀπὸ Ἀδὰμ*
ETOYC· ϛ·Τ·Κ·Ζ·	*ἔτους ϛτκξ.*

То есть: (верхнія 5 строкъ):

„Здѣсь лежитъ раба Божія Елена Монахиня. Скончалась мѣсяца Маія 11-*го, дня четвертаго* (т. е. въ Среду [99]), *въ первомъ часу.“*

99) У Грековъ недѣля начинается Воскресеньемъ, почему Понедѣльникъ у нихъ получилъ названіе вто-

(нижнія пять строкъ):

„Скончался рабъ Божій Тамганъ, мѣсяца Маія 13-*го, въ день пятничный, въ* 6-*мъ часу; по Адамѣ лѣта* 6327 (т. е. 819-го по Р. Х.):

Этотъ столбъ, который вверху обломленъ, нынѣ вышиною въ 2 аршина 5½ вершковъ, а толщиною въ 10 вершковъ. Онъ перевезенъ въ Музей изъ прежней большой мечети, которой развалина и донынѣ стоитъ въ Ѳеодосіи. Нѣтъ сомнѣнія, что

раго (*Δευτέρα*), а Среда четвертаго дня (*Τετράς*). Судя по названіямъ Вторника и Четвертка, можно бы думать, что у Словенъ недѣля начиналась съ Понедѣльника; но какъ въ этомъ случаѣ третій день недѣли можно бы было назвать Средою? Полагать же что Словене въ этомъ случаѣ только перевели на свой языкъ Нѣмецкое названіе Mittwoch (mittawech у Ноткера) или Латинское medium septimanae, media septimana, значило бы можетъ быть безвинно обвинить цѣлое племя въ нелѣпости, о коей никто и не думалъ. Самое названіе Понедѣльника не дозволяетъ полагать чтобы съ него начиналось счисленіе. Говоря Понедѣльникъ, Словене конечно разумѣли (первый) день слѣдующій послѣ недѣли, т. е послѣ Воскресенья; ибо Воскресенье, какъ извѣстно, и нынѣ называется недѣлею у Малороссіанъ и Поляковъ (Niedziela), которые называютъ Тыжднемъ то, что Великороссіане разумѣютъ подъ словомъ недѣля (Woche). Вторникъ, Четвертокъ и Пятница послѣ этого значатъ 2-й, 4-й и 5-й день послѣ Воскресенья. — Счисленіе дней недѣльныхъ впрочемъ, какъ полагаютъ, установлено въ IV вѣкѣ Папою Сильвестромъ I. — Встарину Воскресенье называлось feria I, а Понедѣльникъ feria II, и дни считались по буквамъ отъ A до G. (См. Göttingische gel. Anzeigen, 1835, N. 34).

это нѣкогда была церковь Христіанская, которая послѣ 1475 г. обращена въ мечеть.

Надпись здѣсь представленная, принадлежа 819 году, изсѣчена слѣдственно за 169 лѣтъ до крещенія Св. Владиміра въ Корсуни (988 г.); но въ Крыму ли, это остается подъ сомнѣніемъ, ибо Ваксель, въ своемъ Собраніи разныхъ древностей, найденныхъ на берегу Чернаго моря, изобразивъ ее подъ № 22 мъ, говоритъ будто бы она нѣкогда перевезена была изъ Анатоліи и поставлена въ большой мечети [100]). Сумароковъ, писавшій свои „Досуги" послѣ Вакселя, приводитъ (II, 91), въ Русскомъ переводѣ, только вторую половину всей надписи, и то съ пропускомъ имени усопшаго. При немъ эта надпись находилась на одномъ изъ четырехъ мраморныхъ столбовъ, поддерживавшихъ преддверія храма.

И такъ, остановившись на мнѣніи, что укрѣпленія, коихъ слѣды обрѣтаются въ полуденномъ Крыму, суть, если не всѣ безъ изъятія, то по крайней мѣрѣ большею частію, произведенія Ново-Греческія, VI вѣка по Р. Х., остается сказать еще нѣсколько словъ о предѣлахъ страны, состоявшей

---

100) Recueil de quelques antiquités trouvées sur les bords de la mer Noire, appartenans à l'Empire de Russie. — Dessinées d'après les originaux en 1797 et 1798, par L. de Waxel, или: Sammlung einiger Alterthümer an den Küsten des Schwarzen Meeres etc. von L. von Waxel; Berlin, 1803. 4. — всего 30 стр. и 66 изображеній.

въ зависимости воинской и духовной отъ Византійцевъ.

Извѣстно, что съ того времени, когда Турки истребили въ Крыму власть Генуэзцевъ, они сами стали владѣть землями имъ принадлежавшими [101]) и владычество Падишáха Истамбульскаго надъ этою областію продолжалось до Кючюкъ-Кайнарджийскаго мира (1774 г.), коимъ объявлена была независимость Крыма. И сія-то самая независимость Хана довела Христіанъ до того, что большая часть ихъ въ 1779 году переселилась къ Азовскому морю (Греки), на Донъ (Армяне) и въ Екатеринославъ (Армяно-Католики) [102]).

---

101) Бержеронъ, въ своемъ Traité des Tartares (Гл. XVI на с. 95), говоритъ: Le meilleur du païs fut occupé par les Tartares, laissant les parties montagneuses et bocagères aux anciens Chrêtiens, où sont les villes de Mancup, Capha, et autres, tant que les Turcs les subjuguerent, et rendirent tributaires sous Mahomet II. qui en l'an 1475 prit Capha sur les Génois, et contraignit les Tartares de le venir servir en guerre avec leurs troupes. (См. Recueil de divers voyages curieux etc. Leide 1729. 4). — Такъ со временъ Стравона до третьяго десятилѣтія нашего вѣка, самыя горы и Южный берегъ Тавріи почитались худшею частію полуострова, между тѣмъ какъ нынѣ за горами десятина земли продается во сто кратъ дороже нежели въ степной части Крыма.

102) Греки переселились въ Россію подъ предводительствомъ своего Митрополита Игнатія; Армяне — по совѣту Архимандрита Петра Маркосова, а Христіане Римско-Католическаго исповѣданія — по убѣжденію Священника Іакова. Со стороны Русскаго

Шаґинъ-Гирей, бывшій Ханомъ съ 1777 по 1783 г., отдавалъ въ свою пользу на откупъ тѣ земли, которыя, до вышеписаннаго Кючюкъ-Кайнарджинскаго мира, принадлежали Туркамъ [103]), и мы обязаны Палласу за сохраненіе для насъ въ переводѣ одного изъ Фирмановъ Ханскихъ, относящихся до этого предмета [104]). Ханъ — отдавшій на откупъ взыскиваемую въ его пользу 8-ю долю

Правительства попеченіе объ успѣшномъ переселеніи поручено было Славному Суворову, коего письмо по этому предмету, писанное въ 1778 г. къ Статсъ-Секретарю П. И. Турчанинову, напечатано въ Одесскомъ Вѣстникѣ 1836 г. N. 15, на с. 175 и 176.

103) Такіе откупщики дани у Татаръ доводили и Россіанъ до возмущеній, уже въ XIII вѣкѣ. Такъ на пр. въ 1262 г. жители Владиміра, Суздаля и Ростова, вышедши изъ терпѣнія, нѣкоторыхъ изъ нихъ — Бесерменскихъ (т. е. Мусульманскихъ; Сл. Карамз. IV, пр. 51) купцевъ, — убили, а другихъ выгнали. Кар. IV, 86. — Подушная подать, собиравшаяся съ Христіанъ Бакчисарайскихъ, составляла доходъ Улу-Хани, т. е. старшей сестры или старшей дочери Ханской. См. Peyssonel, Traité sur le commerce de la mer Noire, (Paris 1787. 8.) II, 259. — Султанъ Турецкій кажется предоставлялъ Хану подати съ подвѣдомыхъ ему мѣстъ Кефы (Ѳеодосіи), Гёзлева (Евпаторіи), Мангупа, Инкермана, Судака и иныхъ, только въ случаѣ требованія отъ него болѣе обыкновеннаго, т. е. болѣе 30,000 человѣкъ войска, какъ это было въ 1563 г., когда Солиманъ велѣлъ Девлетъ Гирею итти къ Астрахани и поставить городъ противу переволоки на Волгѣ (въ нынѣшней Качалинской станицѣ). Карамзинъ IX, пр. 76.

104) Pallas, Bemerkungen etc. II, 325 f.

всѣхъ хлѣбныхъ посѣвовъ, древесныхъ плодовъ, овощей, пчельниковъ и льняныхъ посѣвовъ, и сверхъ того взимавшій денежную плату, какъ то: по двѣ пары за каждую овцу и по 6 паръ отъ каждой рогатой скотины, принадлежавшей иновѣрнымъ (не-Магометанамъ), равно какъ по 340 акчи, каковыхъ 80 составляютъ грушъ (Турецкій піастеръ) отъ каждаго поля, которое можно было обработать въ одинъ день, именуетъ въ этой бумагѣ всѣ города и селенія предъ тѣмъ принадлежавшіе Султану Турецкому.

Сей-то списокъ даетъ намъ удовлетворительное понятіе о предѣлахъ Турецкихъ владѣній въ Крыму, которыя раздѣлены были на нѣсколько Кадылыковъ [105]).

1. Кадылыкъ Мангупскій:

Городъ Мангупъ.

Деревни:

1. Бююкъ Ламбатъ,
Кючюкъ Ламбатъ,
Дерменкой,
Партенитъ,
5. Кызылъ-Ташъ,
Гаспра,

105) Кады значитъ судья; Кадылыкъ, округа ему подвѣдомая. Всѣхъ Кадылыковъ въ Крыму было 48, изъ коихъ 4 принадлежали непосредственно Турецкому Султану, а именно: Кафа, Мангупъ, Судакъ и Енн-Кале. См. Peyssonel, II, 279. — П. И. Сумароковъ, въ своихъ „Досугахъ" (II, 29), по этому не ошибается ли, говоря, что существовавшія при покореніи Россіанами Крыма 1604 селенія, были раздѣлены на 42 Кадылыка?

Гу́рзуфъ,
Мысхо́ръ,
Алу́пка,
10. Симéисъ,
Никúта,
Ху́реизъ,
Ма́гарашъ,
Марса́нда,
15. Дерекой,
Ау́тка,
Я́лта,
Лимéна,
Кикинéисъ,
20. Кючю́къ-Кой,
Мухаля́тка,
Миша́тка (или Пша́тка),
Фо́росъ,
Кайту́,
25. Ла́спи,
Кючю́къ-Мюско́мья,
Варну́тка,
Байда́ръ,
Са́хтыкъ,
30. Калéнде,
Úскеля,
Сава́тка,
Узунджу,
Ба́га,
45. Урку́ста,
Бюкъ Нюско́мья,
Ай-То́доръ.
Ёзенбашчикъ,
Шу́лю,
40. У́пу,
Ку́чка,
Мармара — [106])
Чо́ргуна,
Ялсу (Алсу),
45. Кама́ра,
Карану́ (Карани),
Балакла́ва,
Кадыко́й,
Кокага́чъ (?) — [107]),
50. Ахтіа́ръ — [108]),

---

106) Деревня этого имени уже не существуетъ, мѣсто же гдѣ она находилась удержала свое названіе.

107) Статься можетъ, что эта деревня находилась около Мекензіева хутора (сл. Pallas, Bemerk. II, 83).

108) Ахтіаръ въ 1786 г. получилъ названіе Севастополя; увѣряютъ однако же что деревня Ахтіаръ (или Акъ-Яръ) находилась тамъ, гдѣ нынѣ Суха́рный заводъ.

Инкерманъ,
Черкесъ-Керменъ,
Камышлы,
Ўчь-Кую,
55. Бельбекъ,
Отаръ-Кой,
Кабарта,
Каралесъ,
Коджасала (Ходжасала),
60. Адымъ-Чокракъ,
Карлу,
Фотсала,
Енисала,
Янджу,
65. Аиргуль,
Кокулузъ,
Маркуръ,
Коккозъ,
Гаври,
70. Махульдуръ,
Татаръ Османъ [109]),
Баґатыръ,
Бююкъ Ёзенбашъ,
74. Кючюкъ Ёзенбашъ [110]),

Въ послѣдствіи времени Шагинъ-Гирей-Ханъ присовокупилъ къ этому Кадылыку еще слѣдующія селенія:

---

109) Названіе какъ этой деревни такъ и Татаръ-Кой явно доказываютъ, что въ сихъ мѣстахъ первое поселеніе или господство Татаръ было среди другаго народа. Между тѣмъ же происхожденіе не Татарское многихъ другихъ селеній Южнаго Крыма доказываетъ уже и то, что въ названіяхъ ихъ удареніе находится не на послѣднемъ слогѣ, какъ бы требовали того правила Турецкой и Татарской Грамматики.

110) О томъ что къ Кадылыку Мангупскому принадлежали 74 деревни упоминаетъ и Пейссонель, который въ 1753 г. былъ посыланъ Французскимъ правительствомъ въ Крымъ; онъ говоритъ: Mankoup est une vielle forteresse; — sa jurisdiction s'étend sur 74 villages. См. его Traité sur le commerce de la mer Noire, I, 24 и 25.

Истъля (Стиля), Шюрю,
Куушъ, 10. Улаклы,
Ауджукой, Мангушъ,
Улу-сала, Бешевъ,
5. Біасала, Кючюкъ Янкой,
Мачи-сала, 15. Аянъ,
Лака, Маирумъ (?) и
17. Чуфутъ Кале.

II. Кадылыкъ Судацкій

Городъ Судакъ.

Деревни:

Алушта, 10. Капсхоръ,
Шума, Арпатъ,
Корбеклы, Щеленъ,
Демирджи, Воронъ,
5. Улу-Ёзенъ, Айсересъ,
Куру-Ёзенъ, 15. Кутлакъ,
Кючюкъ-Ёзенъ, Токлукъ,
Туакъ, Козъ,
Ускютъ, Таракташъ и
19. Суукъ-Су.

III. Кадылыкъ Кефейскій (Ѳеодосійскій).

Къ нему принадлежали только двѣ деревни: Сары-Гёль и Сенгменъ Джайла [111]).

---

111) Меня увѣряли, что это селеніе находилось тамъ, гдѣ нынѣ Русская деревня Петровская, близъ Ѳеодосіи.

Такимъ образомъ число всѣхъ деревень, принадлежавшихъ въ Крыму Турецкому Султану, простиралось до 95-ти.

Разсматривая со вниманіемъ представленные здѣсь списки селеніямъ, мы видимъ что Турки обладали устьемъ Бельбека и всею страною лежащею влѣво отъ этой рѣки; выше же, отъ Фо́тсалы принадлежалъ имъ и правый берегъ. Отсюда, минуя Сти́лю, предѣлы Турецкихъ владѣній пролегали далѣе къ Востоку, и захвативъ верховья рѣкъ Ка́чи и Алмы́, примыкали къ Чатырда́гу, вѣроятно около Церковнаго мыса (Эклися́ Бурну́); далѣе граница шла вверхъ по рѣкѣ Гурлю́ку, потомъ по Яйлѣ, такъ что всѣ полуденные скаты Таврическихъ горъ принадлежали Турціи, равно какъ и деревни Суу́къ-су, Таракта́шъ и Козъ. За Ко́зомъ, по близости этого селенія, мы встрѣчаемъ еще Элтиге́нское укрѣпленіе, и можно бы думать, что оно состояло уже на самыхъ Восточныхъ предѣлахъ береговаго владѣнія, если бы въ Оту́зской округѣ не находились еще, у самаго моря, слѣды крѣпостцы, а на Сѣверъ отъ этой деревни урочище Ташъ Хапу́ (каменныя ворота). Къ тому же въ Оту́зской округѣ есть еще не мало слѣдовъ Греческихъ церквей, между тѣмъ какъ Христіане, жившіе за предѣлами оной, были уже не Греки, но Армяне. Доказываютъ это Старо-Крымскій Армянскій монастырь и, верстахъ въ

пяти отъ него находящіеся, остатки другаго еще старѣйшаго Армянскаго храма, также какъ и развалины Армянскихъ церквей Карадáгской и при Двуякорномъ кордонѣ, въ долинѣ Текіэ (въ коихъ сохранились Армянскія надписи). — На основаніи сообщеннаго Палласомъ Ханскаго ярлыка и вышеписанныхъ соображеній, показана и на картѣ примѣрная граница прежнихъ Турецкихъ владѣній, которая вѣроятно соотвѣтствовала предѣламъ не только Генуэзскихъ, но и Византійскихъ владѣній въ Крыму.

Турки, завладѣвъ силою оружія Кафою (Ѳеодосіею), оставили за собою не только этотъ городъ и укрѣпленныя мѣста Керчь, Еникалé, Арабáтъ, Перекопъ, Мангупъ, Инкермáнъ и Балаклáву, но и весь Южный берегъ, который Генуэзцамъ уступленъ былъ Татарами въ 1380 году. Невзирая однако же на эту формальную уступку, весьма сомнительно, чтобы Татары когда либо владѣли (въ полномъ смыслѣ этого слова) Южнымъ берегомъ, который вѣроятно не преставалъ состоять еще въ нѣкоторой зависимости отъ Восточно-Римской Имперіи.

Изъ путешествія Рубруквиса извѣстно, что Команы (Половцы), прежде Татаръ обладавшіе Крымомъ, взимали дань со всѣхъ городовъ, и укрѣпленій Таврическихъ. По прибытіи же въ Крымъ Татаръ, они толпами бѣжали за горы и, умирая

съ голода, пожирали другъ друга, какъ сказывалъ Рубруквису какой-то торговецъ, который былъ очевидцемъ этого бѣдствія [112]). — Быть можетъ что Татары, подобно Половцамъ, съ береговой стороны брали только дань, оставляя оную впрочемъ въ зависимости сперва отъ двора Византійскаго, а потомъ и отъ Генуэзцевъ, которые съ самой Кафы взносили имъ опредѣленную подать.

Извѣстный уже Одерику [113]), но впервые изданный Барономъ Сильвестромъ де Саси [114]), до-

---

112) У Гайклюта, с. 81: „Comani — cogebant civitates praedictas (Авторъ говорилъ о Херсонѣ и Судакѣ) et castra vt darent eis tributum. Et cum venerunt Tartari, tanta multitudo Comanorum intrauit prouinciam illam, qui omnes fugerunt vsque ad ripam Maris, quod comedebant se mutuo viui morientes: secundum quod narrauit mihi quidam mercator, qui hoc vidit: Quod viui deuorabant et lacerebant dentibus carnes crudas mortuorum, sicut canes cadauera." — У Бержерона (Рубруквиса с. 5): „Les Comans, avant la venuë des Tartares, contraignoient toutes les villes sûs-dites, châteaux et villages de leur païer tribut; mais quand les Tartares y arriverent, une si grande multitude de ces Comans s'épandit par le païs en fuïant vers le rivage de la mer, qu'ils se mangeoient par grande necessité les uns les autres presque tous en vie, ainsi qu'un Marchand qui l'avoit vû, me l'à conté: Ils déchiroient à belles dents et devoroient la chair des corps morts, ainsi que les chiens font les charognes." — Клапротъ, кажется, относитъ это происшествіе къ 1223 году. См. Reise in den Kaukasus und nach Georgien, von Julius v. Klaproth (Halle u. Berlin, 1812. 8) Th. I, S. 275 f.

113) G. L. Oderico, Lettere Ligustiche, p. 180.

114) Въ Notices et extraits des manuscrits de la bibliothèque du Roi etc. T. XI (Paris, 1827. 4) p. 52—58, гдѣ

говоръ, который въ 1380 году [115]), съ согласія Монгольскаго Хана Кыпчакской орды, Тохтамыша и народа Крымскаго [116]), заключенъ былъ Черкесъ-Беемъ), начальникомъ или владѣльцемъ Солката (или Солгата, т. е. Стараго-Крыма) съ Консуломъ города Кафы, Янономъ да Боско, дѣй-

помѣщенъ Италіанскій переводъ и съ онаго переводъ Французскій этого договора, писаннаго на языкѣ Угарескскомъ,—какъ сказано въ Латинскомъ предисловіи къ списку, который въ 1805 г. въ Генуѣ видѣлъ Баронъ де Саси (le Baron Silvestre de Sacy), изложившій свое мнѣніе объ этомъ языкѣ уже въ Mémoires de la Classe d'histoire et de littérature ancienne de l'Institut (T. III, Histoire, p. 116 et 117). Тутъ Авторъ полагаетъ что lingua Ugaresca, или lingua Ugarica, значитъ языкъ Уйгурскій, т. е. Татарскій, говоря: et en effet la langue der Oïgours est un idiome Tartare qui a la plus grande conformité avec le Turc, comme je crois pouvoir l'assurer d'après les recherches de quelques savans, recherches qui n'ont pas encore eté publiées.

115) Время совершенія договора означено такъ: Millesimo de li Sarreni, setecento ogtanta doy, lo derre di de lo meyse de Sabam, e la e stayta scrita (Date des Sarasins, — c'est-à-dire, des Musulmans, — l'année 782, le dernier jour du mois de Schaban, что соотвѣтствуетъ 28 Ноября 1380 г., говоритъ Сильвестръ де Саси.

116) „Cum . . . . . de lo imperao Jharcasso segno, quando elo fu mandao per segno in Solcati, e de lo povo de la ysora de Sorcati" . . . Такъ начинается договоръ,— что Барономъ Сильвестромъ де Саси на Французскомъ выражено такъ: „Avec l'autorisation de l'empereur, autorisation donnée au seigneur Jharcas, quand il fut envoyé à Solcat comme seigneur de la dite ville, et avec celle du peuple de l'île de Sorcat."

117) Въ Италіанскомъ спискѣ: Jharcasso segno, что, по мнѣнію Барона С. де Саси, должно значить

ствовавшимъ отъ имени всѣхъ Генуэзцевъ въ Козаріи и Великаго общества Генуи (de lo grando comun), заслуживаетъ особенное наше вниманіе. — Всѣ вообще Франки, обитавшіе въ Кафѣ и въ поселеніяхъ Генуэзскихъ (in le citay de la grande comun), симъ договоромъ обязывались быть вѣрными и преданными Императору (т. е. Хану), быть пріятелями его друзей а врагами его непріятелей и не принимать въ свои города и свои крѣпостцы (in le soe citay e in le soe castelle) ни его противниковъ ниже тѣхъ которые отъ него отложатся. Въ Кафѣ дозволялось быть (чиновникамъ Ханскимъ) съ правомъ судить приходящихъ туда людей Царскихъ. Консулы обязывались чинить правосудіе всѣмъ (a tuti raxun faran), которые обитали на землѣ города Кафы, а въ самой Кафѣ могъ имѣть пребываніе Ханскій мытарь, для взиманія подати по старому обычаю. Начальникъ же Сорката (Стараго Крыма[118]), отдѣлилъ отъ Имперіи

Tchercas-begh. — Одерико, неизвѣстно откуда взялъ извѣстіе будто бы тогда начальникомъ или владѣльцемъ Солгата былъ какой-то Elias bey, о коемъ, какъ замѣтилъ уже Де Саси, въ договорѣ вовсе не упоминается. См. Notices et extraits XI, 55 et 64.

118) Segno de Sorcati. Сильвестръ де Саси замѣчаетъ, что тутъ Sorcat, писано вмѣсто Solcati, вѣроятно согласно съ правилами Генуэзскаго нарѣчія (patois Génoi·), и въ этомъ же договорѣ мы находимъ Cembaro вмѣсто Cembalo (Балаклава), Ysora вмѣсто Isola (островъ), Consoro вм. Consolo (Консулъ), Bayria, См. Balia (власть). — Такимъ же

(Ханства) и передалъ Генуэзцамъ тѣ 18 селеній (dixoto casay), которыя принадлежали къ Солдаѣ (т. е. къ Судаку), когда Генуэзцы завладѣли оною (что было въ Іюлѣ 1365 г.), и которыя, въ послѣдствіи времени, Мамай [119]) силою у нихъ отнялъ. Равномѣрно и Готѳія съ своими селеніями и своими жителями, которые суть Христіане, отъ Цембара (Балаклавы) до Солдаи, по силѣ сего договора была уступлена Великому обществу (Генуѣ) и отдѣлена (отъ Имперіи, т. е. отъ владѣній Ханскихъ) со всѣми поселеніями, и народомъ, и зем-

---

образомъ употреблялось и Sardaja вмѣсто Soldaja (Судáкъ). См. Ibn Foszlan's und anderer Araber Berichte über die Russen älterer Zeit, — von C. M. Frähn (St. Petersb. 1823. 4), с. 28, въ примѣчаніи.

119) Этотъ Мамай есть безъ сомнѣнія тотъ самый Темникъ Мамай (какъ называетъ его de Guignes), который, властвуя надъ Кыпчакскою ордою, является въ нашихъ лѣтописяхъ съ 1361 года подъ именемъ безбожнаго и поганаго Мамая, и надъ которымъ 8 Сентября 1380 г., на Куликовомъ полѣ, Димитрій Донской одержалъ славную побѣду. Власть его въ томъ же году окончательно разрушена на берегахъ Азовскаго моря Тохтамышемъ. — И этотъ самый Мамай бѣжалъ въ Каѳу, гдѣ Генуэзцы, обѣщавшіе ему безопасность, коварно умертвили его (сл. Карамзина V, 78 и 79). Между Ѳеодосіею и Старымъ Крымомъ донынѣ одинъ большой курганъ носитъ названіе Мамаевой могилы. — Баронъ Сильвестръ де Саси говоритъ: Mamai n'étoit pas Khan du Captchak; mais il exercoit une autorité sans bornes du temps d'Orouskhan et Tocktamich (?), et il paroit même que les Khans étoient dans sa dépendance (Mém. de la classe d'histoire etc. T. III. Histoire p. 115).

лями, и водами. Черкесъ Бей отдалъ ихъ Генуэзцамъ съ обѣщаніемъ и клятвою держать данное слово [120]).

Договоромъ заключеннымъ Генуэзцами въ 1387 году съ другимъ уже начальникомъ или владѣльцемъ Солгата, Каталбогомъ (Кутлугбегомъ [121]) и

---

120) Вотъ Италіанскій текстъ того мѣста, которое относится до уступки Южнаго берега Генуэзцамъ: „....queli dixoto casay li quai eran sotemixi e rendenti a Sodaja quando lo comun pryse Sodaja, poa Mamai segno ge li leva per forsa, queli dixoto sasay sean in la voluntay e bayria de lo comun e de lo consore, e sean franchi da lo imperio. Semeieyoenti la Gotia, con li soy casay e cum lo so povo, li quay sum cristiani, da lo Cembaro fim in Sodaya, sea de lo grande comun, et sean franchi li sovrascriti casay, lo povo cum li soy terren cum le sue aygae. Jharcasso segno a la grande comun ch a donao, e pato elo a fayto et a zurao che in queste parole elo no contradira....“
Баронъ Сильверстръ де Саси переводитъ это такъ: „Les dix-huit villages qui étoient soumis et annexés à Soldaja quand la commune prit Soldaja, et qu'ensuite le seignéur Mamai lui a enlevés de force, seront à la disposition et au pouvoir de la commune et du consul, et affranchis de l'Empire. Semblablement la Gothie, avec ses villages et avec son peuple, lesquels sont chrétiens, depuis Cembalo jusqu'à Soldaja, appartiendra à la grande commune, et les villages susdits seront affranchis (de l'Empire), le peuple ainsi que le terrain et les eaux. Le seigneur Jharcas les a donnés à la grande commune, et il a promis et juré de ne point contrevenir à ces paroles.“

121) Такъ читаетъ Г-нъ Гаммеръ (Freiherr Ios. Hammer von Purgstall) въ Вѣнскихъ Jahrbücher der Literatur, ч. 65 (1821 г., с. 29), гдѣ Читатель найдетъ извѣстіе и о разныхъ другихъ договорахъ заключенныхъ Генуэзцами.

Боя-Беемъ Дарогою [122]), которые къ тому были уполномочены Тохтамышемъ, подтверждены прежнія условія, а вмѣстѣ съ тѣмъ конечно и права Генуэзцевъ на весь Южный берегъ. Деревни принадлежавшія къ Судáку и между 1365 и 1380 годомъ отнятыя у Генуэзцовъ Мамаемъ, вѣроятно были тѣ самыя, которыя въ послѣдствіи времени составляли Кадылыкъ Судáцкій. Нельзя не сожалѣть что онѣ не поименованы въ договорѣ. Если же въ 1365 г. къ Судáку принадлежало 18, а въ 1774 году 19 селеній, то быть можетъ, что одно изъ нихъ новѣе прочихъ, или что одно въ 1380 г., при заключеніи договора, было разорено и токмо въ послѣдствіи времени возобновлено (напр. Капсхóръ [123]), или же одна изъ 19-ти деревень въ XIV вѣкѣ не принадлежала еще къ округѣ Судáцкой. Въ послѣднемъ случаѣ это могла быть Алýшта или Суýкъ-су.

Выше уже (на с. 58), говоря о странѣ Дори, упомянуто о Юстиніанѣ II. Ринотмитѣ, бѣжавшемъ туда (въ 702 г.) изъ Херсона и приглашавшемъ къ себѣ Кагана, главу Козаровъ, которые владѣли только степною частію Крыма. Исторія злощаст-

122) Дарога, по изъясненію Сильвестра де Саси, на Джагатайскомъ языкѣ (en langue Djagatéenne) значитъ: начальникъ замка (Комендантъ). Notices et extraits XI, 62.

123) По словамъ Палласа Капсохоръ значитъ погорѣлое мѣсто. На Ново-Греческомъ *Κάψιμον* пожаръ, а *Χωρειὸν* деревня.

наго варвара Юстиніана II состоитъ въ столь тѣсной связи съ судьбою Греческихъ поселеній въ Крыму, что я считаю нужнымъ поговорить здѣсь объ оной, хотя и не безъ нѣкотораго отвращенія: ибо въ числѣ повѣствованій о событіяхъ оскорбляющихъ человѣчество, исторія Восточныхъ Императоровъ того времени есть конечно одна изъ гнуснѣйшихъ.

Юстиніанъ, воцарившись вторично въ Константинополѣ (въ 702 г.), питалъ въ душѣ своей злобу и желаніе отмстить Херсонцамъ, и прочимъ обитателямъ Крыма, нанесшимъ ему нѣкогда обиды и даже намѣревавшимся его умертвить или предать Апсимару. Въ 708 г. онъ вооружилъ, сколько могъ, большихъ и малыхъ судовъ и послалъ на нихъ до 100,000 человѣкъ въ Крымъ, съ тѣмъ, чтобы истребить всѣхъ жителей Херсона, Воспора и сосѣдственныхъ округъ [124]). Завладѣвъ Херсономъ безъ сопротивленія, войска Юстиніановы немилосердно лили кровь, убивая всѣхъ, за исключеніемъ немногихъ только юношей, которые какъ рабы были розданы воинамъ. Первенствующихъ гражданъ они предали мучительной смерти, а съ остальными отплыли обратно въ Константинополь.

124) His omnibus Stephanum Patricium cognomento Asmictum Ducem praeposuit, cum mandatis, ut Chersonae ac Bosphori vicinarumque praefecturarum populos omnes gladiis conficeret. См. Nicephori Breviarium historicum, p. 29.

Но такъ какъ это было въ Октябрѣ мѣсяцѣ, то ихъ на пути настигла буря, которая погубила до 73,000 человѣкъ. Юстиніанъ, получивши вѣсть объ этомъ бѣдствіи, не только о томъ не сожалѣлъ, но даже очень радовался и вновь собирался послать въ Херсонъ войско, съ тѣмъ чтобы до основанія разорить городъ и вспахать самое пепелище онаго.

Распространившіеся объ этомъ слухи побудили владѣльцевъ или начальниковъ замковъ [125]) привести укрѣпленія въ оборонительное состояніе, запереться и просить помощи у Козаръ. Когда Императоръ это узналъ, то онъ послалъ въ Херсонъ нѣсколько знатныхъ людей съ тремя стами

---

125) *Οἱ δὲ τῶν χωρῶν τούτων ἄρχοντες τῆς φήμης αἰσθόμενοι ἑαυτοὺς ὅσῃ δύναμις ἠσφαλίζοντο. πρὸς δὲ τοὺς Χαζάρεις διαπρεσβεύονται, ὥστε ἐπὶ φυλακὴν τοῦτον λαὸν ἀποστέλλειν, καὶ περισώζειν τοὺς ἐν αὐτοῖς περιλειφθέντας.* (Sed illarum provinciarum Principes ea re perlata diligenter, quod in ipsis fuit, sese muniunt, et ad Chazares Legatos mittunt, ut ad sui custodiam, eorumque, qui supererant, salutem praesidia submitterent. См. Nicephori Breviarium, p. 30). Стриттеръ, вмѣсто illarum provinciarum Principes, пишетъ: Qui castra illa obtinebant, communierunt et concluserunt se, et ad res nouandas contra imperatorem coacti, ad Chaganum in Chazariam delegauerunt, qui praesidium ad sui defensionem exposcerent (См. Memoriae Populorum III, 560). — У Анастасія: Audierunt haec, qui erant ex castris illis, et sese munierunt, coactique contra Imperatorem sapere, miserunt ad Chaganum in Chazariam petentes populum ad custodiam sui. См. Anastasii Bibliothecarii Historia ecclesiastica, p. 122 et 123.

вооруженныхъ воиновъ, для того чтобы тамъ возстановить прежній порядокъ и извинить его предъ Каганомъ. По прибытіи ихъ въ Херсонъ, жители города, впустивъ къ себѣ однихъ начальниковъ, заперли градскія ворота и умертвили ихъ, а остальныхъ отправили къ Кагану, до коего недошедши всѣ они лишились жизни. Недовольствуясь этимъ, Херсонцы и жители прочихъ мѣстъ [126]), въ справедливомъ остервенѣніи отреклися отъ Юстиніана и провозгласили Императоромъ, подъ именемъ Филиппика, какого-то изгнанника, Армянина Вардана [127]). — Умалчивая о гнусной ярости, которую Юстиніанъ явилъ при полученіи этого извѣстія, скажу только, что послѣ исправленія поврежденныхъ кораблей, онъ опять послалъ къ Херсону флотъ, съ повелѣніемъ разорить оный до основанія, ни кому не даруя пощады. Уже войско Юстиніаново завладѣло одною башнею Херсонскою; уже оно разбивало другую осадными своими орудіями — какъ появленіе Козаръ остановило дальнѣйшіе

---

126) Chersonae reliquorumque oppidorum ciues. См. Стриттера III, 562. У Анастасія: Tunc hi, qui Chersonis erant, caeterorumque castrorum Iustiniano quidem mala imprecati sunt. Bardanium vero Philippicum, qui illic fuerat exilio relegatus, etiam ut Imperatorem laudibus extulerunt.

127) Berdanem quemdam (Armenum) exulem Imperatorem salutant; — Bardanem Imp. proclamat, quem mutato nomine Philippicum appellant. См. Nicephori Breviarium, p. 50.

успѣхи его [128]). Флотъ не исполнивъ грозной воли жестокаго своего Царя, не смѣлъ уже возвратиться въ Константинополь, почему онъ и самъ рѣшился признать Императоромъ Филиппика.

Десница правосудія вскорѣ потомъ постигла и Юстиніана, который казненъ смертію: преемникъ же его Филиппикъ царствовалъ только съ 711 по 713 годъ; онъ былъ свергнутъ съ престола и ослѣпленъ.

Но отвратимся отъ этихъ жалкихъ картинъ изнемогающихъ царствъ! — Укрѣпленія Южнаго Крыма, какъ видно, тогда избѣгли гибели; когда же послѣ 835 года Херсонъ былъ лишенъ права избирать себѣ начальниковъ и поступилъ въ число областныхъ городовъ Восточно-Римской Имперіи съ первенствомъ надъ всѣми прочими Греческими поселеніями въ Тавридѣ и самой Цихіи [129]):

---

128) Is mari traiecto, cum iam admoto ariete turrim Centenaresium dictam aliamque non adeo remotam, quae Synagrus nuncupatur, euertisset, Chazarorum aduentu a bello vtrimque cessatum est. Mem. Popull. III, 563. (У Анастасія, на с. 123-й: turrem, quae dicebatur Centinarisia, simul et proximam ejus Syagrum vocatam etc.)

129) По свидѣтельству Константина Багрянороднаго (De administrando imperio, Pars II, cap. 42), царствовавшій съ 829 по 842 г. Императоръ Θеоѳилъ, сталъ назначать отъ себя начальниковъ Херсона, коимъ тамошніе выборные Протевоны должны были повиноваться. Первымъ правителемъ назначенъ былъ Петронъ, тотъ самый, который около 835 г. по-

тогда конечно и Южный берегъ сталъ находиться въ нѣкоторой отъ него зависимости. Зависимость эта однако же могла быть только очень слабая, и покореніе Корсуни въ 988 году Великимъ Княземъ Владиміромъ на Южный берегъ могло имѣть столь же мало вліянія какъ и опустошеніе Херсона Литовскимъ Государемъ Ольгердомъ въ XIV вѣкѣ [130]).

Когда же, по завоеваніи Крестоносцами въ 1204 году Константинополя, на престолъ Византійскій возсѣли Императоры Латинскіе, когда Восточная Имперія раздѣлились на разныя царства, въ числѣ коихъ главнѣйшими именуютъ Никейское, Трапезунтское и Ѳессалоникское, — что тогда воспослѣдовало съ владѣніями Цареградскими въ Крыму? — Объ этомъ молчитъ Исторія, какъ бы о предметѣ небываломъ. Но сему удивляться не должно. Даже Трапезунтъ, имѣвшій своего собственнаго лѣтописца, Михаила Панарета, который сохранилъ память о разныхъ происшествіяхъ случившихся съ 1204 по 1382 годъ [131]), даже

строилъ Козарамъ крѣпость Саркель (См. Lehrberg's Untersuchungen zur Erläuterung der ältern Geschichte Russlands. St. Petersburg, 1816. S. 397). — „И съ того времени до нынѣ, отсюда посылаются въ Херсонъ Стратиги", говоритъ Константинъ Багрянородный.

130) Сл. Карамз. V, 17.

131) См. Iac Ph. Fallmerayer, Gesch. des Kaiserthums von Trapezunt (München 1827, 4.), гдѣ авторъ въ предисловіи говоритъ: Unter den zum Theil noch un-

Трапезунтъ, говорю, не можетъ представить намъ полнаго списка своихъ Императоровъ. — Въ немъ конечно всемірная исторія большой надобности не имѣетъ; но тѣмъ болѣе важны такія свѣдѣнія для исторіи мѣстной. И какой, хотя мало образованной человѣкъ, не желалъ бы знать, что́ происходило въ томъ краю, гдѣ судьба ему самому опредѣлила проживать дни свои? Для отечественнаго же дѣеписателя мѣстныя историческія извѣстія тѣмъ важнѣе, что чрезъ нихъ онъ получаетъ понятіи о предметахъ и обстоятельствахъ, нерѣдко заставляющихъ его вовсе перемѣнить или покрайней мѣрѣ измѣнить образъ своего воззрѣнія на бытъ временъ прошедшихъ. — Молчаніе исторіи въ этомъ случаѣ неудивительно. Тогда, въ первой половинѣ XIII вѣка, для Европы готовились событія новыя, переворотъ ужасный, долженствовавшій пробудить ее къ новой жизни. Изъ нѣдръ Азіи двинулись на Западъ толпы Татаръ и Мон-

---

durchforschten Griechischen Handschriften des Senators Recanati war ich so glücklich die Chronik des trapezuntischen Geheimschreibers Michael Panaretos aufzufinden, in welcher man Nachweisungen über Namen, Alter, Regierungszeit, Familien-Verhältnisse und Palast-Revolutionen, so wie hie und da über einzelne Kriegsthaten der Kaiser von Trapezunt, vom Iahr 1204 bis auf das Iahr 1350 kurz und ohne innere Verbündung; reichhaltiger aber und besser geordnet, von da bis 1382, dem 32 Regierungs-Jahre Alexis III, mit genauen genealogischen und chronologischen Bestimmungen finden kann.

головъ и предвѣстія объ нихъ заставляли содрогаться историка. Взоры всѣхъ и каждаго обратились къ Востоку — и, событія современныя погружались во тьму забвенія предъ мыслію о грозящей будущности. — Византійскія владѣнія въ Крыму, Херсонъ и Южный берегъ (*Τὰ κάστρα τῶν κλιμάτων* [132]) или *παραθαλασσιὰ* [133]) и Воспоръ тогда конечно, подобно Эпиру [134]), сдѣлались добычею Топарховъ (мѣстныхъ владѣльцевъ), вѣроятно бывшихъ правителей и можетъ быть лицъ Царской крови. Соображая между собою извѣстія о томъ,

1) что Императоръ Мануилъ Палеологъ, царствовавшій съ 1391 по 1425 годъ, четвертому изъ своихъ сыновей, Константину — тому самому несчастливцу, который былъ убитъ при взятіи

132) См. выше примѣч. 61.

133) См. ниже въ статьѣ объ Инкерманѣ.

134) Въ Эпирѣ, отчизнѣ Шкипетаровъ (Албанцевъ), которые нынѣ заселили почти всю древнюю Грецію, господствовали особые Топархи (вѣроятно носившіе титулъ Деспотовъ). Изъ нихъ извѣстнѣйшій былъ Θеодоръ Ангелъ (Комнинъ), тотъ самый, который въ 1217 г. плѣнилъ и умертвилъ коронованнаго въ Римѣ Византійскимъ Императоромъ Графа Петра Куртенайскаго (Petrum Altisiodorensem Comitem), и послѣ того, завладѣвъ землями доставшимися Маркизу Монферратскому, короновался Императоромъ въ Салоникѣ (in urbe Thessalonicensi); но въ послѣдствіи времени былъ заточенъ въ Болгарскую темницу и тамъ ослѣпленъ. См. Du Cange, Familiae Augustae Byzantinae p. 169 и Engel's Gesch. des alten Pannoniens und der Bulgarey S. 408 f.

Цареграда Турками, въ 1453 году, — далъ было въ удѣлъ Черноморскія страны граничившія съ Козаріею (слѣдственно Крымскія владѣнія) — [135]);

2) что однакоже Константинъ едвали когда либо самъ былъ въ Крыму. Покрайней мѣрѣ находившійся уже при отцѣ его, а потомъ и при немъ самомъ, Византійскій писатель Франца свидѣтельствуетъ о томъ, что Константинъ въ Декабрѣ 1428 г. былъ въ Пелопоннисѣ, которымъ онъ сталъ вполнѣ владѣть послѣ брата своего Ѳеодора, въ концѣ 1444 года [136]);

3) что донынѣ уцѣлѣвшій камень съ Греческою надписью 6936 (1427) года именуетъ какого-

---

135) См. Io. Ducae, Historia Byzantina. Тутъ въ гл. XXIII, на с. 74 и 75 Пар. изданія, сказано: Imperator equidem Manuel sex masculorum prole auctus erat, quorum primus erat Johannes, qui a patre Romaeorum Imperator coronatus et designatus est. Secundus Theodorus, quem Lacedaemonis Despotam constituit; tertius Andronicus Thessaliae imperavit. Quartus Constantinus regiones ad Pontum sitas Chazariae finitimas sortitus est (въ Греч. подлинникѣ такъ: *ὁ τέταρτος Κωνσταντῖνος, ὃς καὶ τὰ ποντικὰ μέρη τὰ πρὸς Χαζαρίαν ἐκληρώσατο*): quintus Demetrius, sextus Thomas, qui quod infantes essent, in domo patris educabantur. Послѣдній сей Ѳома, былъ отецъ Царевны Софіи (Zoe Palaeologina, quibusdam Sophia nuncupata, говоритъ Дюканжъ, тамъ же на с. 202-й,) супруги Великаго Князя Іоанна III Васильевича.

136) См. Georgii Phranzae, Protovestiarii Chronicon ab an. 1259 ad a. 1477; Lib. II, cap. 1 et 18. Прежде того, вскорѣ послѣ перваго прибытія Константина въ Пелопоннисъ, ему уступлена была Востица съ принадлежащими къ ней окрестностями (См. тамъ же гл. 2).

то Алексѣя владельцемъ города Θеодора (Инкермана?) и морскаго берега [137]), и что на этомъ же камнѣ изсѣчена половина двуглаваго орла;

4) что безъ сомнѣнія этотъ Топархъ Алексѣй есть тотъ самый Dominus de Lotedoro, которому, по свидѣтельству Стеллы, въ 1433 году, Балаклавскіе Греки, въ слѣдствіе заговора, подчинили крѣпость (Castrum Cimbaldi), состоявшую во владѣніи Генуэзцевъ [138]);

5) что по извѣстіямъ, собраннымъ Броневскимъ [139]), крѣпость Инкерманская была построена

---

137) *Λιθέντης πόλεως Θεοδωροῦς καὶ παραθαλασσιᾶς.* — Камень этотъ лежитъ въ саду деревни Собла, принадлежащей нынѣ Е. С. Графинѣ Лаваль. См. ниже въ статьѣ объ Инкерманѣ.

138) См. XVII тома Мураторіева собранія: Rerum Italicarum scriptores (Mediolani, 1730, fol.), въ отдѣленіи: Georgii Stellae ejusque fratris Johannis Annales Genuenses, подъ 1433-мъ годомъ, на с. 1311 и 1312, гдѣ объ Алексѣѣ сказано: Nobilis de Graecorum progenie, qui vulgo Dominus de Lotedoro dictus est, et proprio nomine Alexius vocatus est. — У Юстиніани онъ названъ: Alessio signor del Thedoro; у Фоліеты: Alexius Graecus, Theodori Dominus.

139) Броневскимъ я называю здѣсь, и во всякомъ случаѣ, описателя Татаріи, который извѣстенъ въ ученомъ свѣтѣ болѣе подъ именемъ Броніовіуса по сочиненію: Martini Broniovii de Biezdzfedes, ad Tartarum legati, Tartaria (или Descriptio Tartariae). Этотъ Marcin Broniewski, Секретарь Польскаго Короля Сигизмунда Августа, былъ дважды посланъ къ Татарамъ отъ Короля Стефана, и собранныя имъ свѣдѣнія впервые были напечатаны на Латинскомъ языкѣ въ Кельнѣ 1595 года. См. Felixa Bentkowskiego Hystorya literatury Polskiey (w Warszawie), ч. I, с. 349 и II, 626 и д. Съ этого

вѣроятно Греками, какъ это доказывали и существовавшія еще въ его дни Греческія надписи и гербъ, изсѣченные надъ вратами и на нѣкоторыхъ зданіяхъ [140]);

6) что, по его же Броневскаго извѣстіямъ, въ Мангупѣ, не за долго до взятія онаго Турками (въ 1475 г.), имѣли пребываніе какіе-то Греческіе начальники (Duces), родственники Византійскихъ или Трапезунтскихъ Императоровъ, которые лѣтъ за 110 до его прибытія въ Крымъ, отвезены въ Константинополь и тамъ, въ царствованіе Султана Селима (слѣдственно между 1512 и 1520 годами?), жестокимъ образомъ преданы смерти [141]);

7) что еще въ 1475 году, какъ явствуетъ изъ дѣлъ Крымскихъ, хранящихся въ Московскомъ главномъ архивѣ, въ Мангупѣ былъ Князь Исайко (Исаакъ), предлагавшій дочь свою въ невѣсты Князу Іоанну Іоанновичу, сыну Великаго Князя Іоанна III Васильевича, который поручалъ своему Московскому послу развѣдать сколько тысячъ золотыхъ владѣтель Исайко готовилъ въ приданое за своею дочерью [142]). — Карамзинъ при этомъ случаѣ говоритъ, что Султаны Турецкіе присылали

перваго изданія сочиненіе Броневскаго перепечатано и Швандтнеромъ (Schwandtner, Scriptores rerum Hungaricarum; Vindobonae 1766. 4; P. III, p. 113 sq.).

140) См. ниже въ статьѣ объ Инкерманѣ.

141) См. ниже въ статьѣ о Мангупѣ.

142) Карамзинъ VI, 89 и примѣч. 125.

къ намъ Князей Мангупскихъ послами, и что сіи Князья были Греки (о чемъ см. ниже, подъ статьею: Мангупъ); — соображая, говорю, все это, мы видимъ, что Генуэзцы владѣли Кафою и Южнымъ берегомъ только до Балаклавы; но далѣе власть ихъ не простиралась, и Югозападный край полуострова, вмѣстѣ съ Херсономъ, оставался владѣніемъ Греческимъ, и вѣроятно былъ управляемъ намѣстниками и родственниками царскими. Съ другой же стороны полуострова и Воспоръ долго состоялъ подъ покровительствомъ Византійцевъ. До какихъ мѣстъ однако же простирались предѣлы тѣхъ или другихъ владѣній, этого рѣшительно сказать нельзя, если не полагать что они въ среднихъ вѣкахъ оставались по старому, или если въ этомъ отношеніи не повѣрить безъ дальнѣйшихъ доказательствъ словамъ Формалеони, который говоритъ, что нѣкогда какъ царство Воспорское такъ и владѣнія Херсонцевъ простирались до горы Чатырдáга [143]).

143) Gli abitatori di Cherson (говоритъ Формалеони) aveano estesi i confini del loro territorio nella Tauride verso Occidente (чит. Oriente) fino ai piedi della montagna di Trapezunte, o della Tavola, anticha frontiera del dominio dei Rè del Bosforo Cimmerio. См. Storia filosofica, e politica della navigazione, del commercio e delle colonie degli antichi nel mar Nero. Opera di V. A. Formaleoni. Venezia, 1789. 8. cap. 22; T. II, p. 82. — Но предѣлы этихъ двухъ владѣній не рѣдко измѣнялись. Такъ на примѣръ въ первомъ вѣкѣ по Р. Х. и Югозападный Крымъ зависѣлъ отъ Царей Воспорскихъ. Nunc sub regibus Bosporanorum, quos Romani constituerunt, omnia sunt, говоритъ Страбонъ (VII, 312).

На Южномъ берегу между тѣмъ господствовали Генуэзцы, которые, безъ сомнѣнія, не разоряли укрѣпленій построенныхъ уже до ихъ прибытія въ Крымъ. Польза и необходимость береговыхъ укрѣпленій въ тѣхъ мѣстахъ были конечно чувствуемы особенно въ началѣ XIV вѣка, когда Туркоманскіе Эмиры Синопы, по разрушеніи Иконійскаго Султанства, подъ покровительствомъ Таврическихъ Монгольскихъ Хановъ, основали на берегу Чернаго моря сильное царство, и, занимаясь морскими разбоями, дѣлали также высадки на берегахъ Понтійскихъ. Такъ на пр. вскорѣ послѣ 1306 года, въ 22-е лѣто царствованія Трапезунтскаго Императора Алексѣя II, т. е. около 1318 г. по Р. Х., эти грабители вышли на берегъ близъ Трапезунта и сожгли предмѣстія города [144]). Такимъ злодѣйствамъ вѣроятно воспро-

На противъ того, подъ конецъ царствованія Діоклетіана (около 304 г. по Р. Х.), Херсонцы, по требованію его полководца Констанція, бывшаго потомъ Императоромъ, завладѣли было городомъ Воспоромъ (древнею Пантикапеею, что нынѣ Керчь), и когда, во дни Императора Константина Великаго, Воспорцы хотѣли имъ за это отмстить, то они разбили ихъ на мѣстѣ называемомъ Кафою (Καφᾶ), которое тогдаже и назначено границею Херсонскихъ владѣній. См. Constantini Porphyrogeniti, de administrando imperio P. II, cap. 53, p. 145.

144) См. Fallmerayer, Geschichte des Kaiserthums von Trapezunt, S. 164. — Самая Трапезунтская Имперія разрушена Мухаммедомъ II, въ 1462 году, послѣ 258-ми лѣтняго существованія (со временъ Алексѣя Комнина, перваго своего Императора, съ 1204 года).

тивились Генуезцы, которые въ 1340 году погубили Синопскій флотъ и у одиннадцати судовъ отняли приобрѣтенную ими добычу [145]), а въ 1445 г. сами хвалились тѣмъ, что они болѣе ста лѣтъ были покровителями всего Чернаго моря и не терпѣли разбойниковъ [146]). Они же конечно поддерживали и укрѣпленія Южнаго берега. Послѣ 1453 года, — когда Турки, овладѣвшіе Константинополемъ, начали возбранять Генуэзцамъ проѣздъ чрезъ Воспоръ Ѳракійскій и покушались истреблять ихъ суда, — жители разныхъ другихъ слабо укрѣпленныхъ мѣстъ при Черномъ морѣ, стали сосредоточиваться въ Кафѣ, для вящшаго своего обезпеченія [147]). Все это дозволяетъ думать что укрѣпленія Южнаго берега не только существовали, но даже были поддерживаемы, до второй половины XV вѣка, и разрушены тогда только, когда, вмѣстѣ съ Кафою (въ 1475 г.), и вся эта страна сдѣлалась добычею Турковъ. — Но не удивительно ли, что о цѣломъ, систематическимъ порядкомъ устроенномъ рядѣ укрѣпленій, существовавшихъ не менѣе девяти столѣтій, исторія сохранила для насъ однѣ токмо извѣстія случайныя, догадочныя?

---

145) См. Castigatissimi Annali di Genoa (Agostini Iustiniani Vescovi di Nebio); Genoa 1537. fol. на оборотѣ 129 листа, подъ 1340 годомъ. Морскаго грабителя, владѣвшаго этимъ флотомъ, Юстиніани называетъ Ialabi (не Челеби ли?).

146) Müller's Sammlung Rußischer Geschichte II, 13.

147) См. тамъ же II, 20.

*

Остается замѣтить, что Греки обитали и имѣли церкви не только въ тѣхъ мѣстахъ, которыя до Кючюкъ-Кайнарджийскаго мира принадлежали Турціи; и за чертою этихъ владѣній донынѣ существуютъ явные признаки ихъ прежнихъ жилищъ. Въ самой столицѣ Ханской, въ Бакчисараѣ, одно предмѣстіе — долина подъ Успенскимъ монастыремъ, — носила названіе Маріанополя, и была обитаема Греками, которые около 1780 года, вмѣстѣ съ собою перенесли на Сѣверные берега Азовскаго моря и имя прежняго своего поселенія [148]). Развалины церквей, могилы Греческія и названіе урочищъ сверхъ того свидѣтельствуютъ, о прежнемъ пребываніи Грековъ въ деревняхъ Ташъ Баскáнъ-Сюйрéнѣ, Керменчикѣ, Лáкѣ, Шюрѣ, Біасалѣ, Улý-Салѣ, Мáнгушѣ, Бешýѣ, Аянѣ, Сартанѣ, Орталáнѣ, и въ двухъ деревняхъ именуемыхъ Енисалá, изъ коихъ одна лежитъ на правой сторонѣ рѣки Ангáра, а другая при рѣкѣ Тунасѣ, по пути изъ Карасубазáра въ Ускютъ.

---

148) Тамъ мы находимъ не только Маріуполь, который въ оффиціальныхъ бумагахъ прошедшаго вѣка назывался Маріанополемъ, но и не мало названій Крымскихъ селеній, оставленныхъ Греками, на пр.

Бешевъ,
Богатырь,
Енисала большая,
— — — малая,
Камара,
Карань,
Кременчугъ (Керменчикъ?) старый,
Кременчугъ (Керменчикъ?) новый, Дортоба (Дёртъ - Оба?) тожъ,
Ласпи,
Мангушъ,
Сартана,
Старый Крымъ,
Стиля,
Улаклы,
Урзуфъ (Зеленое тожъ),
Чердаклы,
Чермалыкъ и
Ялта.

На издаваемой нынѣ при Главномъ Штабѣ Е. И. В. Картѣ Западной Россіи, въ тѣхъ мѣстахъ показаны еще селенія:

Бол. Каракуба и
Нов. Каракуза (такъ; Гончариха тожъ).

Но изъ Крыма ли перенесены эти названія — мнѣ неизвѣстно.

СПИСОКЪ УКРѢПЛЕНІЯМЪ

и

другимъ военнымъ пунктамъ, находившимся въ полуденной части Крыма, по овѣ стороны горъ, между Ѳеодосіею и Севастополемъ.

I.

ОТУЗСКОЕ УКРѢПЛЕНІЕ

лежитъ ниже Отуза, за $\frac{3}{4}$ часа пути отъ деревни у самаго моря, съ правой стороны рѣчки, на отдѣльно стоящемъ холмѣ значительной высоты. Входъ (А) въ оное, какъ видно изъ представляемаго здѣсь примѣрнато плана [149]),

---

149) Говорю примѣрнаго, ибо какъ это, такъ и разныя другія укрѣпленія, были обмѣрены лишь шагами, и планчики ихъ наскоро накинуты на бумагу, большею частію такъ, что верхняя часть чертежа обращена болѣе или менѣе къ Сѣверу. Только три плана сняты надлежащимъ порядкомъ искусными Инженерами, по приказанію Е. С. Графа М. С. Воронцова, именно: укрѣпленій Демерджинскаго, Алуштинскаго, и Алупкинскаго.

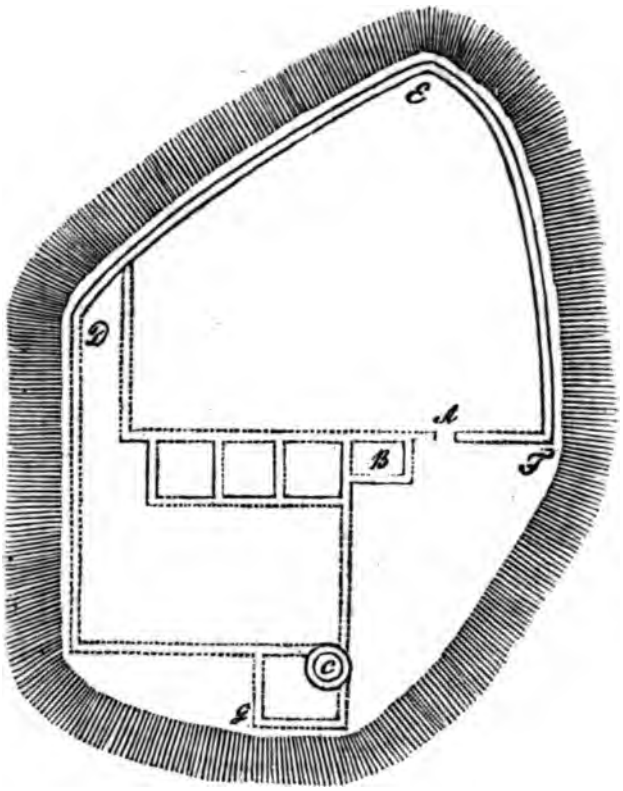



защищался четвероугольною башнею (B). Сверхъ того, со стороны моря была еще другая, круглая башня (C). Нынѣ въ одномъ только мѣстѣ (D) уцѣлѣла частица стѣны, вышиною въ два аршина, а въ другомъ (G), вышиною съ небольшимъ на аршинъ; по всѣмъ же прочимъ линіямъ видны, болѣе или менѣе, одни только слѣды основаній.

Эта крѣпостца примѣчательна въ особенности потому, что она съ полуденной стороны горъ, есть крайняя къ Востоку лежащая, и та, коей слѣды примѣтны явственнѣе нежели слѣды многихъ другихъ береговыхъ укрѣпленій.

Географы XIV, XV и XVI вѣковъ около этихъ мѣстъ показываютъ поселеніе, которому они даютъ названіе:

Calitera (на картѣ 1367 года [150]),
Gallitra (на картѣ 1480 г.),
Calittu (на картѣ 1487 г.),
Callistra (на картѣ 1497 г.),
Calitta (на картѣ 1514 г.), или
Catolica (на картѣ 1570 года).

Оріенталистъ Гаммеръ, въ Вѣнскихъ литературныхъ лѣтописяхъ, признаетъ Каллиту мѣстомъ весьма примѣчательнымъ потому, что, по словамъ Нубійскаго Географа (Эдриси или Идриси), который называетъ оное Джалитою, это было первое обиталище Комановъ (т. е. Половцевъ), доказывающее что жилища Готѳовъ простирались къ Востоку еще за самый Судáкъ [151]).

150) Подробнѣе объ этихъ картахъ будетъ говорено ниже, въ особой статьѣ, если получатся изъ Вѣны ожидаемыя мною выписки и замѣчанія.

151) Вотъ его слова: Zwischen Soldaia und Kaffa folgen die drey Oerter Meganome, Callitra (auf der Wolfenbüttel'schen Karte Callita) und Perfidema. Callita ist sehr merkwürdig, weil dasselbe beym Geographus Nubiensis als Dschalita, und als der erste Ort des Landes der Kumanen vorkömmt, so

Такъ какъ донынѣ издано одно только извлеченіе изъ Нубійскаго Географа, то я старался было получить полныя выписки тѣхъ мѣстъ изъ этого писателя, которыя относятся до моего предмета. Для этого я не разъ уже писалъ въ Англію, гдѣ теперь готовится полное изданіе Идрисія. но желаніе мое еще не могло быть исполнено. Есть впрочемъ около Отýза урочище, котораго названіе напоминаетъ о Джалитѣ или Галитѣ; это небольшая тѣснина, по пути отъ деревни къ морю, именуемая Ялы́-Богазы́. Скала тутъ нѣсколько стѣсняющая Отýзскую долину, находится за ¼ часа пути ниже деревни, съ правой руки (ѣдучи внизъ); другая ей противулежащая скала называется Аязмá-Кая́ или Кильсé-Кая́, по находившейся здѣсь церкви, которой развалины еще существуютъ, и которая показана также на картѣ.

---

daß die Wohnsitze der Gothen von Cenbalo bis über Soldaia hinaus sich erstreckten. См. Вѣнскія Jahrbücher der Literatur, Bd. 65, S. 11 (Wien 1834. 8). Тамъ же (на с. 16-й) Гаммеръ говоритъ: Der Geographus Nubiensis, — der seine europäische Geographie augenscheinlich aus italienischen Quellen und Seekarten zusammentrug, und welchem Ibn Chaldun, so wie das Dschihannuma dem Mercator und andern europ. Geographen des Mittelalters, nachgeschrieben, — nennt als Sitze der Kumanen zuerst Dschalitta (Galitta) und hierauf Gharuri, Bertabiti, Lebadda, Schalusta (Lasta oder Lusta) und Scholtatie (Soldaia). Als die der russischen Gränze nächst gelegene Stadt des Kumaneulandes nennt er die Stadt Nabi.

Эта статья находилась уже въ Типографіи, когда мнѣ наконецъ удалось получить изъ Кіевской губерніи напечатанное въ Одессѣ, въ 1831 году, сочиненіе пок. Ив. Павл. Бларамберга: De la position des trois forteresses Tauro-Scythes, dont parle Strabon (36 с. въ 8, съ картою, планами и копіями съ надписей изсѣченныхъ на камнѣ и рисунками). Тутъ, въ числѣ приложеній, находится и примѣрный планъ Отузскаго берега подъ заглавіемъ: Tracé approximatif d'une portion du rivage du port présumé des Tauro-Scythes, à cinq verstes Sud-est d'Otouss.

Не входя въ подробности изслѣдованій Г-на Бларамберга, я долженъ сказать, что онъ, признавая Тавро-Скиѳіею, которою владѣлъ Скилуръ, весь Южный берегъ отъ Балаклавы до окрестностей Ѳеодосіи, говоритъ, что изъ поименованныхъ Страбономъ трехъ Тавро-Скиѳскихъ крѣпостей, Палакіонъ лежалъ на Западныхъ предѣлахъ при нынѣшней Балаклавѣ, Неаполь по срединѣ, при Симферополѣ, а Хавонъ на Восточной оконечности Тавро-Скиѳскихъ владѣній, именно близъ Отуза [152]). При взглядѣ на планъ Г-на Бларамберга,

152) Эти три укрѣпленія Страбонъ (VII, 312) именуетъ изъ числа тѣхъ, которыя были построены Скилуромъ и его сыновьями, для того, чтобъ имѣть сборныя мѣста во время войны съ Митрадатомъ Евпаторомъ, царствовавшимъ въ Понтѣ съ 123 по 64 годъ до Р. Х.

нѣтъ сомнѣнія, что онъ въ нашемъ Отузскомъ укрѣпленіи видитъ слѣды древняго Хавона (*Χαῦον*). Это же, по его мнѣнію, то самое мѣсто, которое жившіе въ XVII вѣкѣ землеописатели Мелетій и Сансонъ называютъ испорченнымъ, якобы изъ слова Отузъ именемъ Тузла, и откуда Генуэзцы брали камень для построенія крѣпости Кафы. Но почему же Г-мъ Бларамбергъ не предпочелъ думать, что то мѣсто, откуда Генуэзцы брали камень, есть нынѣшняя гора Опукъ, близъ коей, на картѣ Мухина, показана опустѣвшая деревня Тузла́, и гдѣ, по мнѣнію самаго Г-на Бларамберга, нѣкогда стоялъ древній Киммерійскій городъ (*Κιμμερικὸν, πόλις* [153]).

---

153) Мнѣніе это Г. Бларамбергъ изложилъ въ писанныхъ имъ и одобренныхъ Имп. Академіею Наукъ статьяхъ: Observations sur quelques points relatifs à la Géographie ancienne de la Tauride, которыя однакоже, по случаю кончины его, не были напечатаны. Упоминаетъ объ этомъ мнѣніи и Г-нъ Taitbout de Marigny, въ книгѣ: Portulan de la mer Noire et de la mer d'Azov, ou description des côtes de ces deux mers, à l'usage des navigateurs (Odessa, 1830. 8), на стр. 73-й. — Опукъ, какъ извѣстно, есть гора, находящаяся на мысу, который у Мухина названъ Елкенъ Кая, а на картѣ Чернаго моря, составленной въ Гидрографическомъ Депо и гравированной въ 1829 году: Мысъ Кара (на картѣ Лейт. Будищева, 1817 года, подписано: М. Каракъ). Передъ этимъ мысомъ, верстахъ въ пяти отъ берега, въ морѣ лежатъ камни Ялчанъ, Елчанъ, или Елкенъ-Кая, которые, вѣроятно по сходству своему съ кораблями идущими подъ парусами, называются также Karavia (отъ Ново-Греч. *Καράβι*, корабль). — Въ под-

Впрочемъ какъ Формалеони [154]), такъ и Бларамбергъ, не противятся тому, что имя Хавонъ могло перероди́ться въ Кафа (*Καφᾶ*), названіе которое мы встрѣчаемъ дважды у Константина Багрянороднаго, въ повѣствованіяхъ о происшествіяхъ IV вѣка по Р. Х. [155]). Въ такомъ случаѣ одчакоже не должноль бы думать, что Хавонъ лежалъ на мѣстѣ нынѣшней Ѳеодосіи? —

II.

ТАШЪ-ХАПУ. ХАБАХЪ ТАШЪ.

Разстояніемъ отъ Оту́за на 1¼ часа, по пути къ Старому Кры́му, находится урочище Ташъ-

---

твержденіе того, что Генуэзцы тутъ-то преимущественно брали камень для своихъ построекъ, я могу здѣсь привести слова Г-на Академика Кёлера, который, говоря объ Опукѣ, излагаетъ слѣдующее мнѣніе: Höchst wahrscheinlich sind die Steine der Mauern, die zuletzt den Felsen befestigten, nebst denen der alten Stadt Kimmerium, die am Fusse desselben lag, zum Aufbau von Kaffa gebraucht, oder späterhin von den Türken weggeschafft worden. См. Serapis; St. Petersburg, 1822. 8. S. 424, въ статьѣ: Das Königliche Schloss des Bosporus und die Stadt Gargaza auf der taurischen Halbinsel. — Да и не естественно, чтобы Татарское слово Отузъ (тридцать), при изуродованіи измѣнилось въ Тузла́ (Такъ въ Крыму и въ Босніи называются мѣста, гдѣ изъ озеръ добывается соль.

154) См. Storia della navigazione etc., гдѣ авторъ, въ I-й части, на с. 217, Тавро-Скиѳскія крѣпости называетъ Palacio, Cafo e Neapoli; а во II ч., на с. 83-й, онъ же пишетъ: Cavo o Caffa.

155) Constantini Porphyrog. de adm. Imperio, P. II, cap. 53, p. 148. См. выше, примѣчаніе 143.

Хапу́ (каменныя ворота), и сверхъ того выше Отуза, по теченію рѣчки, есть урочище Хаба́хъ Ташъ [156]). Послѣднее, на картѣ Мухина, было названо разореннымъ Отузомъ. Дороги, ведущія, изъ Хаба́хъ-Та́ша и Ташъ Хапу́ въ Ѳеодо́сію, сходятся около Дарлы́ка (тѣснины).

III.

ЭЛТИГЕНЪ.

За 10 минутъ пути къ Сѣверу отъ деревни Козъ, при Отузской дорогѣ, близъ Деликлы́ Кая́ (диравой скалы), находятся слѣды древней стѣны, которая была кладена на известкѣ, толщиною въ 18 вершковъ, а въ недальномъ разстояніи отъ оной и явныя примѣты Греческой церкви. Донынѣ уцѣлѣлъ остатокъ этой стѣны, вышиною сажени въ двѣ, при мѣстѣ гдѣ вѣроятно находились ворота. Она шла отъ скалы по верху бугра до обрыва, гдѣ и оканчивалась при тѣсномъ непроходимомъ ущельи, чрезъ которое проходитъ скала Элтиге́нъ-Кая́. Вся длина ея простиралась шаговъ отъ 35-ти до 40-ка, не болѣе [157]). Полагая, что эта стѣна, стоя́-

156) См. выше, примѣчаніе 17-е.

157) Палласъ объ этой стѣнѣ упоминаетъ такъ: Der zerrissene Kamm (Eltegenn) zeigt oben eine alte, quer über einen Rücken gezogene Festungsmauer, und dessen äußerstes Ende gegen NW. erhebt sich mit einem dreyspitzigen Felsen (Madschil), der schräg mit einem dreyeckigen Loche durchbrochen ist, durch welches man hindurch sehen kann (Bem. II, 205).

щая на мѣстѣ, съ двухъ сторонъ (отъ NO и SSW) доступномъ, могла быть сооружена для удержанія набѣговъ отъ Сѣвера и Востока, я искалъ продолженія оной къ Западу отъ скалъ здѣсь изображаемыхъ; но не могъ найти никакихъ дальнѣйшихъ слѣдовъ прежнихъ построекъ.

Видъ Южной оконечности ряда скалъ именуемыхъ Элтигенъ Кая, съ Козской стороны.

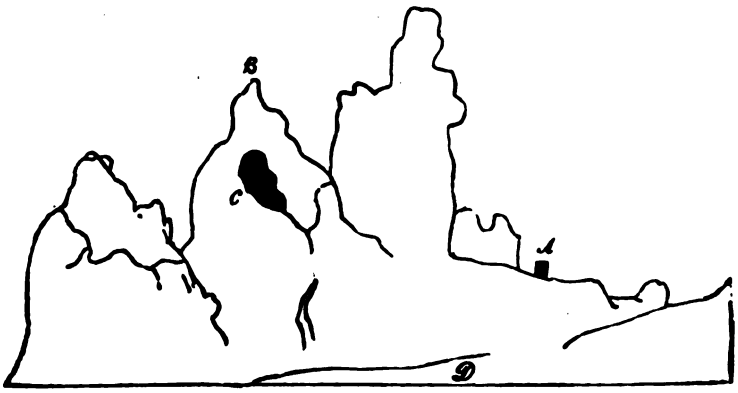

A. Исаръ, остатокъ стѣны.

B. Деликли Кая (диравая скала [158]).

C. Сквозная дира.

D. Елтигенъ Мейданъ; площадка, гдѣ среди гробницъ, примѣтно основаніе древней церкви, которой стѣны были кладены на известкѣ.

---

158) Эта скала изображена съ другой стороны, при Досугахъ Крымскаго Судьи П. И. Сумарокова, на рисункѣ представляющемъ Козскія окрестности.

П. И. Сумароковъ полагаетъ что можетъ быть Кóзы суть древняя Козія [159]), въ коей, якобы по словамъ Формалеони, какой-то Баптиста де Гандино въ 1429 г. былъ Генуэзскимъ Капитаномъ. Но Формалеони объ этомъ, сколько мнѣ извѣстно, не упоминаетъ, и я не могъ доискаться откуда Г. Сумароковъ почерпнулъ это извѣстіе, котораго подъ 1429 годомъ нѣтъ ни у Стеллы, ни у Юстиніани, ни у Фоглієты [160]). Впрочемъ Козъ есть также Половецкое имя, сохраненное для насъ въ Словѣ о полку Игоревѣ [161]).

---

159) Кóзы не есть ли древняя Гозія или Готія (?), говоритъ тутъ же сочинитель „Досугъ" ч. II, на с. 237-й.

160) Поименованные тутъ писатели оставили по себѣ слѣдующія сочиненія:

1. Georgii Stellae, Annales Genuenses ab anno 1298 usque ad finem anni 1419 deducti, et per Johannem Stellam ejus fratrem continuati usque ad annum 1435. Въ Мураторіевомъ собраніи: Rerum Italicarum Scriptores T. XVII, (Mediolani 1730, fol.) p. 945 — 1518. Георгій Стелла умеръ отъ чумы въ 1420 или 1421 году.

2. Castigatissimi annali con la lora copiosa tavola della Ecclesia et Illustrissima Republica di Genoa. da fideli et approuati Scrittori, per el Reuerendo Monsignore Agostino Giustiniano Genoese Vescouo di Nebio accuratamente racolti и пр. Genoa, 1537, на 282 полулистахъ, въ листъ.

3. Vberti Folietae, Patricii Genuensis, Historiae Genuensium libri 12. въ Гревіевомъ собраніи (Io. Georgii Graevii, Thesaurus antiquitatum et historiarum Italiae; (Lugd. Batav. 1704, fol.) T. I, p. 1 — 743. (Ub. Foglieta † 1581).

161) См. Карамз. III, пр. 70. Слово Козъ, Кюзъ или Гіёзъ, на разныхъ Турецкихъ языкахъ значитъ глазъ; Кокъ-Козъ (названіе деревни) по этому „синій глазъ."

IV.

ТАШЪ-ХАБАХЪ,

то есть: каменный затворъ, или каменныя ворота; такъ называется мѣсто по пути изъ Козъ къ Таракта́шу, вправо, за версту отъ дороги, и верстахъ въ двухъ отъ послѣдней изъ поименованныхъ деревень.

V.

ХАПЛАРЫНЪ БОГАЗЪ.

Съ другой стороны Таракта́ша, т. е. при дорогѣ ведущей изъ этой деревни въ Кутла́къ, и какъ изъ Таракта́ша, такъ и изъ Суда́ка, въ Караґа́чскій лѣсъ, есть тѣснина именуемая Хаплары́нъ Бога́зъ. Скала, при коей находится ущелье и дорога по оному пролегающая, называется Хаплары́нъ Кая́ или Капулары́нъ Кая́ [162]), что значитъ дверная или привратная скала [163]).

Ѣдучи изъ Кутла́ка въ Суу́къ-Су, эта скала остается вправо, такъ что Кутла́цкая дорога, менѣе

---

162) Палласъ, говоря о дорогѣ изъ Кутла́ка въ Суда́къ, такъ упоминаетъ объ этой скалѣ: Hohe Koppe von stinkendem Kalkfelsen, Kaplaren-Kajassi. — Далѣе внизъ, съ этою скалою соединена скала Сары Кая, за которою слѣдуетъ Хартъ Кая. Всѣ онѣ, когда ѣдишь изъ Кутла́ка или изъ Суукъ-су къ Таракта́шу или Суда́ку, остаются влѣвѣ при дорогѣ, и на лѣвомъ берегу рѣчки.

163) Капу по Тур. дверь; Капамакъ, запирать; Каплу, покрытый.

нежели за полверсты отъ скалы вверхъ, дѣлится на двое: Сууксу́ская дорога лежитъ вверхъ по рѣкѣ Караґа́чъ (которой даютъ также названіе Фундуклы́), а путь къ Судаку слѣдуетъ по теченію той же рѣчки внизъ, будучи годенъ и для колесной ѣзды. Отъ Таракта́ша до Хаплары́нъ Бога́за верстъ 6 или 7, а до Караґа́чскаго лѣса верстъ 10. До Кутла́ка отъ этой тѣснины съ небольшимъ часъ пути, а до Суу́къ-су безъ малаго два часа.

Рѣчка Караґа́чъ, принявъ въ себя рѣчку Махаи́лъ-Ёзе́нъ, течетъ чрезъ самый Бога́зъ. Во время засухи обѣ рѣчки пересыхаютъ, и въ такомъ положеніи я видѣлъ русла ихъ 12 Ноября 1833 года.

Этотъ Бога́зъ, по тѣснотѣ своей, легко могъ обратить на себя вниманіе людей, заботившихся о военной оборонѣ полуденнаго берега Крыма, и въ особенности Суда́ка: ибо какъ на Востокъ отъ Таракта́ша находился Ташъ-Хаба́хъ, такъ здѣсь, къ Западу отъ тойже деревни, мы видимъ Хаплары́нъ Бога́зъ, и оба могли служить для прегражденія пути отъ Сѣвера къ Суда́ку чрезъ главныя два ущелья (См. карту). Соображая мѣстныя обстоятельства, должно думать, что между этими двумя затворами существовало и третіе какое либо забрало, или наблюдательный пунктъ, который могъ находиться отъ Айбатлы́ [164]) вверхъ къ Таракта́шу и далѣе,

164) Айбатлы (такъ по Татарски называется мѣсяцъ на ущербѣ) есть гора на Западной сторонѣ рѣки

до тѣхъ мѣстъ, гдѣ, около впаденія въ р. Алепхо́ръ текущей отъ СВ. рѣчки, дорога Суук-су́ская раздѣляется на двѣ дороги, лѣвую, ведущую въ Козъ и Оту́зъ, и правую, слѣдующую въ Таракта́шъ.

Подымаясь изъ Караґа́чской лощины (которая оставляется вправѣ) вверхъ къ урочищу Яма́нъ-іо́лъ (дурная дорога), и отъѣхавъ отъ Хаплары́нъ Бога́за на одинъ часъ пути, при самомъ тѣсномъ мѣстѣ дороги надъ кручью замѣтенъ идущій отсюда влѣво на гору рядъ камней, которые можетъ быть суть остатки находившейся здѣсь нѣкогда стѣны. Говорю однакоже можетъ быть, потому что въ справедливости этой догадки я не могъ убѣдиться.

VI.

СУДАКЪ.

Суда́къ, извѣстный въ VIII вѣкѣ по Р. Х. подъ именемъ Сугдаи [165]), былъ въ особенности знаменитъ во время господствованія надъ Крымомъ Половцевъ и Татаръ [166]). Тамъ, между прочимъ, въ

Алепхо́ръ или Алыпко́ръ (которая отъ дер. Суукъ-су течетъ чрезъ Суда́цкую долину). Имѣя видъ дуги, эта гора высунулась впередъ какъ бы для отдѣленія Таракташской долины отъ Суда́цкой. Палласъ говоритъ: Heidatli (или Heidatly): ein halbmondförmiger mit Breccia und Sandsteinschichten durchschnittener, mäßiger Rücken.

165) Сл. выше примѣчанія 56 и 96.

166) Sudak, eine ehemals weitberühmte Handelsstadt, und die Hauptstadt der Kaptschaker (Komanen), westlich

1253 году вышелъ на берегъ Рубруквисъ, который сохранилъ для насъ извѣстіе, что чрезъ Судáкъ шли какъ всѣ купцы отправлявшіеся изъ Турціи въ Сѣверныя страны, такъ и тѣ, которые изъ Россіи ѣзжали въ Турцію [167]).

Первые постоянные жители Судáка вѣроятно были Греки, поселившіеся, а можетъ быть и укрѣпившіеся здѣсь въ слѣдствіе того вліянія, которое Византійское царство приобрѣло надъ этою страною, когда Готѳы изъ Константинополя просили себѣ Епископа. Въ послѣдствіи времени жители Судáка были смѣсь различныхъ народовъ и разновѣрцевъ, какъ говорятъ Восточные писатели [168]).

---

von Caffa, an der Südöstl. Küste der Krim, говоритъ Г-нъ Френъ (C. M. Frähn) въ книгѣ Ibn-Foszlan's und anderer Araber Berichte über die Russen älterer Zeit (St. Petersb. 1823. 4), на с. 28 й, въ примѣчаніи.

167) C'est là où abordent tous les marchands venant de Turquie pour passer vers les païs septentrionaux: ceux aussi qui viennent de Russie et veulent passer en Turquie. Тамъ же въ 1260 г. пристали къ берегу и Венеціанскіе купцы Николай и Матѳей Поло. См. Jo. R. Forster's Gesch. d. Entdeckungen und Schiffahrten im Norden (Frankfurt an d. Oder, 1784. 8) S. 151 f.

168) Сл. извѣстія Ибнъ Фоззлана изд. Г-мъ Френомъ, с. 31. — Абульфеда, писавшій въ 1321 году, о Судакѣ говоритъ слѣдующее: „Судакъ лежитъ при подошвѣ горы на скалистой почвѣ; это городъ окруженный стѣною и обладаемый Мусульманами, на берегу моря Крымскаго; торговое мѣсто почти равняющееся съ Кафою. Судаку съ другой стороны моря противулежитъ городъ Самсунъ. Саидовъ сынъ говоритъ,

Правдоподобно однакоже, что въ началѣ XIV вѣка, Магометане (Татары) вытѣснили Христіанъ; ибо въ 1323 году Папа Іоаннъ XXII просилъ Хана Кыпчацкаго Узбека, чтобы онъ дозволилъ возвратиться въ Солдаю изгнаннымъ изъ нея Христіанамъ, отдалъ бы имъ церковь ихъ, которая была превращена въ мечеть, и не возбранялъ бы употребленія колоколовъ [169]). — При всемъ томъ кажется что Татарскіе властители Крыма имѣли только верховную, а не непосредственную власть надъ Судáкомъ, коего жители, Христіане, откупали свободу свою какою либо данью [170]). Изъ сочиненія Броневскаго явствуетъ, что Судáкъ приобрѣтенъ Генуэзцами (18 Іюля 1365 года) не отъ Татаръ, но отъ гордыхъ, сварливыхъ и праздныхъ Грековъ, называвшихъ оный Сидагіемъ (Sidagios [171]). Выше уже (на с. 84-й) было сказано,

---

что жители города Судака суть смѣсь различныхъ народовъ и разновѣрцевъ; господствуетъ же тамъ вѣра Христіанская. Находится Судакъ при морѣ Ниташѣ (Nitasch), чрезъ которое купцы ѣздятъ въ Константинополь". См. Büsching's Magazin T. V. (Саидовъ сынъ, на котораго тутъ ссылается Абульфеда, есть Ибнъ Саидъ Магреби (или Али бенъ Саидъ Магреби), Арабскій землеописатель XIII вѣка по Р. Х.

169) G. L. Oderico, Lettere Ligustiche, p. 132.

170) Во времена Рубруквиса Солдая платила дань Батыю (à Baatu).

171) Superbi, discordes et desides Graeci à Genuensibus Italis fracti et debilitati civitatem eam amiserant, —

*

что принадлежавшіе тогда къ Судáку 18 селеній, у Генуэзцевъ отняты были Мамáемъ, но въ 1380 году утверждены за ними, вмѣстѣ со всею Готѳіею (со всѣмъ Южнымъ берегомъ до Балаклáвы). Генуэзцы болѣе и болѣе укрѣпляли Судáкъ, который подъ конецъ состоялъ изъ трехъ крѣпостей: нижней, средней и верхней. Одно изъ этихъ укрѣпленій было ими построено въ 1414 году [172]). Судáкъ завоеванъ прибывшими туда на флотѣ Турками, послѣ прочихъ Крымскихъ крѣпостей, коими нѣкогда владѣли Генуэзцы [173]) до 1475 года, и съ того-то времени онъ постепенно разрушался, такъ что нынѣ уцѣлѣли однѣ только развалины.

У Византійцевъ Судáкъ, какъ въ VIII, такъ и въ XIII вѣкѣ еще назывался Сугдаею. Сократитель писавшаго въ 1153 году Шерифа Эдризія именуетъ его Шолтадіею (Scholtadija), согласно

говоритъ Броневскій, въ своемъ „описаніи Тартаріи," на с. 282 и 283 Эльцевирскаго изданія 1630 года.

172) Одерико справедливо заключалъ, что на камнѣ, свидѣтельствующемъ о построеніи этого укрѣпленія, долженъ быть показанъ 1414 годъ, а не 1314-й, какъ означено было на дошедшемъ до него спискѣ съ надписи, изсѣченной на Латинскомъ языкѣ того времени, причудливыми Готическими буквами. Равномѣрно и на другомъ камнѣ, о коемъ будетъ говорено ниже, изсѣченъ не 1285-й, но 1385-й годъ (что также согласно съ мнѣніемъ Одерико).

173) Oderico p. 133.

съ чѣмъ какъ Марко Поло (1295 г. [174]), такъ и Іосафатъ Барбáро (1436 г. [175]) пишутъ Soldadia. Рубруквисъ, бывшій тутъ въ 1253 г., называетъ Судáкъ Солдаею (Soldaia; во Франц. переводѣ Soldaïa), и это правописаніе оправдывается самыми дошедшими до насъ надписями Судáцкой крѣпости, въ коихъ мы находимъ: Castelani Soldaye (1385 г.), Consulis Soldaye (1392 г.), Capitany Saldaie (1414 г.), невзирая на то, что въ договорѣ 1380 года писано Sodaya. Еще въ 1455 г. Генуэзцы, въ посланіи къ Папѣ Каликсту III, говорятъ между прочимъ, что Солдая (Soldaja) и Символъ (Бала-

---

174) Relation des païs orientaux de Marc Paul, Venitien, L. I, ch. 1. въ Бержереновомъ собраніи. Солдадія тутъ названа Армянскимъ городомъ, находящимся на берегу Чернаго моря. Повѣствованія Марка Пола, который при возвращеніи въ свое отечество (1295 г.) былъ взятъ въ плѣнъ Генуэзцами, впрочемъ писаны не на мѣстѣ, но въ заключеніи или по возвращеніи въ Венецію. См. Forster's Gesch. der Entdeckungen etc. S. 152 и Собраніе путешествій къ Татарамъ и другимъ Восточнымъ народамъ въ XIII, XIV и XV столѣтіяхъ (изд. Д. И. Языковымъ); СПб. 1825. 4., предисловія с. IX. — Да къ тому же въ Рамузіевомъ Италіанскомъ изданіи объ Армянскомъ городѣ вовсе не говорится, а сказано только: Porto detto Soldadia (пристань называемая Солдадіею).

175) Viaggi di M. Iosafa Barbaro, въ Рамузіевомъ собраніи: Delle navigationi et viaggi, raccolte da M. Gio. Battista Ramusio. Venetia 1606. fol. (на оборотѣ 96 л.). — Изданія В. Н. Семенова, въ Библіотекѣ иностранныхъ писателей о Россіи (СПб. 1836, 8) Т. I, с. 91.

клава) суть города не малые [176]). Если же вмѣсто Солдаи встрѣчается и Сордая, то это, какъ замѣчено уже выше, приписать можно особенности Генуэзскаго нарѣчія того времени, на которомъ буква Л не рѣдко замѣнялась буквою Р [177]). — Нынѣшнее названіе, Судáкъ, встрѣчается уже у Магребія (въ XIII вѣкъ) и у Абульфеды (1321 г.) а на картѣ Генуэзца Петра Весконте 1318 года, сохраняемой въ Вѣнѣ, показано Sedac [178]); если же у разныхъ Восточныхъ писателей вмѣсто Судáка встрѣчаются также Сурдакъ и Суадикъ, то это, по мнѣнію Г-на Френа, должны быть описки [179]).

---

176) G. F. Müller's Samml. Rußischer Geschichte II, 13. Маннертъ (въ своей Geographie der Griechen und Römer IV, 304) по этому выражается неточно, говоря, будто бы Судакъ во времена Генуэзцевъ назывался Сугдаею (Sugdaja).

177) См. выше примѣчаніе 118 е.

178) См. Вѣнскія Jahrbücher der Literatur, ч. 65, с. 9.

179) См. его Ибнъ-Фоззлана, въ примѣчаніи на с. 28 й. Если же Шемсъ эдъ-динъ Димешки однажды говоритъ о земляхъ Сурдацкихъ, то Г. Френъ полагаетъ (тамъ же на с. 39), что подъ этимъ разумѣть должно или Крымъ, или же владѣнія Команскія. — Замѣтимъ при этомъ, что Стриттеръ въ Географическомъ указателѣ къ своимъ извлеченіямъ изъ Византійскихъ писателей (Memor. popull. T. IV) упоминаетъ о пристани: Sudi portus, Soldini portus, hodie Suoweida vel Suadik, которая находится въ Сиріи, при устьѣ Оронта. — Римляне остроконечнымъ вершинамъ скалъ давали названіе Saxeae sudes. — Замѣненіе буквы Л какою либо гласною буквою, и на оборотъ, впрочемъ довольно обыкновенно. Такъ на пр. Flumen

Однако же упоминая о Сурдакѣ, конечно позволительно будетъ вспомнить и о томъ, что уже у Птолемея, во второмъ вѣкѣ по Р. Х., мы, въ числѣ городовъ полуострова Таврическаго, находимъ Σαρτάχη. Впрочемъ въ Исторіи семи Крымскихъ Хановъ (изданной въ Казани Мирзою Каземъ-Бекомъ) Судáкъ называется также Солтакомъ. Равномѣрно встрѣчается и названіе Sudagra [180]).

Въ дѣлахъ Крымскихъ, судя по выпискамъ которыя изъ нихъ представлены Карамзинымъ, названіе Судокъ встрѣчается впервые въ 1564 году [181]). Въ прежнія же времена Судáкъ въ Россіи извѣстенъ былъ подъ именемъ Сурожа.

Мнѣніе о тождествѣ Сурожа и Судáка Карамзинъ излагаетъ неоднократно въ Исторіи Государства Россійскаго. Тутъ (въ III томѣ на с. 205-й), разсуждая о состояніи Россіи съ XI до XIII вѣка, онъ говоритъ: „Россіяне, покупая соль „въ Тавридѣ, привозили въ Сурожъ или Судакъ, „богатый и цвѣтущій, горностаевы и другіе мѣха

(Итал. Fiume); Salvia (Франц. Sauge); Султанъ (въ Франц. переводѣ Рубруквиса Soudan); Camelus (Фр. Chameau) и пр.

180) См. Russia seu Moscovia itemque Tartaria commentario Topographico atque politico illustratae. Lugd. Batavorum; ex officina Elzeviriana. 1630, на с. 218 въ статьѣ De tartarorum origine, moribus, tam domi quam in bello disciplina. E Thuano lib. histor. LXVII.

181) Карамзинъ IX, пр. 76.

„драгоцѣнные [182]), чтобы обмѣнивать ихъ у куп-„цевъ Восточныхъ на бумажныя, шелковыя ткани „и пряные коренья.“ Далѣе въ V-мъ Томѣ, на 396 страницѣ: „Купцы, торгующіе шелковыми тканя-„ми, назывались въ Москвѣ Сурожанами, по „имени Сурожскаго или Азовскаго моря: ибо онѣ „привозились къ намъ изъ Азова.“ Въ 32-мъ примѣчаніи къ V-му же тому, мы читаемъ: „Суро-„жанами, именовали у насъ купцевъ торгующихъ „шелковыми тканями, привозимыми изъ Азова, отъ „Генуэзцевъ: море Азовское, какъ мы уже замѣ-„тили, называлось въ старину Сурожскимъ, отъ „города Сурожа или Судака. Донынѣ рядъ, гдѣ „продаются шелковыя матеріи, извѣстенъ въ Мо-„сквѣ подъ именемъ Суровскаго“ [183]). Наконецъ тамъже, въ 133 примѣчаніи, Исторіографъ нашъ подтверждаетъ прежнія свои показанія слѣдующи-

---

182) Арабскій писатель XV вѣка, Шемсъ эдъ динъ Мухаммедъ Димешки въ своемъ Ядрѣ временъ или чудесахъ суши и моря, говоритъ что море Сурдацкое (т. е. Судацкое или Черное) доставляетъ мѣха Соболья (semmur) и бобровые (kundiis). См. Ибнъ Фоззлана, изданнаго Г-мъ Френомъ, с. 28.

183) Говоря о торговлѣ шелкомъ, не могу не предложить здѣсь вопроса: кто были Сугдаиты (Σϋγδαῖται или Σογδαῖται), которые, перешедши изъ подъ власти Ефѳалитовъ, или бѣлыхъ Гунновъ, во власть Турковъ, около 568 г. по Р. Х. неотступно, но тщетно, просили у Персидскаго Царя Хозроя дозволенія торговать шелкомъ или сырцемъ (Memor. Popull. I, 599 и III, 44) — ?

ми словами: „Сурожемъ названъ городъ Судакъ, „гдѣ въ VIII вѣкѣ Св. Стефанъ былъ Архіеписко„помъ; такъ называлось и море Азовское."

Убѣжденіе свое въ этомъ случаѣ Карамзинъ основываетъ на Воскресенской лѣтописи, въ коей, при повѣствованіи о убіеніи Князя Михаила Ярославича Тверскаго, въ Ордѣ, отъ Царя Озбяка [184]), подъ 6827 (1319) годомъ сказано: Сошедшужь емоу в орду мѣсяца Сен. з на оусть реки Доноу идѣже течетъ въ море Соуражское [185]).

Послѣ такого свидѣтельства конечно нечего сомнѣваться въ томъ, что подъ именемъ Суражскаго или Сурожскаго моря разумѣть должно море Азовское, коего нынѣшнее названіе однакоже встрѣчается и вмѣстѣ съ названіемъ Сурожа въ описаніи путешествія Митрополита Пимена въ Цареградъ — 1389 года. Слова: „И проидохомъ устие Азовскаго моря (проливъ Киммерійскій или Керченскій), и выдохомъ на великое море; в шестыижъ

184) Это конечно одно изъ самыхъ трогательныхъ повѣствованій въ Исторіи Русской, и удивительно что трагики наши еще не воспользовались симъ предметомъ.

185) См. Воскрес. лѣтоп. ч. II, с. 286. — Въ Софійскомъ временникѣ, изданномъ въ Москвѣ П. М. Строевымъ, въ 1820 г. (I, 304): „на усть рѣкы Дону идѣ же течеть въ море Сурожьское." Въ географическомъ указателѣ къ этому временнику, при словѣ Сурожское море, по ошибкѣ сказано „Каспійское" вмѣсто „Азовское."

день (плаванія по выѣздѣ изъ Азова) всубботу минухомъ Калѳинскии Лимень и Сурожъ" — [186]), болѣе всего заставляютъ согласиться съ мнѣніемъ тѣхъ, которые Сурожъ и Судакъ почитаютъ за одно и тоже мѣсто. Еслиже это такъ, то Азовское море весьма несвойственно, и только по ошибкѣ могло быть названо Сурожскимъ; но эта ошибка дѣло не новое, ибо и самые Арабскіе писатели не разъ принимали Азовское море за одно съ моремъ Чернымъ [187]), которое они также называли Сурдацкимъ (Судацкимъ [188]).

Доказательствомъ того, что Сурожъ, упоминаемый какъ въ нашихъ лѣтописяхъ, такъ и въ пѣсни о полку Игоревѣ [189]), есть дѣйствительно

---

186) См. Руской лѣтописи по Никонову списку (СПб. 1786. 4) ч. IV, с. 158.

187) Г. Френъ, въ своемъ Ибнъ-Фоззланѣ, на с. 235, говоритъ: Indessen ist nicht zu läugnen, dass sie (die Araber) die Maeotis oft mit dem Pontus verwechselt haben, weil sie mitunter beide für ein Meer ansahen.

188) Объ упоминаемомъ Плиніемъ, и извѣстномъ также Птолемею, городѣ Суріумѣ, который лежалъ при впаденіи рѣки тогоже имени въ Ѳазисъ (Ріонъ), на мѣстѣ, до коего могли доходить большія суда, въ 37 милліяхъ отъ моря, тутъ послѣ этого и думать нечего.

189) „Дивъ кличетъ връху древа, велитъ послушати земли незнаемѣ, Влъзѣ и Поморію и Посулію и Сурожу и Корсуню, и тебѣ Тьмутораканьскій больванъ." — При сихъ послѣднихъ словахъ кто не вспомнитъ о состоявшемъ изъ двухъ статуй памятникѣ Комосаріи, супруги Воспорскаго владѣльца Перисада

нынѣшній Судáкъ, служитъ и слѣдующее обстоятельство: въ числѣ подписей Іерарховъ, присутствовавшихъ на бывшемъ въ Никеѣ въ 787 году соборѣ противъ иконоборцевъ, причисленный къ лику Святыхъ Стефанъ исповѣдникъ, Архіепископъ Сурожскій, коего память Греко-Россійскою церковію празднуется 15 Декабря, подписался Стефаномъ Сугдайскимъ (*Στέφανος ἀνάξιος Ἐπίσκοπος Σουγδαίας* [190]). Извѣстіе, обрѣтаемое въ нѣкоторыхъ рукописныхъ житіяхъ Стефана Сурожскаго о томъ, что онъ дѣйствительно присутствовалъ на седьмомъ вселенскомъ соборѣ 787 года, доказываетъ что сей пастыреначальникъ достигъ глубокой старости; ибо второй Никейскій соборъ состоялся 57 лѣтъ послѣ кончины хиро-

---

(господствовавшаго съ 349 по 311 г. до Р. Х.), которая воздвигла эти истуканы при Темрюкскомъ Лиманѣ. по обѣщанію, въ честь двухъ Халдейскихъ божествъ Анерга и Астары (Нергеля, — который въ Словенской Библіи названъ Гигéлемъ, — и Астароѳы). См. Dissertation sur le monument de la Reine Comesarye (par Mr. Koehler). St. Pétersb. 1805. 8.

190) Въ книгѣ: Conciliorum omnium, tam generalium quàm provincialium, quae iam ab Apostolorum temporibus hactenus legitime celebrata haberi potuerunt, Vol. III (Venetiis, 1585 fol.), подписи этого Епископа означены такъ:

c. 453: Stephano episcopo Suidaon (съ боку: Sugdaon),

c. 482 и 494: Stephanus sanctissimus episcopus Sugdaō (на полѣ; Suidaon),

c. 530: Stephanus indignus episc. Sugdaō и пр.

c. 586: Stephano sanctiss. episc. Sugdaôn.

тонисавшаго его Константинопольскаго Патріарха Германа, который Патріаршествовалъ съ 715 по 730 годъ [191]).

Сколь ни славенъ былъ нѣкогда Судáкъ, однако же нѣтъ сомнѣнія, что Броневскаго извѣстіе о числѣ его церквей, которое якобы простиралось до нѣсколькихъ сотень (aliquot centena), весьма преувеличено [192]). Церкви эти впрочемъ, судя по уцѣлѣвшимъ остаткамъ ихъ, были весьма малы; но при нихъ иногда находились жилища духовныхъ лицъ. Такъ на пр. Рубруквисъ, во время своего пребыванія въ Судáкѣ, помѣщался въ зданіяхъ при Епископскомъ храмѣ [193]).

Нынѣ Судáкъ не городъ, но также какъ и во времена Броневскаго, пространный садъ усѣянный многочисленными домиками разныхъ владѣльцевъ, которые проводятъ здѣсь осень [194]).

---

191) Сл. Исторія Россійской Іерархіи, 2-го Кіевскаго изданія 1827 года, с. 485 и д.

192) M. Broniovii Tartaria. Ed. Elzevir. 1630, p. 283.

193) Receperunt nos gratanter, et dederunt nobis hospitium in ecclesia Episcopali, говоритъ Рубруквисъ (Hakluyt's Collection, p. 81). — Подобнымъ образомъ проживавшіе въ Константинополѣ Россіане помѣщались тамъ, въ прежнія времена, обыкновенно въ монастырѣ Св. Іоанна Предтечи. Карамз. V, 117 и примѣч. 128.

194) Броневскій говоритъ, что въ его время, т. е. во второй половинѣ XVI вѣка, Судацкіе виноградники и фруктовые сады простирались на двѣ мили и болѣе (?), и что тамъ добывалось лучшее Крымское вино.

Самая крѣпость, или лучше сказать развалины оной, со времени присоединенія Крыма къ Россіи, не разъ уже были срисованы и изданы, а изсѣченныя на камняхъ надписи изданы Одерикомъ и Вакселемъ [195]). Изъ башень уцѣлѣла верхняя, которой Татары даютъ названіе Кызъ-Кулле́ (дѣвичья башня) и другая, именуемая Катара́-Кулле́. Названіе этой послѣдней кажется скорѣе можно произвесть отъ Ново-Греческаго *Καθαρὰ* (чистый, опрятный), нежели отъ *Κατάρα* (проклятіе): ибо, невзирая на свойство Татарскаго языка полагать удареніе на послѣднемъ слогѣ словъ, большая часть первобытно Греческихъ и иноязычныхъ названій мѣстъ, какъ уже замѣчено выше [196]), осталась въ Крыму при своихъ удареніяхъ (на пр. Алу́шта, Шу́ма, Я́лта, Фо́росъ, Ла́спи и пр.). Сверхъ того въ крѣпости уцѣлѣлъ храмъ [197]), изъ коего однакоже все имущество перенесено въ новую, посреди долины построенную, большую Греко-Россійскую церковь Покрова Пресвятыя Богородицы. Достопримѣча-

195) Полное заглавіе сочиненія Одерика см. въ примѣчаніи 63-мъ. Надписи имъ изданныя должны быть списаны Русскимъ, потому, что при нихъ мѣра камней означена Русскими письменами.

196) Въ примѣчаніи 109-мъ.

197) Броневскій говоритъ, что въ нижнемъ укрѣпленіи находилися три большія Католическія церкви (Templa tria maxima Catholica), изъ коихъ въ главной скончали жизнь якобы до тысячи Генуэзцевъ, храбро защищавшихся въ крѣпости при взятіи оной Турками.

тельно еще водохранилище, къ которому вели глиняныя трубы. Слѣды водопроводовъ (?) примѣтны и внутри стѣны идущей къ самой верхней башнѣ.

Остается замѣтить, что въ концѣ минувшаго вѣка Судáцкая крѣпость называлась Кирилловскою, какъ явствуетъ изъ бумагъ Оберъ-Комендантской Канцеляріи той крѣпости 1795 и 1796 годовъ [198]), которыя я имѣлъ случай видѣть въ Судáкѣ въ 1827 году.

Дабы дать понятіе о Судáцкихъ надписяхъ, изсѣченныхъ на камнѣ, и донынѣ еще отчасти находящихся въ стѣнахъ [199]), я представляю здѣсь

---

198) Комендантомъ въ 1795 году былъ Полковникъ Таубе. Стоявшимъ же въ Судакѣ полкомъ, — кажется Новогородскимъ Мушкетерскимъ, — тогда командовалъ Подполковникъ Бемъ.

199) Любопытствующіе могутъ видѣть въ Павловскомъ саду, камни съ изсѣченными Генуэзцами Латинскими надписями, которыя должны быть вывезены изъ Крыма въ концѣ минувшаго XVIII вѣка, потому что уже П. И. Сумароковъ упоминаетъ объ нихъ въ своихъ „Досугахъ," на с. 90, второй части. — На этихъ камняхъ показаны годы 1341, 1363, 1382, 1384 и 1474. Новѣйшіе изъ сихъ камней представляютъ надпись: Tenpore Magnifici Domini Batiste Ivstiniani Consvlis MCCCCLXXIIII. Исторія чтитъ память этого неподкупнаго Кафинскаго Консула Баттиста Юстиніани, который также какъ и предмѣстникъ его, Жіофредо Леркари, не рѣшился противузаконно располагать мѣстомъ сельскаго правителя (Presidente et Gouernatore della campagna), о коемъ для сына своего Сейтака, ходатайствовала вдова

въ уменшенномъ видѣ списокъ съ одного таковаго памятника, долгомъ считая замѣтить, что на полѣ, гдѣ поставлена буква *A*, изсѣченъ левъ, обращенный лицемъ влѣво. Нижняя же половина этой лицевой стороны камня, представляетъ три герба, именно: по срединѣ гербъ Генуэзской республики (красный крестъ въ серебреномъ полѣ); съ лѣвой стороны гербъ Дожа Фамиліи Адорно, а съ правой гербъ Консульскій; сверхъ того по сторонамъ круги, внутри коихъ по два цѣлующихся голубя. Камень съ этою врѣзанною надписью находится въ Судакѣ, при входѣ во внутренность крѣпости, на стѣнѣ правой привратной башни.

прежняго правителя, Мамака. Преемникъ его исполненіемъ ея прозьбы погубилъ Кафу. — Въ Ѳеодосійскомъ музеѣ я видѣлъ камень съ такою же точно надписью 1474 года. Этотъ послѣдній изображенъ Вакселемъ, въ его Recueil de quelques antiquités trouvées sur les bords de la mer Noire, подъ No 21-мъ, а Кларке издалъ однѣ только письмена на немъ изсѣченыя, съ ошибкою въ имени, ибо у него *BAPTISTE*, а на камнѣ *BATISTE*. — Подобно этому и въ надгробной надписи 819 года, которая сообщена выше, на с 70-й, онъ, также какъ и Вакселъ, даетъ покойнику названіе *TAΓMAN*, вмѣсто *TAMΓAN*, и оба сіи писателя тамъ дважды показываютъ *ΘEOY* вмѣсто сокращеннаго *Θ̃Y*. — Вакселъ, подъ No 19-мъ, издалъ и тотъ камень, съ коего я здѣсь представляю списокъ. Читатели мои, если благоволятъ взглянуть на изображеніе Вакселево, получатъ понятіе о гербахъ и другихъ украшеніяхъ этого камня, и въ тоже время замѣтятъ, что самая надпись была снята и издана не довольно точно.

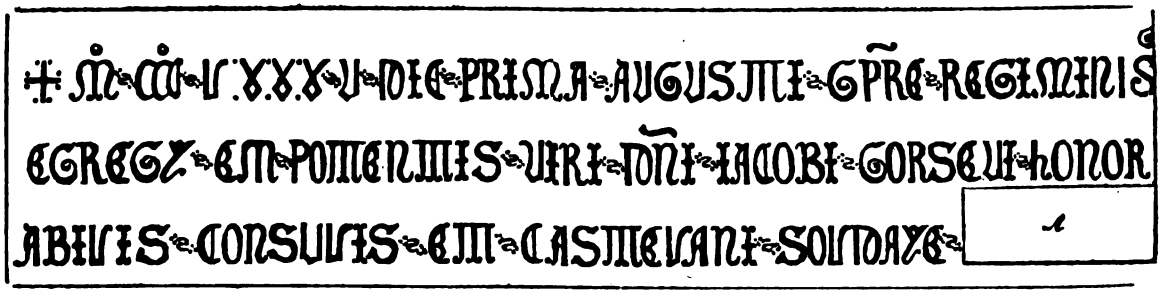

MCCCLXXXV DIE PRIMA AVGVSTI GP̃RE REGIMINIS *)
EGREGY ET POTENTIS VIRI DÑI IACOBI GORSEVI HONOR
ABILIS CONSVLIS ET CASTELANI SOLDAYE

или: 1385 die prima Augusti tempore regiminis egregii et potentis viri, domini Iacobi Gorsevi, honorabilis Consulis et Castelani Soldayae.

То есть: 1385 года, въ 1 день Августа, во время управленія отличнаго и мощнаго мужа, Господина Якова Горзевія, почтеннаго Консула и Кастелана Солдаи.

*) Безъ сомнѣнія вмѣсто: TP̃RE (tempore) REGIMINIS, какъ это встрѣчается и въ другихъ Судацкихъ надписяхъ, именно на камняхъ 1392 и 1414 годовъ.

Вмѣсто отвѣта на благосклонный запросъ одного изъ первенствующихъ Іерарховъ нашего времени, предложеннаго мнѣ о Сурожской Епархіи, я считаю долгомъ представить здѣсь, съ нѣкоторыми дополненіями, свѣдѣнія извлеченныя мною преимущественно изъ исвѣстнаго уже моимъ Читателямъ, мало доступнаго сочиненія Oriens Christianus (R. P. F. Michaelis le Quien), гдѣ исчислены слѣдующіе первопрестольники Сугдайскіе [200]):

1) Неизвѣстный, на мѣсто коего новый Епископъ Хиротонисанъ Патріархомъ Германомъ, (между 715 и 730 годомъ).

2) Епископъ Св. Стефанъ Сурожскій, (исповѣдникъ, *Στέφανος ἀνάξιος Ἐπίσκοπος Σουγδαίας*) коего житіе, сколько мнѣ извѣстно, описано только въ однихъ Русскихъ Прологахъ. Объ немъ говорено уже выше (на с. 64 и въ примѣч. 87-мъ); тутъ я прибавлю только извѣстіе, что этотъ пастырь успѣлъ остановить умножавшееся въ Сурожѣ еретичество и „за пять лѣтъ крестилъ весь городъ Сурожскій.“ Будучи вверженъ иконоборцами въ Константинопольскую темницу, онъ по смерти Льва Исаврянина (741 г.), получилъ свободу по просьбѣ Царицы, супруги Константина Копронима, которая была дочь Корчёмскаго Царя, слышав-

200) См. ч. I, на с. 1229 и 1230, въ статьѣ Ecclesia Sugdaeae.

шая уже въ своемъ отечествѣ о Св. Стефанѣ [201]). Возвратившись въ Сурожъ, Св. Стефанъ, по свидѣтельству Пролога (15 Дек.), поставилъ на свое мѣсто Архіепископомъ Клирика своего

3) Филарета.

4) Константинъ (*Κωνσταντῖνος Σουγδαίας*); присутствовавшій на Константинопольскомъ соборѣ, который при Патріархѣ Сисиніи состоялся по дѣламъ о брачныхъ союзахъ — въ 997 г. [202])

5) Арсеній (*Ἀρσένιος Σουγδαίας*), засѣдавшій при изданіи Патріархомъ Алексѣемъ въ Ноябрѣ 1027 г. постановленія [203]).

6) Неизвѣстный, который между 1084 и 1111 годами, во дни Константинопольскаго Патріарха Николая III, Грамматика (sub Nicolao Theoprobleto), былъ при учиненіи постановленія (de

---

201) Нѣтъ сомнѣнія что тутъ рѣчь идетъ о городѣ Керчи, который въ „Тъмоутороканьской" надписи 1068 года названъ кърчевомъ (до кърчева, сказано на камнѣ). Первая супруга К. Копронима, Ирина, была дочь Козарскаго Кагана, и вотъ почему сынъ ея, Императоръ Левъ IV, былъ прозванъ Козаромъ. См. Du Cange, Familiae Aug. Byzantinae p. 105 et 106.

202) См. Io. Leunclavii, Iuris Graeco-Romani Lib. III, p. 197. — Въ таблицахъ Аббата Langlet du Fresnoy въ отношеніи къ этому собору указано на Mansi II. Append. p. 58.

203) Decretum de variis causis ad metropoles, archiepiscopatus, episcopatus et monasteria spectantibus. Lib. IV Iuris Graeco-Romani p. 256.

praestatione canonicorum), состоявшагося 15 Ноября, Инд. X, слѣдственно въ 1087 или 1102 году [204]).

7) Неизвѣстный, присутствовавшій 10 Марта 1158 года при изданіи Патріархомъ Лукою Хризовергомъ Декрета о не расхищеніи имущества умирающихъ Епископовъ (ne clerici auferrant episcoporum morientium bona), и подписавшійся такимъ образомъ: *τοῦ Σουγδοφούλλων* [205]).

Въ прибавленіяхъ къ Византійскому писателю XV вѣка Георгію Кодину [206]), помѣщена о порядкѣ Епархій статья (de ordine thronorum Metropolitanorum, quinam ex illis dicantur Exarchae et Hypertini et qui Hypertini tantum), въ коей сказано: Sugdaea et Phullae (*Ἡ δὲ Σουγδαία, καὶ αἱ Φοῦλλαι*), duo erant Archiepiscopatus, sed conjunctae unam nunc Metropolim efficiunt, quae Sugdaeae et Phullarum (*Σουγδαίας καὶ Φούλλων*) nominatur. Въ Экѳезисѣ Императора Андроника I. (1283 — 1328 г.) также въ числѣ 109 Епархій, 99-ю именуется Сугдайская и Фульская (*Συγδαία ἡν ὡς καὶ Φοῦλλα*, Sugdaea simul, et Phulla [207]). — Le Quien говоритъ: „Haec (Sugdaea) cum Phulla in eumdem archiepiscopatum coaluit, quum ambo antea secernerentur. Nam in Notitia Leonis Imp. Sugdaea trigesimus

---

204) Jo. Leunclavii, Iuris Gr.-Rom. L. IV, p. 269.

205) Тамъ же, с. 282.

206) De officiis et officialibus curiae et ecclesiae Constantinopolitanae, или de officiis magnae ecclesiae et aulae Constantinopolitanae (Парижск. изд. на с. 406-409).

207) См. A. Banduri Imperium orientale sive antiquitates Constantinopolitanae T. I. (Venetiis, 1729 fol.) P. 3, p. 197 et 200.

*

quintus archiepiscopatus est (λέ. ὁ Συγδαίας et Phulla trigesimus sextus (λς. ὁ Φσῦλλας). Ubinam vero Phulla existat mihi fateor incompertum esse.“ Т. е. „Сугдая съ Фуллою соединена въ одно Архіепископство, хотя прежде существовали порознь. Ибо въ извѣстіи Имп. Льва, Сугдая есть 35-е Архіепископство, а Фулла 36-е. Но признаюсь что мнѣ неизвѣстно гдѣ эта Фулла находится.“ Послѣ этого да позволено же будетъ и мнѣ признаться, что я вовсе незнаю куда отнести или гдѣ искать это мѣсто. Le Quien, полагавшій что Сугдая есть Succidava, упоминаемая Птолемеемъ, въ дорожникѣ Антонина, въ Пейтингеровой картѣ и въ сочиненіяхъ Прокопія, говоритъ, что она находилась при Дунаѣ и была ничто иное какъ Доростолъ (Δοροστόλος καὶ Σουκιδάβα), городъ извѣстный и Русскимъ лѣтописцамъ [208]). По этому и Фуллу должно бы искать на Западной сторонѣ Чернаго моря. Но если эта Сугдая есть нашъ Судакъ, то Фулла должна была бы находиться въ Крыму, гдѣ однакоже и слѣдовъ такого мѣста нѣтъ, если не предположить что они скрываются въ названіи Рускофулей (Рускофлея Ускрофиль или Рускофиль-Калé, какъ показано на

---

208) См. Софійскаго Временника изд. П. М. Строевымъ, ч. I, с. 50 и Карамзина I, 187, гдѣ говорится о Дерестрѣ или Доростолѣ, въ коемъ Русскіе, предводительствуемые Святославомъ, въ 971 г. были стѣснены Греками и терпѣли голодъ. — „Dorostolo (Dristra, Silistria) говоритъ Энгель въ своей Gesch. des alten Pannoniens und der Bulgarey (Halle, 1797. 4), на с. 365-й. Le Quien въ догадкѣ своей о мѣстоположеніи Судака вѣроятно слѣдовалъ только географамъ XVII вѣка, которые также думали, что Сугдая находилась въ Нижней Мисіи (въ Булгаріи). См. Ferrari Lexicon Geographicum, ed. Baudrand; Patavii, 1575, fol.

картѣ), которая дается примѣтамъ построекъ на Никитскомъ мысу, гдѣ должно было существовать укрѣпленіе и гдѣ донынѣ видны остатки стѣнъ кладеныхъ на известкѣ, и составлявшихъ нѣкогда, по мнѣнію Татаръ, ограду монастырскую. Какъ однако же одно созвучіе названій не можетъ служить доводомъ, и поелику окрестности Никиты со всѣмъ Южнымъ берегомъ Крыма должны были принадлежать къ Епархіи Готеской, то вопросъ о мѣстоположеніи Фуллы остается нерѣшеннымъ.

8) Рубруквисъ упоминаетъ о бывшемъ въ Судакѣ въ его время (1253 г.) Епископѣ, который самъ ѣздилъ въ Орду и сказывалъ ему много хорошаго о Сартахѣ [209]).

9) Θеодоръ. Во дни Константинопольскаго Патріарха Іоанна X (Ioannes Beccus), 3 Мая 1276 года былъ соборъ (propter Gregorii Nusseni codicem à magno Referendario corruptum), на которомъ присутствовалъ между прочими и Θеодоръ Сугдайскій (*Θεοδώρου τοῦ Σουγδαΐας* [210]).

10) Евсевій. Онъ такъ подписался на дѣяніяхъ собора бывшаго при Патріархѣ Каллистѣ (между 1349 и 1361 г.) противъ Варлаама и Акиндина, возставшихъ на Паламитскую ересь: *Ταπεινὸς*

---

209) Episcopus ipsius ecclesiae fuerat ad Sartach, qui multa bona dixit mihi de Sartach, quae ego postea non inueni (См. Hakluyt, T. I, p. 81).

210) Leo Allatius, de utriusque Ecclesiae Occidentalis et Orientalis perpetua consensione, L. III, cap. I, p. 897.

Μητροπολίτης Σουγδαίας, καὶ ὑπέρτιμος Εὐσέβιος (т. е. смиренный Митрополитъ Сугдайскій и Гипертимъ Евсевій [211]).

11) Θеофанъ. О Сугдайскомъ Митрополитѣ сего имени (*ὁ Σουγδαίας Θεοφανής*) упоминаетъ Досифей Іерусалимскій [212]), говоря что онъ въ 6992 (1484) году засѣдалъ на (неизвѣстномъ впрочемъ) Константинопольскомъ соборѣ, на коемъ Греки, при Патріархѣ Нифонтѣ, опровергнули утвержденное на Флорентійскомъ соборѣ (1439 года), соединеніе церквей Восточной и Западной.

По изложеніи того, что извѣстно о Судацкихъ Іерархахъ Восточной церкви, мнѣ остается упомянуть еще и о Латинскихъ Епископахъ Солдаи.

Сказавши, что Географъ Бодранъ [213]) Солдаю или Солдадію признаетъ Лагирою Птолемея, Le Quien [214]) указываетъ на грамоту Папы Евгенія IV, коею 23 Іюля 1432 года, на мѣсто умершаго

211) Archiepiscopis non datur titulus Hypertini, sed fratris, et consacerdotis, сказано въ прибавленіяхъ къ Георгію Кодину (Парижскаго изд. с. 406). У Карамзина. Сл. Ист. Гос. Росс. ч. V, пр. 55-е.

212) Dositheus Hierosolymitanus lib. 12 de Patriarch. Hieros. cap. 2, parag. 10.

213) Mich. Antonius Baudrand, T. II, Geogr. p. 658, col. 2. и T. I, p. 551, col. 1, гдѣ авторъ говоритъ: Lagyra, quae nunc quibusdam est Soldadia urbecula. Нѣкоторые писатели, ссылаясь на Меркатора, прибавляютъ что Лагира въ послѣдствіи времени называлась Султардараемъ, (у Мелетія: *Σουλταρδαράϋ*).

214) Въ приведенномъ выше сочиненіи Oriens Christianus III, 1107.

Епископа Лудовика, въ санъ Солдагскаго Епископа возведенъ Августинъ (Fr. Augustinus de Capha). Нѣтъ сомнѣнія что эта Солдагія есть нашъ Судáкъ, ибо хотя тутъ и дважды писано Episcopus Soldagiensis, однако же въ грамотѣ 18 Августа того же года сказано сперва: „Venerabili fratri Augustino episcopo Soldayensi," а потомъ: in partibus Armeniae majoris, in quibus Soldaïensis ecclesia sita est." Въ отношеніи къ тому, что здѣсь говорится о Солдаѣ, лежащей якобы въ Великой Арменіи, уже Бремонъ, на котораго ссылается le Quien, замѣчаетъ, что тутъ можетъ быть говорено объ Арменіи только въ пространномъ смыслѣ [215]). Вотъ причина почему и въ нѣкоторыхъ переводахъ путешествія Марко Поло говорится объ Армянскомъ городѣ Судáкѣ, что вѣроятно есть вставка [216]). Къ тому же Кафинская Епархія была, кажется, устроена преимущественно для Армянъ, вытѣсненныхъ Татарами изъ своего отечества [217]).

215) R. P. Bremond (tom. 3. Bullar. p. 214) observat hic Armeniam majorem late sumi, ut nonnullis inquit antiquis familiare fuit.

216) См. выше примѣчаніе 174-е.

217) См. выше примѣчаніе 40-е. У Райнальда мы въ этомъ отношеніи находимъ слѣдующее: „Nec Armeni modo qui in Cilicia atque Armenia agebant, Romana Ecclesia dogma sunt amplexi; verum alii etiam qui a Saracenis suis pulsi sedibus in Taurica Chersoneso agebant, Caphensi Episcopo Latino Romanae Ecclesiae nomine obsequium devovere." — Папское назиданіе начинается словами: „Venerabili fratri Archiepiscopo Armenorum, et dilectis filiis presbyteris per Caphensem dioe-

VII.

КАСКУЛЕ и КАЛЕПАРТАШЪ, ИСАРЛЫ-БУРУНЪ, ВИГЛАНЫНЪ-БУРНУ и ХАБАХЛАНЪ КАЯСЫ.

Отъ Судáцкой долины къ Западу, на картѣ Мухина показана гора Каскуле, на спеціальныхъ же планахъ тамъ же означена гора Кале-Парташъ. И то и другое названіе заставляли думать, что въ томъ мѣстѣ нѣкогда находилось укрѣпленіе; ибо Кулé или Кулле́ значитъ башня; а Калé крѣпость. Но оба эти показанія неточны. Каскуле вѣроятно поставлено вмѣсто Судáцкаго Кискуле

---

cesim constitutis. См. Annales ecclesiastici ab anno quo desinit Card. Caes. Baronius 1198 usque ad a. 1531 continuati auctore Odorico Raynaldo, T. XV (Coloniae Agrippinae 1691 fol.) p. 172, подъ 1318 годомъ, въ 13-й статьѣ. — Ссылаясь на Буллу Папы Іоанна XXII, въ сочиненіи Ваддинга (Lucas Wadding, Annales minorum, s. trium ordinum a S. Francisco institutorum VI, 548) наши писатели утверждаютъ что Кафинская Латинская Епархія учреждена въ 1318 году. Но le Quien (III, 1103) упоминаетъ о какомъ-то Іоаннѣ, Епископствовавшемъ въ Кафѣ уже въ шестидесятыхъ годахъ XIII вѣка, и о Іеронимѣ бывшемъ тамъ Епископомъ съ 1317 по 1323 г., при чемъ и онъ также указываетъ на Ваддинга, говоря: Legendum est Waddingus T. III, annalium, ad an. 1320, N. 7, p. 246 et ad an. 1323, N. 3, p. 295. Къ сожалѣнію я здѣсь не могъ отыскать Ваддингова сочиненія, котораго второе изданіе, состоящее изъ XII частей въ листъ, напечатано въ Римѣ 1731 года.

(Кызъ-Кулле́, дѣвичьей башни), названія, котораго не слѣдовало бы показывать на картѣ, а вмѣсто Кале-Парташъ надлежало бы писать Келяпарта́шъ или Килле паръ-ташъ, какъ называется продолговатая каменная гора, находящаяся на СЗ отъ крѣпости противъ Соколъ-горы.

Въ этой же сторонѣ нельзя было не обратить вниманія на урочище именуемое Исарлы́ Буру́нъ (стѣнной мысъ или стѣнная гора [218]). Невзирая на дурную погоду и стези совершенно безпутныя, я 25 Ноября 1834 г., изъ Кутла́ка нарочно ѣздилъ къ этому мѣсту и потерялъ болѣе половины дня для того, чтобы удостовѣриться, что тамъ нѣтъ никакихъ остатковъ древности. Не въ дальномъ разстояніи отъ Айсе́реса, на вершинѣ крутой горы, гдѣ стоитъ межевой столбъ, отдѣляющій округу Кутла́цкую отъ Ай-Се́ресской, я видѣлъ только скалы, коихъ слоистое образованіе и разсыпные обломки вѣроятно подали поводъ уподобить ихъ, слѣдамъ стѣны, отъ чего и могло произойти нынѣшнее названіе этого урочища въ Кутла́цкой округѣ [219]). Граница Кутла́цкихъ земель отъ Исарлы́-Буру́на идетъ далѣе вверхъ чрезъ Кокъ-

---

218) Ибо въ здѣшнихъ мѣстахъ, т. е. на берегу, къ Востоку отъ Алушты, слово Бурунъ (носъ) принимается не только въ значеніи мыса, но и горы.

219) Отъ горы Исарлы Бурунъ деревня Ай-Сересъ лежитъ на NNW, Кутлакъ на полдень или на SSO, а Капсхоръ на SW.

агачынъ-Кезы къ урочищу Виганынъ-Бурну, коего названіе происходитъ отъ Ново-Греческаго слова βίγλα, стража [220]), и значитъ Караульная гора, или собственно Караульный мысъ.

VIII.

ЧОБАНЪ КАЛЕ или ЧОБАНЪ КУЛЛЕ.

Оба эти названія (Пастушья крѣпость или Пастушья башня) даются развалинамъ находящимся у самаго моря въ Арпатской округѣ. На половинной дорогѣ изъ Капсхора въ Ускютъ, при пересыхающемъ въ лѣтнее время ручьѣ Чобанъ-Кале-Ёзенъ (рѣка Пастушьей крѣпости) и особомъ источникѣ (Чобанъ Кале-Чокракъ), тропа GH подымается отъ моря вверхъ къ крѣпости.

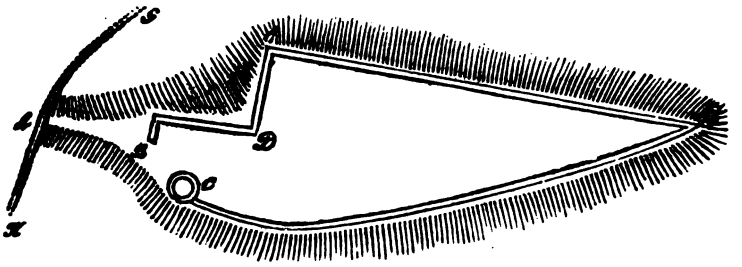

Достигнувъ высоты A, поворачиваешь влѣво къ укрѣпленію, до коего можно добраться только посредствомъ тропы, пролегающей отъ A до B на 200 шаговъ въ длину, по узкой высотѣ хребта. Изъ представленнаго здѣсь примѣрнаго изображенія

220) См. выше, с. 7.

явствуетъ, что при входѣ въ крѣпость B, съ правой стороны находилась круглая башня C, которой внутренній поперечникъ составляетъ не менѣе 8 шаговъ. Съ Восточной стороны BDEF скатъ очень крутъ и самая стѣна EF уже стоитъ на спускѣ, а отъ F до C такая неприступная крутизна при морѣ, длиною на 200 же шаговъ, что строители и не находили нужнымъ ограждаться при самомъ обрывѣ. Крѣпостныя стѣны, кладеныя на известкѣ, были толщиною не менѣе двухъ аршинъ; а стѣны башни были и того толще. Сводъ этой башни почти весь обвалился; вмѣсто пола тутъ, повидимому, находился другой сводъ, подъ коимъ могло быть водохранилище или темница. Въ этомъ нижнемъ сводѣ теперь два отверстія; одно кажется нѣкогда служило входомъ, другое же произошло отъ времени и разрушенія. Уцѣлѣвшія донынѣ стѣны башни имѣютъ, думаю, въ вышину сажьней 6 или болѣе. Шагахъ въ осьми отъ F, по линіи идущей къ E, въ остаткѣ стѣны видно отверстіе, длиною въ $\frac{1}{2}$, а вышиною въ $\frac{1}{4}$ аршина. Палласъ замѣтилъ тутъ гробницы, которыя, также какъ и самое укрѣпленіе, онъ справедливо приписывалъ Грекамъ [221]). Отсюда въ обѣ стороны далеко виденъ Южный берегъ, такъ что мѣсто гдѣ теперь стоитъ башня, было очень прилично для построенія

221) Bemerkungen II, 180.

на ономъ крѣпостцы. Башня эта видна и съ верхней дороги ведущей изъ Арпáта въ Шéлень, представляя въ тѣхъ мѣстахъ проѣзжающему одинъ изъ лучшихъ видовъ на непріятнѣйшей по Южному берегу, безчисленными ярами и провалами пересѣченной дорогѣ.

IX.

ДЕМИРЪ ХАПУ. ТАШЪ ДУВАРЪ.

Къ Сѣверозападу отъ Арпáта, Яйлá, образовавшая непрерывную цѣпь отъ Ай-Сéреса, или почти отъ самаго Суýкъ-су, вдругъ прерывается какъ бы для того, чтобы дать возможность съ Сѣверной стороны горъ, отъ Карасубазáра, проложить чрезъ Кокъ-Асáнъ-Богáзъ полезную и необходимую для блага Южнаго берега дорогу къ приморскому краю. Далѣе къ Западу отъ этого пути находится скала Хургýчь Кая́ (или Хоргýчъ Кая́), а за оною менѣе пространный проѣздъ Алакáтъ-Богазы́. Потомъ опять идетъ Яйлá, болѣе нежели прежде пространная и продолжающаяся до деревни Демирджи, гдѣ Западная оконечность ея противулежитъ Чатырдáгу, отъ котораго она отдѣляется Ангáрскимъ Богáзомъ, представившимъ возможность устроить большую дорогу изъ Симферóполя въ Алýшту.

По сей-то Яйлѣ́ слѣдующія урочища и слѣды укрѣпленій напоминаютъ о прежней оборонѣ Южнаго берега.

Отъ Алака́тъ Бога́за слишкомъ на полчаса пути къ Западу, а отъ Ўскю́та разстояніемъ на два часа, находится скала́ Деми́ръ Хапу́ (желѣзныя ворота), гдѣ однако же, по словамъ Ўскю́тцевъ, нѣтъ ни дороги, ни развалинъ. Отсюда далѣе, опять за полчаса, слишкомъ, скала Кютю́ръ Хау́лъ, а оттоль за ¼ часа являются слѣды длинной стѣны, коей нынѣ примѣтно одно только основаніе. Самое урочище [222]), до котораго отъ Ўскю́та также два часа, именуется Ташъ Дува́ръ (каменная стѣна).

X.

АКСАКЪ ТЕМИРЪ (стѣна); ТАШЪ ХАБАХЪ. ДЕМИРЪ ХАПУ.

Далѣе къ Западу эта стѣна является въ видѣ безпрерывной, чрезъ Караби́-Яйлу́ протянутой линіи, какъ явствуетъ изъ свѣдѣній, собранныхъ мною отъ Татаръ Улу́-Ёзе́нскихъ, которые именуютъ ее Аксакъ-Теми́ромъ [223]). Тамъ, на Сѣверныхъ предѣлахъ Улу́-Ёзе́нской округи, по направленію отъ Востока къ Западу, находятся слѣдую-

222) Оно принадлежитъ нынѣ Мура́тъ Мурзѣ, сыну Меметши Мурзы (Аргынскаго).

223) Объ этомъ названіи см. ниже, на страницѣ 145 и д.

щія урочища, о коихъ я здѣсь, для ясности, долженъ упомянуть:

Самáлъ Кая, скала, недалеко отъ коей, внутри дачи, другая скала Куйнáръ Кая;

Кызылъ Кая. Отсюда далѣе впередъ, по старой межѣ Улу́-Ёзéнскихъ земель, а нынѣ въ дачѣ Мурáтъ Мурзы (Аргынскаго), находится гора Тáхія Обá;

Халика;

Япушханлыкъ (Боярышникомъ покрытое мѣсто);

Кушъ Кая (или Тыркы);

Аганынъ Голю.

Отъ наименованной тутъ горы Тáхія Обá за 1 или $1\frac{1}{2}$ версты къ Западу находится Ташъ-Хабáхъ (каменный затворъ), чрезъ который пролегаетъ дорога изъ Улу́-Ёзéна въ Карасубазáръ, а далѣе влѣво, версты на $1\frac{1}{2}$ къ Бююкъ Суáтъ, т. е. къ верховью рѣки Зуй, на Сѣверномъ скатѣ горъ, Демиръ Хапу. Стѣна отъ Ташъ Хабáха шла на $\frac{3}{4}$ часа пути къ скалѣ Тиркé, потомъ далѣе еще за $\frac{1}{2}$ часа къ Аганынъ Гёлю, небольшому озеру, находящемуся на Сѣверной сторонѣ этой стѣны, а оттоль на $\frac{1}{4}$ часа къ Ханъ-гельдй, высокому мѣсту, съ котораго можно обозрѣть ближнія и дальныя окрестности [224]). По этому отъ Демиръ

224) Ханъ-гельди значитъ „Ханъ прибылъ.“ Это заставляетъ думать, что сюда, для обозрѣнія мѣстно-

Хапу до Ханъ-гельди стѣна тянется на 1½ часа, т. е. не менѣе 7 верстъ въ длину.

XI.

ГУРЛЮКЪ.

Далѣе, по словамъ Улу́-Ёзе́нцевъ, стѣна шла къ Чатырда́гу, въ чемъ я и не сомнѣваюсь, потому что на СВ сторонѣ этой горы, въ урочищѣ именуемомъ Гурлю́къ и принадлежащемъ къ округѣ опустѣвшей Греческой деревни Енисала [225]), при почтовой дорогѣ, еще замѣтны слѣды стѣны, которая была кладена на известкѣ. Находяся къ Сѣверу отъ горнаго ручья Гурлю́къ-су, который течетъ въ Анга́ръ, она, для преграждения пути была проведена до края крутаго яра и тутъ оканчивалась въ самомъ тѣсномъ мѣстѣ, гдѣ и нынѣ дорога пролегаетъ надъ кручью, съ правой стороны текущей въ Салгиръ рѣки Анга́ръ. Тутъ жители, на Сѣверъ отъ Гурлю́ка лежащихъ селеній, какъ-то

стей, приѣзжалъ одинъ изъ Хановъ Крымскихъ. Отъ деревни Демирджи до этого урочища 1¼ или 1½ часа пути. Демирджинцы сказывали мнѣ, будто бы стѣна отъ Хангельди шла далѣе чрезъ Іилхитаунынъ Хаясы (безъ сомнѣнія тоже что показанная на картѣ гора Елкидагъ), Пахкалынъ Хаясы и Юке́ Тепе́ къ Гурлюкъ-су.

225) Жители оной вмѣстѣ съ другими Крымскими Греками переселились въ 1779 г. къ Азовскому морю. (Сл. выше пр. 148-е). Земли же, удержавшія названія Енисала, нынѣ принадлежатъ Нест. Фил. Гротену.

деревни Чавке́ и пр. говорятъ, что эту стѣну строилъ какой-то Аксáнъ-Темúръ Баґатыръ.

Г. Монтандонъ, упоминая въ своемъ „путеводителѣ по Крыму" объ этихъ слѣдахъ древней стѣны, говоритъ, что Татары Гурлюцкой тѣснинѣ даютъ названіе Демúръ-Капý, чего мнѣ не случалось слышать. Ему же сказывали, что нагорная стѣна называется Каланемъ-Баирé (?) — [226]).

---

226) См. Guide du voyageur en Crimée, par C. H. Montandon (Odessa, 1834. 8) p. 119, гдѣ сказано слѣдующее: „A 230 pas de la borne de la 5-e verste (отъ деревни Чавке́ по пути къ Алуштѣ), en continuant sa route, on voit à gauche, dans la coupe des terres qui touchent au chemin, les fondations d'une forte muraille, à laquelle les Tatares accordent par tradition la plus antique origine; il paraitrait en effet, en examinant les localités, que cette muraille a pu servir, à une époque où la Crimée était en guerre, à fermer toute communication de ce côté. Les Tatares appellent ce passage Demir-Kapou (porte de fer); on retrouve en plusieurs endroits de la montagne à l'est, sur une distance de 15 verstes les traces de cette muraille qui porte le nom de Kalanem Baïré. Aucun auteur n'en fait mention, et il n'y a guère que les Tatares qui l'aient remarquée. — Слово Баиръ, которое не рѣдко слышишь на Южномъ берегу, на Турецкомъ принимается почти въ столь же пространномъ смыслѣ, какъ и наше слово урочище, и въ лексиконѣ Разиса (Vocabulaire François-Turc, par Georges Rhasis; St. Pétersb. 1828. 4; ч. 1, на с. 130) оно изъясняется словами: Champs, toutes sortes de terre, prés, bois etc. т, е. поля, разнаго рода земли, луга, лѣса и пр. Корень же здѣсь приведеннаго другаго слова, думаю есть Калá (укрѣпленія). Въ такомъ случаѣ по мнѣнію

XII.

ТАШЪ ХАБАХЪ или АКСАКЪ-ТЕМИРЪ-ҐЫНДЫКЪ.

Съ Западной стороны Чатырдáга также взяты были мѣры для преграждения пути загорцамъ. По показаніямъ жителей деревни Кóрбеклы, разстояніемъ отъ ихъ селенія на одинъ часъ, или на $1\frac{1}{4}$ часа, по пути въ деревню Бююкъ Янкóй, подлѣ Чатырдáга, при урочищѣ Эклисá Бурнý (церковный мысъ), есть Ташъ-Хабáхъ, стѣна каменная, построенная якобы какимъ-то Пашею Темúромъ или Аксáкъ-Темúромъ, на границѣ земель Янкóйскихъ и Кóрбеклыскихъ. Татары деревни Аянъ, въ округѣ коей находится развалина Чатырдáгской церкви [227]), также какъ и Бююкъ-Янкóйцы, подтвердили извѣстіе о томъ, что при Эклисá-Бурнý находится Аксáкъ-Темúръ Ґынды́къ (т. е. Аксáкъ-Темúровъ ровъ).

Но обратимся къ названію Аксáнъ Темúръ, Ахсáхъ Темúръ или правильнѣе Аксáкъ Темúръ, которое Татары даютъ остаткамъ или слѣдамъ этой

Оріенталистовъ названіе должно бы быть или Калянынъ байры, по Турецки, т. е. холмъ укрѣпленія, или же по Арабски: Калянынъ Байре (или Байресы), что значитъ крѣпостная пустошь.

227) По словамъ Сумарокова эта церковь именовалась Панагія и Греки ходили туда на богомолье въ Троицынъ день. См. Досуги Кр. Судьи II, 55.

нагорной стѣны. Темиръ, Демиръ или Тимуръ, на языкахъ Турецкихъ (къ коимъ принадлежатъ нарѣчія Татарскія) значитъ желѣзо, и это слово нерѣдко употребляется для означенія чего либо необыкновеннаго. Такъ на пр. Демиртернахъ (желѣзный Коготь) есть названіе морской птицы (Fischreiher); — Демиръ-Хоба (желѣзная пещера) яма на Яйлѣ, выше Бююкъ-Ламбата, которая почитается бездонною и въ коей снѣгъ и ледъ иногда сохраняется до Августа мѣсяца [228]). — Весьма часто это слово встрѣчается въ названіяхъ лицъ. Такъ на пр. въ одномъ только краткомъ спискѣ царей большой орды, представляемомъ Воскресенскою лѣтописью (I, 23), мы находимъ Менъгутемиръ, Темиръ-хозя, Темирьяксакъ и Темиръкутлоуи.

Тутъ-то, какъ мы видимъ, упоминается и о нашемъ такъ называемомъ богатырѣ Темиръ-Аксакѣ. Это одно лице съ извѣстнымъ Тамерланомъ или Тимуромъ. Временники наши упоминаютъ объ немъ съ 1395 года подъ именемъ: Темиръ аксакъ [229]). Темиръ или Тимуръ, гово-

228) Подобно этому мы и въ пѣсни о полку Игоревѣ находимъ выраженіе: „желѣзные полки Половецкіе."

229) Соф. врем. I, 405. Тутъ послѣ слова: „о семъ убо Темиръ Оксацѣ повѣдаша," слѣдуетъ басня о его происхожденіи, которую Карамзинъ помѣстилъ въ 150-мъ примѣчаніи къ V тому Исторіи Гос. Росс.

ритъ Карамзинъ, значитъ на Турецкомъ языкѣ желѣзный, а Ленкъ, хромый: Европейцы изъ сихъ двухъ именъ составили имя Тамерлана, въ Русскихъ лѣтописяхъ называемаго Темиръ-Аксакомъ. Въ Софійскомъ временникѣ (I, 406) сказано: „Темиръ бо зовется желѣзо, а Аксакъ хромецъ [230]); тако бо толмачетъ Половецькимъ языкомъ [231]), яко таковою виною прозванъ бысть Темиръ Аксакъ, еже толкуется желѣзный хромецъ."

Тимуръ, бичъ орды Кыпчацкой, разорритель Азова и защитникъ Константинополя отъ Турковъ [232]), могъ сдѣлаться страшилищемъ Крымцевъ съ 1395 года, и его-то грознымъ именемъ, — какъ нѣкогда именемъ Александра Великаго, — клеймились предметы долженствовавшіе житъ изъ вѣка въ вѣкъ. Но Тамерланъ не виненъ въ созданіи стѣны, которая, по свидѣтельству Прокопія, должна быть поставлена за 800 лѣтъ до его нашествія, именно въ VI вѣкѣ по Р. Х., во дни Юстиніана I-го.

---

230) Турецкому Ленкъ, соотвѣтствуетъ употребляемое Татарами слово Аксакъ (хромый). См. Словарь Россійско-Татарскій Гиганова (СПб. 1804. 4.), с. 645.

231) Вотъ одно изъ доказательствъ, что языкъ, которымъ говорили Половцы или Команы, принадлежалъ къ языкамъ Турецкимъ.

232) „Царь Темиръ Аксакъ посла сына боронити Царяграда; онъ же бивъ Турки и возвратися," сказано въ Софійскомъ временникѣ, подъ 1401 годомъ. (I, 424).

XIII.

ДЕМИРЪ ХАПУ.

Опять урочище называемое желѣзными воротами! Находяся на высотахъ, которыя отдѣляютъ розсоши [233]) Алмы́ отъ верховьевъ Ка́чи, оно въ Бешуйской округѣ, лежитъ при горѣ Цю́цюль, составляющей какъ бы продолженіе Бабуґа́нъ Яйлы́. Будучи тутъ 10 Сентября 1833 года, я видѣлъ подъ собою въ густомъ туманѣ вершину большой, какъ бы изъ бездны возвышавшейся горы Синабда́га, а за нею, вдали къ Сѣверу, озаренные солнцемъ, по скату Чатырда́га расположенные сады Бюю́къ-Янко́йцевъ, что доказываетъ возможность сообщаться посредствомъ сигналовъ съ мысомъ Эклися́-Бурну́, гдѣ находилась церковъ и была каменная стѣна. Но какъ урочище Деми́ръ Хапу́ еще покрыто лѣсомъ, то и можно полагать, что высота́ онаго почти соотвѣтствуетъ предѣламъ древесной растительности при Чатырда́гѣ; покрайней мѣрѣ, что оно не выше этой черты [234]).

---

233) Слово Розсошь, еще не вошедшее въ составъ нашихъ словарей, встрѣчается и въ древней Русской Идрографіи (изд. 1773 г. на с. 37, 102, 135 и 168), и на Географическихъ картахъ Россіи. Палласъ пишетъ: Rossochi (Urbáche). См. P. S. Pallas, Reise durch verschiedene Provinzen des Rußischen Reichs III, 340.

234) По наблюденіямъ Энгельгардта и Паррота буковые лѣса, около Шумы, начинаются на 452-мъ туазѣ выше моря, и отсюда вверхъ покрываютъ около трехъ

Только тутъ, въ густыхъ лѣсахъ около этого Демиръ Хапу́, при вершинахъ Алмы́ и Ка́чи, въ мѣстахъ самыхъ отдаленныхъ отъ жилищъ человѣческихъ, еще водятся олени, которые и мнѣ случилось видѣть [235]).

Укрѣпленія тутъ нѣтъ, и самое Демиръ Хапу́ есть только тѣснина между скалами, имѣющая не болѣе семи шаговъ въ ширину, гдѣ по видимому, нѣкогда могла пролегать дорога. Отсюда внизъ къ Алмѣ́, примѣты ея скоро теряются: ибо все заросло лѣсомъ; съ Ка́чинской же стороны слѣдъ ведетъ еще вверхъ, и я сожалѣю, что погода не дозволила мнѣ здѣсь переночевать, дабы употребить слѣдующій день на точнѣйшій осмотръ этихъ мѣстъ. Въ особенности мнѣ желалось пробраться вверхъ, слѣдуя старымъ, какъ кажется, прорубомъ,

---

четвертей Чатырда́га. Какъ однако же высота этой горы простирается до 750 туазовъ, то верхній предѣлъ буковыхъ лѣсовъ можетъ находиться около 675 туазовъ (ок. 620 саж.) выше моря. См. Reise in die Krym und den Kaukasus von Mor. v. Engelhardt und Fr. Parrot (Berlin 1815. 8) ч. I, с. 16 и д. Тутъ сочинители говорятъ, что вершина СВ. бугра на Чатырда́гѣ возвышается на 756 туазовъ, а высшая ЮЗ. скалистая оконечность этой горы на 790 туазовъ выше поверхности Чернаго моря. Высота Бабуганъ Яйлы, по наблюденіямъ тѣхъ же ученыхъ путешественниковъ, оказалась въ 787 туазовъ выше моря (Туазъ = 6,394 Англ. фут. т. е. около $6\frac{4}{10}$ Англ. фут. или ок. $2\frac{3}{4}$ арш.)

235) Крымскіе Татары Оленя вообще называютъ Сугунъ; олень рогатый: Буга́.

дабы удостовѣриться въ томъ, пролегала ли здѣсь дѣйствительно когда либо дорога.

XIV.

ВИГЛАНЪ. КАСТРО.

Прежде нежели я стану говорить объ укрѣпленіяхъ Демирджи́нскомъ и Алу́штинскомъ, должно упомянуть еще о двухъ урочищахъ, которыя, по названіямъ своимъ, обращаютъ на себя вниманіе изслѣдователей старины.

Первое есть мѣсто Ви́гланъ (т. е. караульное), лежащее на Западной границѣ Кючю́къ-Ёзе́нской округи, по направленію отъ Яйлы́ къ морю, между урочищами Айда́шка и Русусу́нъ Обасы́.

Другое есть Ка́стро, въ Улу́-Ёзе́нской округѣ. На Ново-Греческомъ языкѣ *Κάστρον* значитъ городъ; у Римлянъ же Castrum означало шанецъ, укрѣпленіе, крѣпость и станъ воинскій. По словамъ Улу́-Ёзе́нцевъ Ка́стро отъ ихъ деревни разстояніемъ на 1½ часа къ SSW, при тропѣ ведущей въ селеніе Демирджи́, до коего отъ этого урочища часа полтора или болѣе. На вопросъ мой, есть ли тамъ слѣды прежнихъ построекъ, Татары отвѣтствовали: „нѣтъ; но примѣтны основанія или фундаменты (темо́ль).“ Желая удостовѣриться въ справедливости этого показанія, я (27 Ноября 1833 г.) ѣздилъ къ Ка́стро, до коего отъ деревни Куру́-Ёзе́на, путемъ

ведущимъ чрезъ Калоливадію, съ небольшимъ ¾ часа (версты 4); но признаковъ какихъ либо построекъ я не могъ замѣтить. При наступавшей ночи я обошелъ это мѣсто, и видѣлъ только, что оно составляетъ скалистую возвышенность, положеніемъ своимъ сходствующую съ мѣстностями многихъ другихъ береговыхъ укрѣпленій. Здѣсь дѣйствительно могло нѣкогда существовать укрѣпленіе, для прикрытія дороги, которой слѣдъ донынѣ существуетъ, пролегая между урочищемъ Кастро съ лѣвой, и скалою Шаґанъ Кая съ правой стороны, чрезъ углубленіе именуемое Кастронунъ Кезй [236]). Быть можетъ однако же и то, что на этомъ мѣстѣ, въ недальномъ разстояніи отъ коего находится небольшой источникъ, только кратковременно стояло или отдыхало какое либо войско, и что память объ этомъ упрочилась въ названіи передаваемомъ изъ рода въ родъ безъ всякаго вниманія къ его значенію. — Названія укрѣпленій Палекастръ и Кастропуло, о коихъ говорено будетъ ниже, доказываютъ, что и въ

236) Кезъ значитъ впадина, лощина между двумя горами; Палласъ переводя это на Нѣмецкой языкъ говоритъ: Sattel des Berges. Сѣдломъ и Русскіе иногда называютъ раздвоенную въ верху гору (Сл. Dr. C. A. Meyer's Tagebuch, in C. F. v. Ledebour's Reise durch das Altai-Gebirge II, 189). — Куру-Ёзенскіе Татары вмѣсто „Кезъ" употребляютъ слово „Джапъ," углубленіе.

XVI.

АЛУШТА.

Представляемый здѣсь чертежъ есть планъ Алу́штинскаго укрѣпленія, которое, какъ уже сказано выше (на с. 56-й), построено по повелѣнію

Императора Юстиніана I, царствовавшаго съ 527 по 565 годъ. Оно было воздвигнуто на отдѣльно стоящей возвышенности, между устьями двухъ небольшихъ рѣчекъ, и сообразуясь съ мѣстностію, составляло весьма неправильный пятиугольникъ, внутри котораго особое отдѣленіе представляло какъ бы Акрополь или верхній городъ ABFA. Съ Восточной стороны находились три башни:

C. шестиугольная, которую Татары называютъ Чатáлъ-Кулле́ (рогатою), и которой вторая половина обрушилась въ 1830 году;

D. четвероугольная, называемая Ортá-Кулле́ (среднею), которой существованіе, по приказанію Е. С. Графа М. С. Воронцова упрочено въ 1833 году тѣмъ, что подъ нее подведено новое основаніе вмѣсто крошившагося стараго [257]);

E. круглая, именуемая Ашагá Кулле́ (нижнею).

Толщина стѣнъ этихъ башенъ простиралась до цѣлой сажени. Онѣ клались на из-

---

257) Обстоятельство это напоминаетъ о происшествіи изъ жизни Петра Великаго. Царь, готовясь къ Персидской войнѣ, въ 1722 году, на пути къ Каспійскому морю осматривалъ развалины древняго города Болгара (за Волгою, ниже устья Камы); по прибытіи же въ Астрахань, Государь приказалъ Намѣстнику Казанскому послать каменщиковъ для исправленія фундаментовъ обрушивавшихся башенъ. См. Соймонова описаніе Каспійскаго моря въ Ежемѣс сочиненіяхъ Имп. Ак. Наукъ, или Müller's Samml. Russ. Gesch. VII, 214.

вестке такъ, что между камнемъ влагаемы были шестивершковые бревна, отъ коихъ остались однѣ только дыры. Изъ прежнихъ крѣпостныхъ стѣнъ уцѣлѣла часть, нынѣ составляющая поддержку высокаго земляннаго уступа или терассы. Бросивши взглядъ на нашъ планъ, Читатель замѣтитъ какъ нынѣшніе жители, коихъ поселеніе тутъ же означено, прилѣпляли жилища свои къ готовымъ стѣнамъ, употребляя въ дѣло, при построеніи хижинъ, остатки крѣпостной ограды.

Со втораго десятилѣтія XIV вѣка Алу́шта постоянно является на дошедшихъ до насъ картахъ среднихъ временъ [238]). Такъ мы находимъ:

Lasta,	на картѣ 1318 года,	которой сочинитель есть — Petrus Vesseconte de Janua.
Austa,	— — 1367 г.	— Parmensis Pizzigani.
Alusta,	— — 1408 г.	— Pasqualini.
Lustra,	— — 1480 г.	— Gratiosus Benincasa, Anconitanus.
Lustia,	— — 1487 г.	— Contes Hoctomani Fredutijs de Ancona.
Lusta,	— — 1514 г.	— Baptista Januensis (Venetiis).

238) См. Mémoire sur un nouveau Peryple du Pont Euxin etc. par le Comte Jean Potocki (à Vienne 1796. 4) с. 14 и Вѣнскихъ Jahrbücher der Literatur, ч. 65. с. 8.

Lusto, въ атласѣ составленномъ уже по открытіи Америки (на которомъ однакоже еще не показаны берега Хили).

Lusta, на картѣ безъ года, хранимой въ Вольфенбиттельской Библіотекѣ.

Lusca, на картѣ 1570 г. — Martinez ex Messina.

Если П. И. Сумароковъ въ „Досугахъ Крымскаго судьи (II, 211)“ говоритъ, что Алу́шта въ древности называлась Фуріонъ, то это ошибка не совсѣмъ простительная. — Фуріонъ тутъ безъ сомнѣнія есть изуродованное Греческое *φρούριον*, за́мокъ, крѣпость, и вѣрно заимствовано изъ приведеннаго выше (на с. 54-й) текста Византійскаго писателя Прокопія: *ἔνθα δὴ καὶ φρούρια πεποίηται τὸ τε Αλούστον καλούμενον, καὶ τὸ ἐν Γορζουβίταις* т. е. тамъ же построилъ онъ (Юстиніанъ) за́мокъ Алу́стонъ и за́мокъ въ округѣ Горзуви́тской.

Палласъ это укрѣпленіе справедливо приписываетъ Грекамъ. Но откуда заимствовалъ онъ извѣстіе что Алу́шта нѣкогда имѣла своего Епископа?

Вылазка, которую, по словамъ Сумарокова (II, 203), въ Алу́штѣ сдѣлали прибывшіе туда на галерахъ Турки, уже по заключеніи съ Портою мира, вѣроятно должна быть отнесена къ 1774 году, когда состоялся Кючюкъ Кайнарджи́нскій миръ. Покрайней мѣрѣ въ этомъ-то году бывшій въ послѣдствіи времени Фельдмаршаломъ Князь Мих. Лар. Голенищевъ-Кутузовъ (Смоленскій) ра-

XVI.

АЛУШТА.

Саж.

Представляемый здѣсь чертежъ есть планъ Алу́штинскаго укрѣпленія, которое, какъ уже сказано выше (на с. 56-й), построено по повелѣнію

Самая гора Кастéль или Кючюкъ-Кастéль (малый Кастéль), какъ называлась она для отличія отъ Бююкъ-Кастéля или Аюдáга, равно какъ и урочище Демúръ Хапý, нынѣ принадлежатъ къ Бююкъ Ламбáтской округѣ [239]). На вершинѣ этой горы видны слѣды многочисленныхъ жилищъ, находившихся нѣкогда внутри укрѣпленія, коего стѣны примыкали къ неприступнымъ стремнинамъ. Среди этихъ развалинъ во множествѣ лежатъ обломки разныхъ глиняныхъ сосудовъ и встрѣчается известка, которой однако же я не находилъ у крѣпостныхъ стѣнъ. Продавецъ Кастель-горы, на планѣ составленномъ въ 1832 году, показалъ на вершинѣ горы три церкви, именно Аянъ (Св. Іоанна), Св. Константина и Св. Николы; но я тщетно искалъ слѣдовъ ихъ, и не смѣю вѣрить этому показанію, которое въ справедливости своей можетъ равняться полученному И. М. Муравьевымъ-Апостоломъ въ Кючюкъ-Ламбáтѣ извѣстію о томъ, что оттуда до Аюдáга верстъ 20 — [240]). Демúръ Хапý отсюда находится къ Востоку ниже скатовъ Кастéль-горы, носящихъ названія Гелúнъ-Кая и Фáса, между урочищами Хабáхи и Бабакéра;

239) Купившій въ 1832-мъ году эту гору, Д. Ст. Сов. Кушниковъ, назвалъ дачу къ которой она принадлежитъ, по имени дочери своей, Серафимовкою, и подъ этимъ то названіемъ совершена купчая.

240) См. Путешествіе по Тавридѣ въ 1820 годѣ (СПб. 1825. 8.) с. 146.

съ Западной же стороны на бугрѣ видны развалины церкви, называемой Татарами Ай-Брóкуль монастырь (т. е. Св. Прокула или же Св. Прокла). Мимо этого монастыря, поверхъ другаго бугра, нѣкогда проведена была вода къ Кастель-горѣ [241]), отъ фонтана именуемаго Врúси. Еще въ 1833 году, когда прокладывалась большая битая дорога, тутъ найдены были остатки водопровода. Трубы имѣвшія въ поперечникѣ отъ 4 до 6 вершковъ, были сперва обложены слоемъ коросáна (такъ Татары называютъ цементъ, составленный изъ толченой черепицы) толщиною въ вершокъ, а поверхъ онаго слоемъ обыкновенной известковой мази, толщиною вершка въ 1½ или 2. Этотъ послѣдній слой былъ столько твердъ, что небыло возможности его разбить; онъ плотно соединился съ коросаномъ, который былъ менѣе его крѣпокъ.

Названіе источника Врúси, до коего отъ Кастéль-горы́ болѣе двухъ верстъ, примѣчательно потому, что βρύση на Ново-Греческомъ языкѣ значитъ вообще источникъ [242]), и вотъ отъ чего въ Крыму, по близости укрѣпленій не однократно

241) Къ скалѣ Емата-Кая, которую называютъ также Канъ-Кая, потому что на ихъ языкѣ слово Канъ соотвѣтствуетъ Греческому Αἷμα (кровь).

242) На Еллино-Греческомъ βρύω значитъ дѣйствіе изобилія, изліяніе, βρύσις истекать; а при измѣненіи ρ въ λ, и βλύζω значитъ течь. Эти слова, по другому произношенію, писались также φλύω и φλύζω, чему соотвѣтствуетъ Латинское fluo и Нѣмецкое fließen.

встрѣчаются ключи сего имени [243]). — Впрочемъ на Кастéль-горѣ́ мнѣ показывали мѣсто, гдѣ долго держится снѣговая вода, и куда вначалѣ лѣта пастухи пригоняютъ скотъ для водопоя.

На картахъ среднихъ вѣковъ, о коихъ говорено выше (на с. 103), между Алу́штою и мысомъ Ай-Тодоромъ показывается значительное мѣсто подъ слѣдующими названіями, писанными крупными буквами:

Pangropulle (такъ сказано въ периплѣ Графа Ив. Ос. Потоцкаго, между тѣмъ какъ Баронъ Гаммеръ читаетъ: Pangropali) на Вѣнской картѣ 1318 года.

Pangropoli, на всѣхъ поименованныхъ картахъ XIV и XV вѣка.

Nagropoli на картѣ 1514 года и въ Атласѣ сочиненномъ вѣроятно до узнанія береговъ Хилм.

Pagropol, на пергаминной картѣ, хранимой въ Вольфенбиттельской Библіотекѣ.

Изъ всѣхъ мѣстъ, находящихся между Алу́штою и Ай-Тодорскимъ мысомъ, вершина Кастéль-горы представляетъ наибольшее количество слѣдовъ прежнихъ, до основанія разоренныхъ жилищъ и обломковъ древности; и я не сомнѣваюсь въ томъ, что

---

243) Если Татары говорятъ Вриси- (Врисинé- или Верисинé-) Чешмé, то это собственно значитъ тоже что ключъ-ключъ. Не довольствуясь этимъ. Русскіе землемѣры на своихъ планахъ показываютъ даже: „Источникъ Вересинъ чесмеси."

всѣ приведенныя здѣсь названія, также какъ и Татарское Айбрóкуль (служащее ключемъ къ открытію истины), суть токмо изуродованія имени Ай-Прокула (Св. Прокула), коего слѣды остались донынѣ въ названіи развалинъ монастыря (церкви), родника и большаго яра [244]).

XVIII.

АЙ-ТОДОРЪ.

Переходя отъ Кючюкъ Кастéля къ Бююкъ Кастéлю (Аюдáгу), я долженъ упомянуть о находящейся при деревнѣ Бююкъ-Ламбáтѣ горѣ Ай-Тóдорѣ, гдѣ, по преданіямъ, находился монастырь. Видъ съ вершины этой конической горы убѣждаетъ въ томъ, что это мѣсто могло служить точкою соединенія между укрѣпленіями Кастéль-горы и Аюдáга. Не стану утверждать, что здѣсь находилась совершенная крѣпостца; но въ томъ не сомнѣваюсь, что стѣны, которыхъ остатки донынѣ замѣтны, были воздвигнуты не безъ мысли о военной оборонѣ. Гора Ай-Тодоръ не могла не обратить на себя вниманія людей заботившихся о рас-

---

244) Такимъ же образомъ въ приведенныхъ картахъ около устьевъ Днѣпра показывается Nisopola (или Nigopola), Gropila, Nigropilla и чаще всего Nigropoli, между тѣмъ какъ у Константина Багрянороднаго, Визант. писателя X вѣка, этотъ заливъ называется *Νεκρόπυλα* (Necropyla, magnus sinus, quem plane transire nemo potest). De administrando imperio, Pars II, cap. 42.

положенія непрерывнаго ряда укрѣпленій вдоль по Южному берегу Крыма. На высотѣ горы видны слѣды постройки, имѣвшей въ длину около 13-ти а въ ширину 9 шаговъ, вокругъ же оной слѣды стѣны, можетъ быть церковной ограды, можетъ быть и небольшаго укрѣпленія. При подошвѣ этой горы съ полуденной стороны являются основанія церкви, имѣвшей въ длину (безъ олтарнаго полукружія) 9, а въ ширину 6 шаговъ. Состоя при урочищѣ Маґабе́ль (или Мугабе́ли) и садовыхъ мѣстахъ Джарда́нь, по близости этой развалины съ ЮВ стороны находится каменистый бугоръ Трампе́та (къ которому съ В. и ЮВ. прислоняются дома Бюю́къ Ламба́тцевъ), потомъ съ Южной стороны урочище Тако́ца; большая же скала Парагильмень отсюда на Сѣверозападъ.

XIX.

ЛАМБАТЪ.

Мимоходомъ нельзя здѣсь не упомянуть о Лампа́дѣ, мѣстѣ извѣстномъ уже Скимну Хіосскому [245]). По словамъ древнихъ перипловъ, отъ Ѳеодосіи до Аѳинейона (*Ἀθηναιῶν*) было 200, а отъ сего послѣдняго до Лампада (*Λαμπὰς*) 600 стадій; слѣдственно отъ Ѳеодосіи до этого Лампада всего 800 стадій, что, полагая на одинъ градусъ (т. е.

245) См. выше с. 1.

на 104 версты) среднимъ числомъ, какъ дѣлаетъ Реннель, по 718 стадій [246]), составило бы около 116 верстъ. Это разстояніе соотвѣтствуетъ тому, которое находится между Ѳеодосіею и ны-

---

246) См. Untersuchungen über einzelne Gegenstände der alten Geschichte, Geographie und Chronologie, herausgegeben von G. G. Bredow (Altona, 1800. 8.) II, 395. — Это среднее число выведено Реннелемъ такимъ образомъ:

Геродотовыхъ стадій на 1° экватора выходитъ	732
Ксенофонтовыхъ	750
Эратосѳеновыхъ и Страбоновыхъ по	700
Полибіевыхъ	696
Плиніевыхъ	727
Арріановыхъ и Неарховыхъ	729
Павзаніевыхъ	707
и того среднимъ числомъ	$717\frac{1}{8}$ или 718 стадій.

На этомъ основаніи (полагая по 104 версты на градусъ) одна верста должна бы содержать въ себѣ $6\frac{47}{52}$ (т. е. безъ малаго семь) стадій, а по другимъ и болѣе 7 стадій на версту.

Между тѣмъ однакоже Палласъ, Кёлеръ, Бларамбергъ и другіе полагаютъ на версту по пяти стадій, и такимъ образомъ удаляютъ Ламбатъ отъ Ѳеодосіи на 160 верстъ. Маннертъ же (IV, 304) считаетъ по 40 стадій на одну Нѣмецкую милю, т. е. около $5\frac{4}{7}$ стадій на версту.

По метрологическимъ изслѣдованіямъ Г-на Паукера (Dr. Georg Paucker), удостоеннымъ по приговору Академіи наукъ Демидовской награды, одна Старо-Греческая стадія содержала въ себѣ 600 законныхъ футовъ, въ 16 дактилей или пальцевъ каждый. Таковой Греческой футъ къ нашему (Англійскому) футу содержится какъ 875 : 864. Слѣдственно стадія равнялась $592\frac{16}{35}$ Англ. футамъ, т. е. $84\frac{9}{14}$ саженямъ, почему одна верста должна бы содержать въ себѣ около 6 стадій. Держася этого исчисленія, вышеписанные 800 стадій (разстояніе между Ѳеодосіею и

нѣшнимъ селеніемъ Кючюкъ Ламбатомъ [247]); и если такъ, то названіе этого мѣста, существующее уже около двухъ тысячелѣтій, конечно было дано Греками. Но какими именно? Мореплавателями ли, или Греками здѣсь поселившимися уже за сотню лѣтъ до Рождества Христова? — [248]).

XX.

ВИГЛА, ДЕМИРЪ ХАПУ.

Въ округѣ Партенита, деревни которая можетъ быть есть родина Св. Іоанна, Епископа

Ламбатомъ), равнялись бы 135 верстамъ, при чемъ однакоже надлежало бы принять во вниманіе и излучины морскаго берега. См. Dorpater Jahrbücher für Litteratur etc. 1835, Bd. V, S. 191 f.)

247) Обыкновенно считаютъ отъ Ѳеодосіи до Отуза 24 версты
— Коза 10 — —
— Токлука 2½ — —
— Судака 10 — —
— Кутлака 10 — —
— Капсхора 10 — —
— Ўскюта 12 верст.
— Туака 10 — —
— Кючюкъ Ёзена 6 — —
— Куру Ёзена 3 — —
— Алушты 10 — —
— Кючюкъ Ламбата 10 — —
всего 117½ верстъ.

248) Еллино-Греческое слово λαμπάς, факелъ, свѣтильникъ, въ Ново-Греческомъ словарѣ встрѣчается уже подъ формою λαμπάδα. Кто въ темные вечера видѣлъ Южный берегъ Крыма и любовался многочисленными огнями, которые нерѣдко разводятся рыболовами, тому можетъ притти на мысль, что Ламбатъ, лежащій при заливѣ, получилъ названіе отъ этихъ огней. Такимъ же образомъ и въ Гурзуфской округѣ одна приморская скала называется Вардагу или Яваларъ, отъ того, что на ней рыболовы разводятъ огни.

Готскаго [249]), находится урочище Вигла, по названію своему уже доказывающее, что тутъ нѣкогда стояла наблюдательная стража, или караулъ. Это площадь (Мейданъ), чрезъ которую пролегаетъ дорога, именуемая Виглани́нъ іо́лъ, изъ Партени́та на Яйлу́. До мѣста называемаго Виглани́нъ Бога́зъ отъ Партенита считаютъ 3 часа пути.

Другое урочище, обращающее на себя вниманіе, есть Деми́ръ-Хапу́, которое находится за Гурбе́тъ-Дере́ Бога́зомъ, на половинной дорогѣ изъ Гурзуфа въ Ку́ушъ [250]). Чрезъ Гурбе́тскій Бога́зъ лежитъ главная дорога за горы изъ деревень Бю́къ- и Кючю́къ-Ламба́та, Дерменко́я, Партенита, Кызылта́ша и Гурзуфа, а самое Деми́ръ Хапу́ есть, какъ говорятъ, тѣсное мѣсто между скалами въ лѣсу, гдѣ находится и фонтанъ.

XXI.

АЮДАГЪ (БЮЮКЪ КАСТЕЛЬ).

Въ 1819 году, при проѣздѣ моемъ вдоль Южнаго берега, Татары гору Аюда́гъ называли Бю́къ- Касте́ль (большое укрѣпленіе), подразумѣвая конечно слово Дагы́, — что по тамошнему

249) См. выше с. 66.

250) Отъ Гурзуфа до Демиръ Хапу считаютъ 3 часа, если не болѣе. Никитскіе Татары говорятъ, что отъ ихъ деревни до Демиръ Хапу, находящагося на границѣ Стильской округи, верстъ 12; а до самой деревни Стиля верстъ 25.

значило бы большая Кастéль-гора, въ противуположность меньшей или просто такъ называемой Кастéль-горы, гдѣ, какъ сказано выше, находилось укрѣпленіе Св. Прокула. Посему-то мы и на изданной въ 1817 г. картѣ Мухина находимъ подпись: „Г. Кастель или Аюдагъ.“ Въ Ўджéтѣ (записи), данномъ въ 1097 г. (1686 г. по Р. Х.) изъ Мангупскаго Кадылы́ка деревнѣ Партенитъ, на владѣніе принадлежащими ей землями, гора эта названа не Аюдáгомъ, но Кастéлемъ. Встрѣчаемая на морскихъ картахъ подпись „Аюдáгъ“, уже достаточно свидѣтельствуетъ въ томъ, что это названіе не новое. Аю по Татарски значитъ медвѣдь [251]), почему и Русскіе этой горѣ даютъ названіе „Медвѣдь-гора.“ Но слово Аю не замѣнилоль только Ново-Греческое Ай (сокращенное ἅγιος, святый), это кажется еще не рѣшено [252]). Что однакоже, необыкновенный

251) Въ Энциклопедическомъ лексиконѣ эта гора (читавшимъ корректуру) названа Аю-дагы. Это согласно съ Грамматикою, но не съ мѣстнымъ употребленіемъ, которое конечно беретъ верхъ надъ правилами. — Аюдáгъ приводитъ на память Одемпе (медвѣжью голову) въ Лифляндіи, изсякшій ручей Аюлé въ Кавказской области (der Bärenbach; см. Klaproth's Reise I, 262) и т. п.

252) Въ такомъ случаѣ надлежало бы говорить Айя-Дагъ, какъ говорится Айя Бурунъ. На Витсеновой картѣ Чернаго моря (1697) года дѣйствительно показана гора Ajajedoge; но тамъ рѣчь идетъ кажется не объ Аюдагѣ, а объ Айя-Бурунѣ, близъ Балаклавы. См. Nicolaas Witsen, Noord en Oost Tartaryen (2 го Амстердамскаго изданія 1785 г. при стр. 550-й). —

видъ горы напоминаетъ о звѣрѣ, это подтверждается и названіемъ Cammello (верблюдъ), которое даютъ ей иностранные мореходцы [253]): а Ґеберъ [254]) и И. М. Муравьевъ-Апостолъ полагаютъ, что Аюда́гъ есть Кріу-Ме́топонъ (Бараній лобъ), мысъ и высокая гора, извѣстная древнимъ землеописателямъ [255]).

На вершинѣ Аюда́га, до коей отъ Партенита часъ пути [256]), находятся слѣды древняго укрѣпленія, примѣрно здѣсь изображаемаго:

Направленіе рѣкъ, положеніе горъ, названія мѣстъ, все на этой картѣ не такъ, — и при всемъ томъ Витсенъ заслуживаетъ нашу признательность за достопримѣчательный и огромный свой трудъ. — Въ „Руководствѣ для исчисленій тригонометрической съемки и работъ Военно-топографическаго Депо, сочиненномъ Генералъ-Маіоромъ Шубертомъ" (СПб. 1826. 8), на с. XXXII-й таблицъ, мысъ Аюдагскій (по ошибкѣ) названъ Аджудагомъ.

253) Les marins de la méditerranée l'appèlent la Camila (le Chameau), говоритъ E. Taitbout de Marigny въ своемъ Portulan de la mer Noire et de la mer d'Azov, ou description des côtes de ces deux mers, à l'usage des navigateurs; Odessa, 1830. 8. p. 65.

254) См. выписку изъ Ґеберова рукописнаго дневника, въ путешествіи Кларке (Клерка); Французскаго перевода II, 446.

255) См. выше примѣчаніе 2-е, и приведеннаго тамъ сочиненія Geographi Graeci minores, ч. I, с. 283.

256) Г. Монтандонъ (на с. 133-й) говоритъ, что высота Аюда́га, по измѣреніямъ Французскаго инженера Шатильёна, надъ уровнемъ моря составляетъ 274 сажени. См. Guide du voyageur en Crimée, par C. H. Montandon (Odessa, 1834. 8.) p. 133.

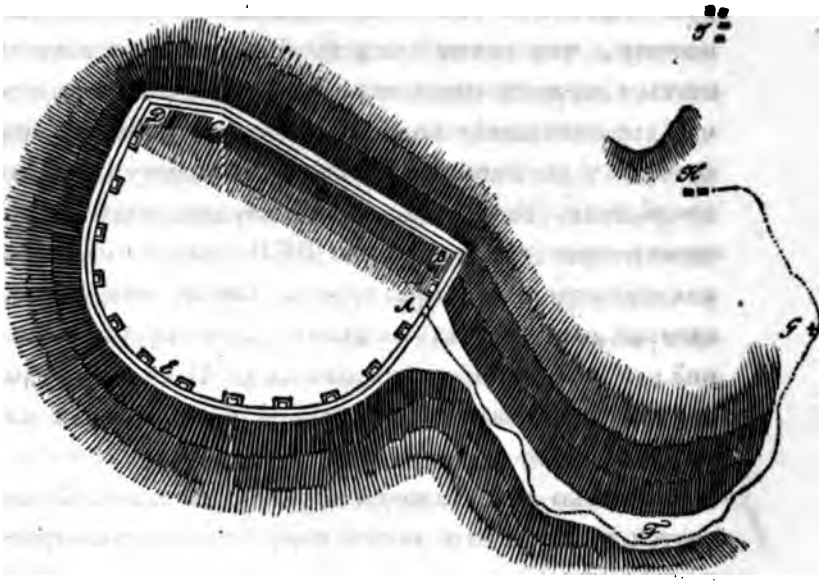

Толщина стѣнъ, кладеныхъ насухо (безъ мази), изъ большаго дикаго камня, вообще была не менѣе двухъ аршинъ; вышина же ихъ и нынѣ еще коегдѣ простирается до цѣлой сажени. Входъ въ эту крѣпостцу находился вѣроятно тамъ, гдѣ теперь еще во внутренность оной ведетъ тропа FA. — Тамъ, гдѣ стѣна съ наружной стороны была приступна, по всей окружности BAED внутри при ней находились какія-то четвероугольныя пристройки, имѣвшія въ длину не менѣе 7½, а въ ширину около 4-хъ аршинъ. Толщина этихъ внутреннихъ стѣнокъ была въ аршинъ, а промежутки простирались отъ 17 до 18 шаговъ. Нельзя

думать, чтобы это были остатки 13-ти башень, потому, что камня тутъ вообще не такъ много; статься можетъ однакоже, что это были возвышенія для помѣщенія караульныхъ, или бойницы, съ которыхъ осажденные могли разить подступающаго непріятеля. Тамъ, гдѣ стѣна тянулась надъ скалистою неприступною кручью BCD, уже небыло такихъ внутреннихъ пристроекъ. Стѣна ими обставленная должна имѣть въ длину не менѣе 110 саженей; а дабы пробраться отъ B до D чрезъ груды камней и валежникъ, потребно было цѣлыхъ 12 минутъ.

Высоко надъ главами береговыхъ жителей покоятся въ мирѣ эти мхомъ покрытые остатки древности, среди коихъ, въ эѳирной области, успѣли вырости деренъ и дубы, имѣющіе въ объемѣ отъ шести до семи четвертей. Прежнихъ жилищъ въ крѣпости замѣтны теперь одни только слабые слѣды. И удивительно ли? — стóитъ только вспомнить, что послѣ 1475 года, это укрѣпленіе конечно уже не было обитаемо. А съ того времени не менѣе 360 разъ вешнее солнце согрѣвало вершину горы и въ нѣдрахъ земли пробуждало растительную силу, — и 360 разъ осеннія бури срывали листъ съ деревъ и травъ, образуя каждогодно новый слой для сокрытія слѣдовъ людской суеты!

Тщетно искалъ я на верху горы остатковъ монастыря Константина и Елены, который, по сло-

вамъ Палласа, находился внутри укрѣпленія [257]). Первенствующій писатель о Крымѣ, который вѣроятно не успѣлъ побывать на самой вершинѣ Аюдáга, безъ сомнѣнія разумѣетъ тутъ слѣды какихъ-то зданій (G), находящіеся болѣе нежели на полчаса пути ниже оной, на приморскомъ скатѣ, между большими деревьями [258]); но и тутъ мнѣ не удалось уже видѣть явныхъ примѣтъ постройки, о коей упоминаетъ Палласъ. — Татары, меня провожавшіе, еще показывали мѣсто, гдѣ нѣкогда лежалъ бѣло-мраморный, изображеніемъ креста украшенный столбъ, который лѣтъ за 8 предъ симъ не безъ труда былъ перевезенъ въ Гурзуфъ.

Палласъ и Крипсъ [259]) видѣли однинъ только этотъ столбъ; но Кларке говоритъ что тамъ

---

257) Палласъ говоритъ: Oben auf dem Ajudagh befinden sich die Ruinen eines mit einer Mauer befestigten Griechischen Klosters, welches den heiligen Constantin und Helena, geweiht gewesen ist. Die Länge des Gebäudes ist sechs Faden, zu drey Faden Breite und das Vorgebäude hält vier Faden. Bey dem Kloster liegt, eine fünf Arschinen lange, marmorne Säule, die auf drey Spannen im Durchschnitte hat. — Сумароковъ въ отношеніи къ Аюдáгу выражается нѣсколько точнѣе, говоря: „Еще видны на Аюдагѣ частицы крѣпости, бойницъ, на скатѣ слѣды церквей.

258) По выше этого мѣста есть пересыхающій нынѣ въ лѣтнее время ключъ; — все же урочище, какъ говорятъ, называется Одалáръ (Одà значитъ горница; въ особенности гостиная), что напоминаетъ горные пріюты въ чужихъ краяхъ.

259) Cripps — спутникъ извѣстнаго Кембриджскаго Профессора Кларке. См. Clarke, Voyages II, 444.

было два столба бѣлаго и два зеленаго мрамора, и что послѣдніе, по приказанію Князя Потемкина, отправлены въ Херсонъ, для строившейся тамъ церкви. — Спускаясь отсюда внизъ къ ближайшимъ жилищамъ, составляющимъ уже часть деревни Партенита (H), вся тропа усѣяна обломками черепицъ и дребезгами глиняныхъ сосудовъ. — Тропа эта отъ крѣпости внизъ, на помѣщенномъ здѣсь примѣромъ планѣ, представлена въ сокращенномъ видѣ, и только для того, чтобы Читателямъ дать понятіе о направленіи, которымъ изъ деревни (J) пролегаетъ дорога къ укрѣпленію. На выдавшейся въ море оконечности Аюда́гскаго мыса, по увѣренію одного изъ моихъ знакомцевъ, находилась какая-то постройка, отъ коей донынѣ уцѣлѣли 4 стѣны, вышиною въ сажень и занимавшія сажень въ квадратѣ. Мнѣ самому не случилось этого видѣть. На полуденной же или ЮЗ сторонѣ Аюда́га, при подошвѣ его, у моря, въ урочищѣ Арте́кѣ или Кардіатриконѣ, также обрѣтаемы были обломки черепицы и кирпича, и тутъ-то могъ быть найденъ тотъ камень съ частію Ново-Греческой надписи, о коей я упомянулъ выше (на с. 21-й). Съ вершины Аюда́га видны были Касте́ль-гора́ и Бююкъ-Ламба́тскій Ай-Тодоръ, равно какъ и укрѣпленія Кызылта́шское, Гурзу́фское и прибрежное Ники́тское.

XXII.

ГЕЛИНЪ КАЯ.

Нѣсколько выше Кызылтáша, стоитъ отдѣльно, красноватая съ полуденной стороны скала, называемая Гели́нъ-Кая́ [260]), которая видна и съ береговой дороги, ведущей изъ Партенита въ Гурзуфъ. Неприступность ея съ трехъ сторонъ, возможность оттуда сообщаться сигналами съ вершиною Аюдáга и съ укрѣпленіемъ Гурзуфскимъ, самая близость Гурбтéъ-дерé Богáза, чрезъ который пролегаетъ одинъ изъ главныхъ путей за горы (въ Ку́ушъ и далѣе): — все это могло служить поводомъ къ помѣщенію на этой скалѣ небольшаго числа воиновъ. Здѣсь, какъ и во многихъ другихъ случаяхъ, пользуясь мѣстностію, все укрѣпленіе состояло изъ одной только стѣны, проведенной тутъ съ СЗ стороны отъ одного неприступнаго края до другой стремнины, и изъ внѣшней башни, которая вѣроятно служила для прикрытія входа [261]). Эта башня по видимому была четвероуголь-

---

260) Другая скала этого же имени, какъ сказано выше (на с. 159-й), находится при Кастéль-горѣ. На Еллино-Греч. *Γέλως* значитъ смѣхъ или что либо смѣшное, а *Γελᾶν* смѣяться, имѣть веселый видъ; въ отношеніи же къ неодушевленнымъ предметамъ это слово значитъ быть свѣтлымъ или блестящимъ. — Деревня Кызылтáшъ (красный камень) безъ сомнѣнія отъ этой скалы получила свое названіе.

261) Такія наружныя укрѣпленія, служащія для прикрытія воротъ, кажется именовались Боннетами, а нынѣ, сколько мнѣ извѣстно, называются Тамбурами.

ная, имѣвшая въ длину около 8 аршинъ; стѣны ея были кладены на известкѣ, толщиною въ $2\frac{1}{4}$ аршина. Самая же ограда, которой донынѣ еще мѣстами уцѣлѣли частицы вышиною около сажени, была также кладена на извести, толщиною въ аршинъ. Длина оной простиралась шаговъ на 50 или болѣе.

XXIII.

ВИГЛА. ГРАМАТА.

Спускаясь къ приморскому Гурзуфу я мимоходомъ упомяну о двухъ еще урочищахъ, которыхъ названія также обращаютъ на себя вниманіе любителей древности. Это опять Вигла и Грамата.

Вигла-Байръ [262]) находится на Восточной границѣ Гурзуфской округи, выше Калица-Чешме, источника до коего отъ Гурзуфа 2 версты, и ниже лѣса именуемаго Шюрмени.

Грамата (по Татарски Язлы-Ташъ), есть урочище названное такъ по какому-то камню съ надписью, которая, какъ говорятъ, не Татарская, и состоя строкахъ въ двухъ, писана красною краскою. Отъ Гурзуфа до этого мѣста, находящагося на Яйлѣ, въ Никитской округѣ, считаютъ часа 3 или болѣе, а отъ Никиты верстъ семь. Чрезъ

---

262) О значеніи слова Баиръ, см. выше, въ примѣчаніи 226-мъ.

это урочище пролегаетъ дорога изъ Никиты какъ въ Бююкъ-Ёзенбашъ, такъ и въ Стилю и Бешуй (ѣдучи на Хасымъ-Кошъ). Близъ Граматы одно мѣсто именуется Кале (крѣпость), гдѣ, по словамъ какъ Гурзуфскихъ такъ и Никитскихъ жителей, есть большой ровъ или окопъ (Гындыкъ); но каменныхъ стѣнъ тамъ нѣтъ, а видны только земляныя насыпи.

XXIV.

ГУРЗУФЪ.

Выше уже (на с. 53 — 56) приведено свидѣтельство о томъ, что Гурзуфъ (Гурзувитское укрѣпленіе [263]) построено въ VI вѣкѣ нашего лѣтосчисленія. Палласъ развалины этой крѣпостцы описываетъ такъ: „На Сѣверной вершинѣ скалы находится крѣпостная неприступная стѣна; около оной саженей на шесть по ниже, на уступѣ, къ которому удобно можно взойти по разсѣлинѣ отдѣляющей одну вершину отъ другой, находилась Генуэзская, какъ кажется, баттарея, построенная изъ дикаго камня на известкѣ, толщиною сажени на полторы. Съ морской стороны были двѣ амбразуры, а со стороны обращенной къ долинѣ, пять таковыхъ же прорѣзовъ для пушекъ. Всходъ между

263) Въ указателѣ къ сочиненію Прокопія De aedificiis издатели Византійскихъ писателей пишутъ: Gorzubitense vel Gurzubitense cast.

обѣими скалами былъ прегражденъ стѣною; да и при подошвѣ скалы площадка, по видимому, была окружена стѣною съ круглыми башнями [264]). Подъ самою баттареею, видно основаніе круглой же башни, отъ коей укрѣпленіе идетъ внизъ къ морю [265]), гдѣ, пользуясь скалою (Klippe), сдѣланъ былъ оплотъ для пристани весьма безопасной." Полуденная сторона горы отвѣсна и неприступна. Къ этому описанію Палласъ присовокупилъ и видъ Гурзуфской укрѣпленной скалы. У кого подъ рукою Гревіево собраніе [266]), тотъ въ первомъ томѣ онаго, при с. 360-й, видѣть можетъ изображеніе весьма напоминающее о Гурзуфѣ, и подающее понятіе о томъ, въ какомъ видѣ нѣкогда представлялась тамошняя укрѣпленная скала. Это видъ мѣстечка Lerice, лежащаго къ Востоку отъ Генуи, при заливѣ (Golfo della Spezza), съ скалою подобною Гурзуфской, на вершинѣ которой построенъ зáмокъ съ башнею [267]).

---

264) „Mit einer Mauer und Rondelen eingefaßt" говоритъ Палласъ (II, 151). Слово Rondel, какъ замѣчаетъ Аделунгъ, въ своемъ Нѣмецкомъ словарѣ, преимущественно значитъ круглая башня, служившая, по правиламъ прежней фортификаціи, вмѣсто бастіона.

265) По направленію отъ СВ. къ ЮЗ.

266) Io. Georgii Graevii Thesaurus antiquitatum et historiarum Italiae, mari Ligustico et Alpibus vicinae (XXVII частей въ большой листъ).

267) Подпись этого изображенія слѣдующая: Prospectus celebris portus Ericis una cum adjacentibus munimentis Genuensium ditioni subjectis.

Писатель XV вѣка, Іосафатъ Барбаро, говоритъ что за Керчью слѣдуютъ Кафа, Солдая, Грузуи, Чимбало, Сарсона и Каламита. Тутъ Грузуи (Grusui) конечно есть ничто иное какъ Гурзуфъ [268]). — Витсенъ, на картѣ Чернаго моря (1697 г.) показалъ заливъ Кіурсуфъ [269]), а Пейссонель писалъ Козруфъ (Kosrouf). Тунманъ пишетъ: „Урзова, Курзуфъ и Косруфъ, мѣсто, которое прежде называлось Гурзувите или Курасаита и въ VIII вѣкѣ было торговымъ городомъ“ [270]). У Палласа мы находимъ „Urſhuf или Jurſuf“, у Кларке Yourzuf; Татары же говорятъ Гу́рзуфъ а прочіе жители Крыма вообще: Урзу́фъ. Самую крѣпость Татары называютъ просто Кале́.

XXV.

РУСКОФИЛЬ КАЛЕ.

Убѣдившись въ томъ, что укрѣпленія Южнаго берега были расположены въ систематическомъ

---

268) Форстеръ въ отношеніи къ этому мѣсту говоритъ: Gruſui iſt ein jetzt ganz unbekannter Ort, der vermuthlich da geſtanden, wo heutzutage in dem Namen Kruſimuſen (?) Spuren der Nahmens übrig zu seyn scheinen. См. Jo. N. Forſter, Geſch. d. Entd. u. Schiffahrten im Norden, S. 208.

269) Haven Kiurſuf.

270) Urſowa oder Kurſuf, (auch Koſruf) ebenfalls ein Flecken an der Küſte. Der alte Name iſt Gurſuvitâ, oder Kuraſaita. Juſtinian I legte hier eine Feſtung an. Im achten Jahrh. war dieſer Ort eine Stadt, die Handlung trieb. См. Büſchings Erdbeſchreibung I, 1221.

порядкѣ, такъ, что нѣсколко изъ нихъ вмѣстѣ составляли группу, которой крайнія точки были въ тоже время начальными пунктами другой таковой же группы, я съ высоты Паликáстра (о коемъ немедленно будетъ говорено) предугадывалъ существованіе крѣпостныхъ развалинъ на мысу Никúтскомъ. Татары однакоже меня увѣряли, что тамъ крѣпости небыло, а есть слѣды прежде бывшаго монастыря. По прибытіи на мѣсто (къ Востоку отъ земель казеннаго сада, въ дачѣ Мартіáнской), я увидѣлъ на высотѣ остатки стѣнъ, а внизу у моря сквозную пещеру, называемую Халé Хобá (или по Турецки: Калé Кобá) т. е. крѣпостная пещера [271]). Это названіе оправдало мою догадку; когда же я обратился къ старымъ и новымъ планамъ Никúтской дачи, то увидѣль, что на нихъ развалины здѣсь находящіяся именуются Рускофúль Калé; тутъ же показана гора Рускофлея и оврагъ Рускофулей. Татары, какъ я въ послѣдствіи имѣлъ случай слышать, даютъ этому мѣсту названіе Рускофúли и Ускрофúль-Калé.

Выше (на с. 132) я замѣтилъ, что по неизвѣстности, гдѣ именно въ Крыму находилась Фулла (*Φοῦλλα*), которая, въ отношеніи къ духовному управленію, въ XII вѣкѣ присоединена была къ

271) Она находится саженяхъ въ десяти выше морскаго уровня, имѣя въ длину 19, въ ширину 8, а въ вышину 4 аршина.

Епархіи Сугдайской, можно бы думать, что имя этого мѣста скрывается въ названіи Рускофулей или Рускофиль-Кале́, которое Татары даютъ слѣдамъ построекъ на Ники́тскомъ мысу. Другое названіе, напоминающее эту же Фуллу, есть Кастропуло, о коемъ говорено будетъ ниже [272]).

XXVI.

ПАЛИКАСТЕРЪ.

Вправо отъ большой дороги, ведущей изъ деревни Ники́ты въ Магара́чъ, видна остроконечная скала, которая, по находившемуся на ней

272) Тунманъ полагалъ что Фулла, которая существовала уже въ 576 году, могла находиться тамъ, гдѣ нынѣ Чуфутъ Кале, или подлѣ онаго. Вотъ его слова: Hier (am westlichen Ende des Thals von Bagtschasaraj), oder nicht weit hievon, lag die alte Stadt Phulli. Sie war schon da im Jahr 576. Unter der Chazarischen Herrschaft hatte sie einen eigenen Fürsten, hernach einen Bischof und in der Folge einen Erzbischof. Doch dieses Erzstift war zuletzt mit dem Sudakischen vereinigt. См. Büschings Erdbeschreibung I, 1219.

нѣкогда укрѣпленію, называется Палеокастронъ, или какъ Татары говорятъ: Палика́стеръ [275]). Стѣны этого укрѣпленійца, котораго внутренняя окружность, какъ видно изъ представляемаго здѣсь примѣрнаго плана, не имѣла и сотни шаговъ, были большею частію кладены на известкѣ. Мѣстами однакоже (на пр. при G) камни были сложены на́сухо, какъ бы для того, чтобы въ случаѣ приступа, имѣть оные въ запасѣ для сверженія на непріятелей. Пользуясь скалами, строители этого укрѣпленія только между ними

---

275) *Πάλαι* значитъ: нѣкогда, прежде; *παλαιὸς*, древній, а *κάστρον*, городъ, крѣпость. — Палеокастромъ называлось, на островѣ Лемносѣ, то мѣсто, гдѣ въ 1445 году скончалась Царица Екатерина, вторая супруга послѣдняго изъ Императоровъ Византійскихъ, убитаго въ 1453 году Турками, Константина Палеолога. См. Caroli du Fresne, Domini du Cange, Familiae Byzantinae (Ed. Paris. p. 246. — И изъ этого-то названія Palaeocastrum Lemni insulae urbs вѣроятно Гюбнеръ въ своемъ лексиконѣ сдѣлалъ два города Палео и Кастро. См. Hübner's Conv. Lex. подъ статьею Stalimene. Названіе *Παλαιόκαστρον*, по свидѣтельству землеописателя Мелетія, давалось также развалинамъ города Питаны (*Πιτάνη*) въ Эоліи; да и нынѣ еще Геликонъ, по находящимся на немъ развалинамъ, у тамошнихъ пастуховъ извѣстенъ подъ именемъ Палеокастрона: старыхъ Ѳивъ (*Παλαιοθήβα, Παλαιοφήβα*), говоритъ одинъ изъ новѣйшихъ путешественниковъ по Греціи. См. Dr. L. Roß, Erinnerungen an die Reise des Königs Otto durch Ostgriechenland (Morgenblatt 1835, No. 164, S. 655). — Въ противуположность Палеокастрому, мы въ Пелопоннисѣ находимъ и Неокастромъ (Neocastrum), о коемъ между прочимъ упоминаетъ Франца. См. Georgii Phranzae, Protovestiarii, Chronicon L. II, c. 2.

проводили стѣны, и дѣло было сдѣлано. Входъ, думаю, находился по линіи BC. За скалою C, къ D, также одно мѣсто было закладено камнемъ. Стоя у сосны A, отсюда на ЮЗ. видны: укрѣпленіе Учансу́ское (Зиґо́-Иса́ръ), Я́лта, Оріа́нда и Ай-То́дорскій мысъ.

XXVII.

Я Л Т А.

Въ дачѣ Марса́ндской, у моря, есть бугоръ именуемый Татарами Пале́куръ; тамъ замѣтны какіе-то слѣды построекъ, которые почитаются остатками монастыря (т. е. церкви). Но было ли въ этомъ мѣстѣ хотя малое укрѣпленіе, этого я сказать не умѣю. Правдоподобнѣе то, что при Я́лтѣ, на мысу Св. Іоанна, церковь нѣкогда стояла внутри ограды, которая могла служить и оборонительною стѣною. Откуда однакоже П. И. Сумароковъ почерпнулъ извѣстіе о томъ, что Ялта „именуясь въ древности „Яли́тою [274]), была у Грековъ, пото́мъ у Гену„эзцевъ, городомъ съ каменною крѣпостью и нѣ„сколькими церквами, — что случившееся въ исхо„дѣ XV вѣка землетрясеніе обрушило крѣпость, „гору, и устрашенные жители разошлись изъ оной „въ другія селенія; и что опустѣніе ея продолжа„лось почти 70 лѣтъ, какъ Греки, съ Армянами „паки ее возобновили и пр.?“ Русскіе, находившіеся

274) Такъ и нынѣ Греки называютъ это мѣсто.

въ Ялтѣ тогда, какъ Турки сдѣлали вылазку въ Алуштѣ и разсыпались по берегу (см. выше, стр. 157), послѣднимъ убѣжищемъ избрали было внутренность и ограду церкви, но и тутъ, сдавшись на пощаду, были умерщвлены [275]). — Палласъ говоритъ, что Греческая церковь во время Турецкой войны, случайно порохомъ взорвана была на воздухъ.

Не смѣю здѣсь разстаться съ Ялтою, не обративъ вниманія моихъ Читателей еще разъ на предметъ, котораго я слегка коснулся уже выше на с. 103-й. Тамъ сказано, что, по мнѣнію Барона Гаммера, Каллита, извѣстная сочинителямъ географическихъ картъ среднихъ вѣковъ, есть городъ Джалита Нубійскаго географа XII вѣка, Идрисія. Судя по положенію, назначаемому Каллитѣ, она должна была находиться около нынѣшняго Отуза, порядокъ же, въ коемъ Идриси упоминаетъ о Команскихъ городахъ, и въ томъ числѣ о Джалитѣ, скорѣе дозволяетъ согласиться съ Тунманомъ, который въ сочиненномъ имъ для Бюшинговой Географіи описаніи Крыма, говоритъ что Идрисіевъ городъ Джалита (Djalita) есть нынѣшняя Ялита или Ялта [276]). Въ справедливости этого мнѣнія не трудно удостовѣриться, обратившись къ

---

275) См. Досуги Крымскаго Судьи II, 202 — 204.

276) Die Taurische Statthalterschaft oder die Krim. См. D. Ant. Friedr. Büschings Erdbeschreibung, 8-го Гамбургскаго изданія 1787 года, с. 1220.

самымъ словамъ Нубійскаго географа, которыя я здѣсь перевожу съ Латинскаго изданія этого писателя [277]).

„Отъ Керсона до Галиты, въ Команскихъ владѣніяхъ, 30 миль [278]). Отъ Галиты до города

277) Африканецъ Идриси родился въ 1099 г. по Р. Х., а писалъ въ 1153 году, слѣдственно тогда, когда Команы (Половцы) еще господствовали въ Крыму. Извлеченіе изъ Нубійскаго географа было сперва напечатано на Арабскомъ языкѣ въ Римѣ, 1592 года; послѣ чего изданъ и Латинскій (нынѣ весьма рѣдкій) переводъ этого извлеченія: Geographia Nubiensis etc. Recens ex Arabico in Latinum versa a Gabriele Sionita Syriacarum et Arabicarum literarum Professore, atque Interprete Regio, et Ioanne Hesronita, earundem Regio Interprete, Maronitis. (Parisiis 1619. 4). Тутъ, на с. 261-й, находится слѣдующее:

„A Kersona ad Galitam de regionibus Commanitarum, XXX. M. P. A Galita ad vrbem Gharura, XII. M. P. Ab hac ad vrbem Bertabita, X. M. P. Hinc ad vrbem Lebedham, VIII. M. P. Ab hac ad Salustam, X. M. P. Et ab hac ad vrbem Saltadia mari appositam, X. M. P. Ab ostio fluminis Saltadiae ad Buther, XX. M. P. Hinc ad ostium fluminis Russiae, XX. M. P. Ab ostio fluminis Russiae ad Metercham, idem spatium.

278) Въ Латинскомъ переводѣ тутъ сказано M. P. (mille passuum). Такихъ Римскихъ миль на Нѣмецкую милю обыкновенно считаютъ пять; почему M. P. тутъ значило бы 1 версту и 200 саж. Однакоже по метрологическимъ разысканіямъ Г-на Паукера, Римская миля составляла только 138 саж. См. Dorpater Jahrbücher für Literatur etc. 1835, N. 9, Bd. V, S. 181 f. — Впрочемъ на показаніе разстояній въ Нубійскомъ географѣ здѣсь не для чего и обращать вниманія; для насъ важенъ только порядокъ въ которомъ онъ упоминаетъ о разныхъ мѣстахъ Южнаго берега.

Гаруры 12 м. Отъ этого до города Бертабита 10 м. Отсюда до города Лебеда 8 м. Отъ сего до Салусты 10 м. А отсюда до Салтадіи, лежащей у моря, 10 м. Отъ устья рѣки Салтадіи до Бутера 20 м. Отсюда до устья рѣки Русской 20 м. Отъ устья Русской рѣки до Метерхи тоже разстояніе."

Зная, какъ легко въ Восточныхъ рукописяхъ отъ одного только продолженія какой либо черточки, отъ одной лишней или недостающей точки, изуродываются названія мѣстъ, Читатель согласится на то, что встрѣчаемыя у Идрисія наименованія, могутъ быть истолкованы слѣдующимъ образомъ:

Керсонъ — есть древній Херсонъ, Корсунь Русскихъ лѣтописей.
Галита (или по другому произношенію Джалита) — есть Ялта.
Гарура — Гурзуфъ.
Бертабита — Партенитъ.
Лебеда — Ламбатъ [279]).
Салуста — Алуштa.
Салтадія — Солдадія, Солдая, Судакъ.

---

279) Тождество это признается и Тунманомъ, который говоритъ: „Partenik — bei dem nubischen Erdbeschreiber, der sie eine Stadt nennt, heißt sie Partaniti. — Lambat — 105 Jahr vor Chr. Geb. wird ihrer schon von Skymnus unter dem Namen Lampades Erwähnung gethan. Bey Arrian heißt sie Lampas, bey dem nubischen Erdbeschreiber Lebadah; er nennt sie eine Stadt." См. Büschings Erdbeschreibung I, 1221.

Устье рѣки Салтадіи — устье орошающей Судáцкую долину рѣки Таракта́шской или Сууксу́ской, которую, по верхнему источнику, можно бы назвать и рѣкою Алыпкóръ или Алепхóръ.

Бутеръ что такое, мнѣ неизвѣстно; но вѣроятно и это со временемъ объяснится. Ниже, на с. 263-й Латинскаго перевода Идрисія, встрѣчается Ютеръ вмѣсто Бутеръ; тамъ сказано: Ab vrbe Matercha ad vrbem Russiam, XXVII. M. P. vrbs Russia posita est prope magnum quemdam fluvium è monte Cocaia ad eam advenientem. Ab vrbe Russia ad vrbem Iuter, XX. M. P.

Устье Русской рѣки — тутъ можетъ быть значитъ Воспоръ Киммерійскій (Керченскій проливъ), не рѣдко признававшійся продолженіемъ Дона (см. выше с. 47), и измѣренный по льду Русскими въ 1068 году [280]).

Метерха — Матрека, Матрега или Матрига Западныхъ писателей, Тъмоуторокань Русскихъ лѣтописей, что нынѣ Тамань.

XXVIII.

УЧАНСУ-ИСАРЪ.

Съ высоты Паликáстра видишь на Югозападъ, въ странѣ тучной, отдѣльную скалу, которой вершина нѣкогда была укрѣплена. Къ этой развалинѣ,

---

280) Извѣстно, что Русскимъ моремъ Восточные писатели называли море Черное. Сл. въ отношеніи къ этому названію мѣста приведенныя Г-мъ Академикомъ Френомъ въ книгѣ: Ibn-Foszlan's und anderer Araber Berichte über die Russen älterer Zeit. Шлёцеръ говоритъ, что ему случилось также читать „узкое

именуемой Зиґо́-Иса́ръ или Учансу́-Иса́ръ, путь лежитъ вверхъ по Ау́ткинской долинѣ [281]). Любители необыкновенныхъ зрѣлищъ природы, ѣздятъ туда чтобы взглянуть на водопадъ, находящійся повыше крѣпости. Въ 40 минутахъ отъ Ялты они видятъ съ лѣвой стороны укрѣпленіе, коего стѣны мѣстами еще уцѣлѣли, и которое примѣчательно въ особенности по воротамъ, составляющимъ арку вышиною слишкомъ въ три сажени. Высокорослыя, красивыя сосны, вершинами своими не достаютъ основанія стѣнъ, такъ высока скала, на коей воздвигнуто было укрѣпленіе. Мрачный лѣсъ отсюда вверхъ покрывающій скаты горъ, ни къ чему нынѣ уже не ведущія ворота, столькими вѣками пережившія своихъ строителей, — шумъ ручья, который сребристою струею летитъ съ отвѣсной скалы для того, чтобъ скрыться во тьмѣ лѣсной.... все это наводитъ на васъ какое-то необыкновенное уныніе, являющее вамъ всю суетность думъ человѣческихъ и всего болѣе ничтожность земныхъ прихотей, которыхъ утоленіе столь часто есть верхъ мнимаго блаженства!

(вмѣсто Русское) море", и что въ послѣдствіи времени стали называть его моремъ Сурожскимъ (Später hin kommt die Benennung Su*rosh*skoje vor. См. Несторъ, Russische Annalen II, 92.

281) Мнѣ случилось слышать что Ауткинскому укрѣпленію даютъ также названіе Ка́стронъ, а высотѣ на коей оно лежитъ: Иса́ръ Тепе́.

Рѣчку здѣсь ниспадающую Татары называютъ Учáнъ-су (летучая вода [282]), или Учáръ-су (летитъ вода), а Греки: Кремастó-Нерó (т. е. висячая вода); въ „Путешествіи же Екатерины II-й", равно какъ и въ „Путеводителѣ" Г-на Монтандона, она наименована Акаръ-су [283]).

Къ самому водопаду приблизиться можно только пѣшкомъ, всползая по скользкому скату устланному сосновыми шишками и иглами, которыя въ теченіи вѣковъ составили упругій покровъ, индѣ скрывающій подъ собою болѣе или менѣе глубокія ямины. Лѣсъ этотъ принадлежитъ къ лучшимъ лѣсамъ полуострова, но валежника въ немъ такъ много, что посѣтитель съ каждымъ шагомъ

282) Въ Русской языкъ слово Учанъ (летучій) перешло въ значеніи водоходнаго и конечно скороходнаго судна, какъ явствуетъ изъ Древняго лѣтописца (СПб. 1774 г. въ 4; ч. I, с. 246), гдѣ, подъ 1366 годомъ упоминаются „паузки, кербаты, ладьи, учаны, мишаны, бахты и струги", созженные на Волгѣ.

283) Т. е. „Текучая вода" или „течетъ вода"; отъ Тур. слова Акмакъ, теку. — Въ первомъ изъ приведенныхъ сочиненій сказано: „Знаменитѣйшіе изъ каскадовъ составляютъ источники рѣчки Акаръ-су, находящіяся въ 8 верстахъ отъ Ялты, кои падая съ высоты крутаго каменнаго утеса, болѣе 150 саженъ отъ поверхности земли, зрѣлище достойное удивленія представляютъ. См. путешествіе Ея Импер. Велич. въ полуденный край Россіи. (СПб. 1786. 8), с. 68 и 69. — Г. Монтандонъ (на с. 151-й) выражается такимъ образомъ: „Dans la saison des grandes eaux, ou après un orage, on peut visiter... une cascade intéressante produite par la rivière d'Akar-Sou qui tombe d'un rocher de 40 sagènes d'élévation."

долженъ преодолѣвать новыя препятствія. Въ лѣтнее время водопадъ, по малому количеству воды, незначителенъ, и не взирая на то, что длинная, серебристая струя его видна издалека, онъ уступить долженъ первенство водопаду Улу́-Ёзе́нскому [284]). Литографированный видъ онаго приложенъ былъ къ Іюньской книжкѣ Журнала Министерства народнаго просвѣщенія 1834 года [285]).

Уже Г-нъ Профессоръ Ку́торга замѣтилъ, что это́ укрѣпленіе имѣетъ видъ длиннаго четыреугольника съ округленными углами, и съ узкими, длинными просвѣтами. Стѣны были кладены на известкѣ, толщиною до $1\frac{1}{4}$ аршина съ краеугольными

284) При урочищѣ Хопха́лъ, верстахъ въ $1\frac{1}{2}$ выше деревни. — Г. Монтандомъ, дающій этому водопаду имя Djour-Djour, говоритъ что отвѣсное паденіе его простирается за 50 футовъ. См. Guide du Voyageur en Crimée, par C. H. Montandon, p. 272.

285) Тутъ, на с. 493-й, Степ. Сем. Куторга, въ своемъ „Общемъ взглядѣ на Таврическій полуостровъ" описываетъ этотъ водопадъ слѣдующими словами: „Вырываясь изъ узкаго пространства между двумя скалами, покрытыми на вершинѣ соснами, Учарсу падаетъ совершенно отвѣсно, превращается въ пыль и исчезаетъ за уступомъ скалы; пото́мъ, снова собравшись за рядомъ высокихъ тополей, съ шумомъ вытекаетъ клубясь, и превращаясь въ пыль при встрѣчѣ новаго уступа; наконецъ, образуя множество рукавовъ, падаетъ каскадами въ глубокій оврагъ, раздѣляющій насъ отъ Яйлы. Высота всего паденія, сколько можетъ обнять глазъ, равняется по крайней мѣрѣ тремъ стамъ футамъ; остальная часть Яйлы, подымающаяся за двумя утесами, по близости точки зрѣнія, не видна."

камнями, тесанными изъ ноздреватаго известняка. Видъ Учансу́ской развалины, снятый по порученію Е. С. Графа М. С. Воронцова, Г-мъ Чернецовымъ 2-мъ, Читатели видятъ на заглавномъ листѣ этого сборника.

XXIX.

ОРІАНДА.

Уже Палласъ сказалъ, что на укрѣпленный скалистый бугоръ, называемый Исаромъ или Ургендою, можно взойти только по весьма тѣсной, отчасти искуственной тропѣ, и что въ мѣстахъ приступныхъ проведены стѣны, сложенныя изъ дикаго камня [286]). Тутъ онъ находилъ обломки черепицъ и битые горшки, а въ долинѣ видѣлъ слѣды прежнихъ жилищъ. Пастухи здѣсь замѣчавшіе какіе-то огненные пары, по этимъ призракамъ заключаютъ о скрытомъ въ тѣхъ мѣстахъ кладѣ.

Оріа́нда, Ю́рья́нда и Урья́нда суть измѣненія одного и тогоже названія въ устахъ Татарскихъ. Графъ Ив. Ос. Потоцкій, въ хранимомъ въ Вѣнской придворной библіотекѣ атласѣ Анконца Бенинказы 1480 года, послѣ мыса Ай-Тодора нашелъ мѣсто Gorian [287]), которое вѣроятно есть ничто иное какъ наша Оріа́нда.

---

286) Aus Felsstücken aufgestapelte Mauern. Pallas, Bemerk. II, 145.

287) См. его Mémoire sur un nouveau Peryple du Pont Euxin, c. 14. Оріенталистъ Гаммеръ, пользовавшійся тѣмъ же атласомъ, читаетъ не Gorian, но Cor coui (?), а на картѣ 1561 года: Gor couy.

Выше этого укрѣпленія и выше принадлежащаго нынѣ къ такъ называемому Забалканскому маіорату имѣнія, жалованнаго въ Оріандѣ Императоромъ Александромъ I. Фельдмаршалу Графу Дибичу Забалканскому, также находится источникъ по имени Врисй-Чешмé [288]), коего водою вѣроятно пользовались нѣкогда прежніе жители Оріанды. — Самая скала, на которой находилось Оріандское укрѣпленіе, принадлежитъ къ казенной Оріандѣ, то есть къ Царскому саду; съ которымъ тутъ граничитъ Дибичева Оріанда.

XXX.

МЫСЪ АЙ-ТОДОРЪ.

Не въ дальномъ разстояніи отъ Оріанды, берегъ вдругъ измѣняетъ главное свое направленіе. Черта, шедшая отъ Сѣверовостока къ Югозападу, уклоняется отъ полуденнаго своего теченія, пролегая уже почти прямо на Западъ. Берегъ дѣлается тѣснѣе, и отъ высунувшейся надъ Алупкою скалы Ай-Пéтри, онъ обращенъ прямо на полдень. Яйлá, оканчиваясь утесами, нерѣдко вертикальными, образуетъ (какъ на пр. въ Мшáткѣ) дивную, разноцвѣтную стѣну, которая защищаетъ берегъ отъ Сѣвера и отраженіемъ утреннихъ и

288) См. выше, с. 160.

вечернихъ лучей солнца, не мало споспѣшествуетъ созрѣнію сочныхъ плодовъ.

Тамъ, гдѣ берегъ принимаетъ новое направленіе, надлежало быть укрѣпленію, и дѣйствительно существованіе его на этомъ мѣстѣ, подтвердило мою догадку о систематической оборонѣ всей приморской страны.

Югозападная линія берега оканчивается тремя мысами, изъ коихъ первый, Сѣверовосточный, называется Дакакна́ли или Дакакна́ри Топра́хъ, также Монасты́ръ Буру́нъ, т. е. мысъ монастырскій, по находящимся на немъ слѣдамъ Греческой церкви. Другой мысъ именуется Лима́нъ Буру́нъ (мысъ пристани), или просто Иса́ръ (стѣна, развалина) — [289]). Тутъ была какая-то постройка, только не церковь, какъ заключить можно по направленію стѣнъ. Удивительно, что бѣломраморные столбики, здѣсь лежащіе, и имѣющіе въ поперечникѣ отъ 6 до 7 вершковъ, при 1½ ар. длины, донынѣ не снесены съ мѣста. Мысъ Лима́нъ Буру́нъ ниже монастырскаго, и того болѣе ниже слѣдующаго за нимъ Ай-То́дорскаго. Такъ преимущественно называется самый полуденный или крайній

---

289) Иногда этому же мысу дается названіе Утеки-Бурунъ. Тутъ преимущественно ловятся устрицы, которыя, по словамъ Палласа (Bemerk. II, 144), въ здѣшнихъ мѣстахъ находятся въ 30 или 40 саженяхъ подъ поверхностію моря.

изъ трехъ тамъ находящихся мысовъ [290]); тотъ, на которомъ было укрѣпленіе, коего шагомѣрный планъ здѣсь представляется.

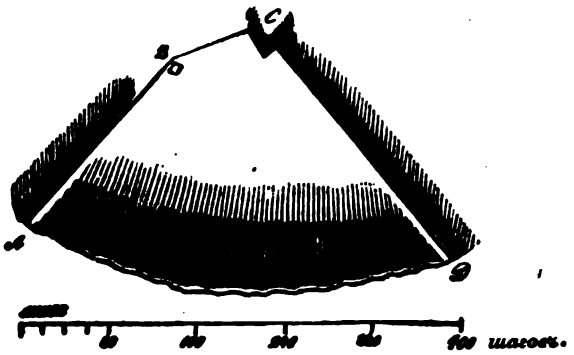

Осажденные могли видѣть Рускофилъ Кале́ (на Никитскомъ мысу), Паликастеръ, Ялту, Учансу́-Иса́ръ и Орія́нду, и въ укрѣпленіи своемъ составляли переходъ къ крѣпостямъ Га́спраской, Алу́пкинской, Лиме́нской и пр.

Мѣсто окруженное нѣкогда стѣнами ABCD, коихъ длина отъ одного обрыва до другаго составляла слишкомъ 550 шаговъ (или 185 саж.), есть скатъ обращенный къ Сѣверу. Какъ во многихъ другихъ мѣстахъ, такъ и здѣсь строители избрали крутой берегъ, котораго одна, (приморская) сторона, по неприступности своей, не имѣла нужды въ

290) На картѣ 1318 года здѣсь показано: Cavo Sti Todare; (или Cavo Seti Tudari, какъ читалъ Графъ Потоцкій); На картѣ 1367 года: Sto Taodoro;
— картахъ 1408, 1514 и 1561 годовъ: S. Todaro;
— — — 1480 и 1487 годовъ: S. Todero.

оборонительныхъ мѣрахъ. Крѣпостныя стѣны уже не существуютъ; видны только основанія ихъ, поросшія деревьями, между коими нельзя не замѣтить можжевеловыхъ деревъ [291]), имѣющихъ въ объемѣ до 13-ти четвертей. Около B, шагахъ въ 200 отъ моря, стоятъ остатки какой-то небольшой постройки, длиною въ 13, а шириною въ 7 шаговъ. Стѣны ея были кладены на известкѣ, толщиною въ 5 четвертей, и теперь еще остатки ихъ простираются въ вышину на сажень. Внутри ограды, въ разныхъ мѣстахъ, особливо около C, гдѣ стѣна обходила лощину, видны груды камня, вѣроятно остатки прежнихъ строеній.

XXXI.
ГАСПРА-ИСАРЪ.

291) Iuniperus excelsa; по Татарски: Самла́ Ага́чъ, или Кара́ Ардычъ, т. е. черный можжевельникъ, какъ называютъ оный на Юговосточномъ берегу, въ мѣстахъ лежащихъ къ Востоку отъ Алушты.

Къ Сѣверозападу отъ Ай-Тóдорскаго мыса и вправо отъ тропы, которая изъ Гáспры, Хýреиза, Мысхóра и другихъ береговыхъ селеній ведетъ чрезъ Яйлу за горы, лежитъ весьма малое, но достопримѣчательное укрѣпленіе, извѣстное подъ названіемъ Исáръ-Кая или Гáспра-Исáръ. Тутъ, за исключеніемъ стѣны, длиною шаговъ въ двадцать, все укрѣпленіе есть дѣло природы. Вообразите себѣ поляну (EGFH) имѣющую въ длину не болѣе 40, а въ ширину до 8 шаговъ; предъ нею какъ бы небольшой дворъ съ двумя боковыми отдѣленіями (около C и D), и все это мѣсто внутри скалъ, которыхъ отвѣсныя стѣны въ вышину имѣютъ по 2½ сажени, — и Вы будете имѣть нѣкоторое понятіе объ этомъ затворѣ. Входъ въ оный, находящійся съ Восточной стороны, былъ прегражденъ стѣнками изъ коихъ одна, гдѣ существовали ворота (A), имѣла не болѣе 13-ти, а другая (B) только 5 или 6 шаговъ въ длину. При самомъ входѣ нынѣ выросло два дерева, которыхъ мѣста показаны здѣсь на примѣрно начертанномъ планѣ. Пространство отъ стѣны D до скалы C составляетъ 14 шаговъ. — До этого мѣста, заслуживающаго посѣщенія любителей дивныхъ образованій природы, отъ Хýреиза не болѣе ¾ часа пути, а отъ Гáспры и того менѣе. Все урочище называется Исарынъ Чеврéси.

XXXII.
АЛУПКА-ИСАРЪ.

Замѣтили ли Вы надъ Алу́пкою символъ Христіанства, крестъ бѣлый, водруженный на высотѣ значительной, на скалѣ отдѣльной отъ Яйлы [292])? Тамъ, въ облачной странѣ, нѣкогда находилось одно изъ бо́льшихъ укрѣпленій Южнаго берега, которое съ одной стороны имѣло предъ собою крѣпостцы, лежавшія выше и ниже Га́спры, а съ другой могло сообщаться съ укрѣпленіемъ Лиме́нскимъ. — Отъ Алу́пки до находящейся за крѣпостью, лѣсомъ поросшей лощины Иса́ръ-арды́-Дере́, гдѣ посѣтители сходятъ съ лошадей, ѣдучи означенною на планѣ тропою, не болѣе получаса пути. Среди сосенъ, имѣющихъ при землѣ въ объемѣ отъ 14 и до 21 четверти, видны остатки разныхъ построекъ. И тутъ, какъ обыкновенно, неприступность скалы съ одной стороны, именно съ полуденной, замѣняла ограду. Стѣны, которыя были кладены на известкѣ, толщиною отъ $1\frac{1}{2}$ до 2-хъ аршинъ, и теперь еще коегдѣ вышиною въ цѣлую сажень. Тамъ гдѣ скала, составляющая основаніе крѣпости, была не выше одной сажени, на краю оной поставлена была еще стѣна такойже вышины. Внутри крѣпостной ограды находятся явные слѣды прежнихъ строеній. Такъ на примѣръ въ углу В стояло

292) „Исчезла прелесть Магометова и на ея мѣстѣ водруженъ Святый крестъ," сказалъ Іоаннъ, въ 1552 году къ духовенству, вышедшему къ нему на встрѣчу, когда онъ, по покореніи Казани, возвращался въ Москву (Карамзинъ VIII, 192).

четвероугольное зданіе, вѣроятно башня, имѣвшая въ длину и ширину по 4 аршина. Далѣе отъ B къ A, послѣ 18-ти шаговъ простой стѣны, видны квадратные фундаменты, коихъ три состоятъ въ общей связи, имѣя въ ширину 4, а въ длину (8 + 7 + 7 =) 22 шага: за симъ опять промежутокъ въ 4 шага и опять фундаментъ пристѣнной постройки. По линіи отъ B къ C, послѣ 80 шаговъ, видны, при стѣнѣ же, со внутренней стороны, основанія четвероугольной постройки, длиною въ 8, а шириною въ 5 шаговъ. Входъ въ крѣпость, думаю, находился по линіи AB, по коей и я въ нее взошелъ, въ 76 шагахъ отъ края скалы (A). Отъ поставленнаго нынѣ на крѣпостной скалѣ трехсаженнаго деревяннаго креста (F), по пути къ A, въ 65 шагахъ, также есть остатки какихъ-то стѣнъ. Съ точки D видна лежащая отсюда на Сѣверозападъ, укрѣпленная скала Исáръ-Кая́ или Гáспра-Кая́, а съ тойже высоты, подавшись на ЮВ., видны съ одной стороны Ай-Тóдорскій мысъ, а съ другой Лимéнское верхнее укрѣпленіе. Отъ крѣпостной скалы на полдень находится источникъ ручья, именуемаго Татарами Ўскюлянынъ-су (льняная вода), вѣроятно того самаго, который у Палласа (II, 131) названъ Karatunga, по близлежащему безводному урочищу Каракунга или Каракунда.

Представленный здѣсь планъ, который снятъ по приказанію Е. С. Графа М. С. Воронцова, былъ

доставленъ ко мнѣ вмѣстѣ съ прекраснымъ видомъ крѣпостной скалы, за коею, надъ облаками, возвышается дивный Ай-Пётри [293]). Не имѣя возможности помѣстить здѣсь этого вида, мнѣ остается желать, чтобы онъ со временемъ былъ кѣмъ либо изданъ.

XXXIII.

ЛИМЕНА-КАЛЕ.

Между Симéисомъ и Лимéною природа какъ бы положила предѣлъ роскошной странѣ Южнаго берега. Тамъ отъ Яйлы къ морю тянется скалистый хребетъ, отъ коего, до Мухалятки, вся полоса не можетъ уже сравниться съ роскошнымъ Симéисомъ, невзирая на то, что и тамъ мѣста удобны для садоводства. Хребетъ этотъ, приближаясь къ берегу, является въ видѣ отдѣльныхъ, обрывистыхъ скалъ, коихъ послѣдняя, подъ именемъ Дзйва- (или Джйва-) Кай, (О) лежитъ уже въ самомъ морѣ [294]).

---

293) Высота этой скалы надъ морскою поверхностію, по измѣренію Шатильёна, составляетъ 578 саженей, между тѣмъ какъ та скала, на коей находилась крѣпость, не болѣе 170 саженей (полно такъ ли?). См. Guide du voyageur en Crimée par C. H. Montandon, въ примѣчаніи на страницахъ 158 и 159-й.

294) Эту же самую скалу называютъ также Чива-Хая. Палласъ пишетъ Tschiwa, говоря что такъ называется укрѣпленная, еще на сушѣ стоящая скала; у И. М. Муравьева-Апостола: Дзива.

Здѣсь примѣтно два укрѣпленія: одно, верхнее (А), которое Татары называютъ Лимéна Калé или просто Исáръ; другое, нижнее, именуемое

Пáнеа (P). Таже скала, при коей пролегаетъ дорога на краю крутаго берега, носитъ названіе Кáуша-Кая или Лимáнъ-Кая (N).

На Сѣверовосточной сторонѣ скалы Пáнеа, — отъ Симéиса за версту къ Западу, и шагахъ въ 200-хъ ниже нынѣшней береговой дороги (YVX), — находятся остатки прежней стѣны (Q), которая была кладена на известкѣ и, какъ замѣтилъ уже Палласъ, была толщиною въ два аршина [295]). Другіе слѣды сего укрѣпленія замѣтны и съ Югозападной стороны надъ моремъ.

Верхнее укрѣпленіе (A), лежало на высокой скалѣ, оканчивающейся съ полуденной стороны обрывомъ. Къ нему въѣхать можно верхомъ съ Симéисской стороны, поворотивъ сперва на Сѣверозападъ и переправившись чрезъ лощину Бáка-Дерé (T) — [296]). Представленный здѣсь глазомѣр-

---

295) Палласъ въ отношеніи къ этому нижнему укрѣпленію говоритъ: Auf dem höchsten Theile des Felsens, der eine überhängende Wand hat, ist vor dem einzig möglichen Zugange eine zwey Arschinen dicke, von aussen mit Steinen facirte und mit Kalk und Grus ausgefüllte Mauer angelehnt.... Gleich hinter diesen Felsen (т. е. съ СВ стороны) folgt eine Fläche, auf der man das Fundament eines uralten Gebäudes, aus großen, wenig behauenen, wilden Quadern sieht, welches verschiedene viereckige Abtheilungen hatte. Gleich darauf folgt eine Schlacht, in welcher ein Stück von einer fußdicken, aus weißem Marmor bestehenden Säule liegt, wovon die Tataren, aus Aberglauben, zum innerlichen Gebrauche Stücke abschlagen.

296) Слово Бака, не рѣдко встрѣчаемое въ названіяхъ мѣстъ, по Татарски значитъ лягушка. Такъ назы-

ный планъ, который рисованъ бывшимъ со мною въ крѣпости живописцемъ Як. Маурером, можетъ дать нѣкоторое понятіе о Лимéнскомъ укрѣпленіи. Тутъ, на самой возвышенной точкѣ скалъ (K), Лименскимъ помѣщикомъ, Полковникомъ Петромъ Вас. Шипиловымъ поставленъ крестъ [297]). Взобравшись на скалу, по тропѣ RS, приближаешься къ укрѣпленію такимъ мѣстомъ (U), которое поросло деревьями. Входъ въ крѣпостцу тутъ по линіи ведущей отъ Востока къ Западу, между скалами B и C. Далѣе стѣна продолжалась отъ скалы до скалы, по направленію DEFGH, и наконецъ примыкала къ отвѣсной, неприступной скалѣ (J). Крѣпостныя стѣны отчасти были кладены на известкѣ, частію же состоятъ изъ взгромозженныхъ другъ на друга преболшихъ камней. При L видны слѣды четвероугольнаго строенія, можетъ быть какой либо караульни. Обходя стѣны, посѣтитель этихъ мѣстъ замѣтитъ на краю пропасти, огромной величины камень, подъ одну сторону котораго кажется нарочно подсунуты другіе камни, такъ что онъ держится на одной толко точкѣ и, кажется, при

вается тутъ самая гора (S), къ коей ведетъ дорога изъ Симеиса (RS), чрезъ ворота въ оградѣ имѣнія Г-на Мáльцова (WZ).

297) Подъ буквою M. показаны на планѣ строенія принадлежащія къ имѣнію (Г-жи Шипиловой), которому Татары даютъ названіе Ускюли Ерлéръ (льняныя земли).

малѣйшемъ сотрясеніи долженъ рынуться въ бездну. Симéисскіе и Лимéнскіе Татары говорили мнѣ что его такъ положили „ихъ предки: Женеви" (Генуэзцы), для встрѣчи подступающаго непріятеля [298]).

XXXIV.

БЮЮКЪ ИСАРЪ.

Находящаяся отъ Лимéны на Сѣверозападъ скала Бюю́къ Исáръ, отъ коей до Кикинéиса 50 минутъ пути, названіемъ своимъ свидѣтельствуетъ о существовавшемъ здѣсь укрѣпленіи. Тщетно я во время бури искалъ всхода на верхъ этой скалы, обращенной скатомъ на Сѣверъ, и на вершинѣ своей имѣющей нѣсколько деревьевъ. Вокругъ нея я видѣлъ много черепковъ жженой глины, дребезги горшечные и куски черепицы (но не кровельной, а печной, какъ замѣтилъ мой проводникъ). — Отсюда на Сѣверъ, или лучше сказать на NNO, находится проѣздъ чрезъ горы, называемый Эски́-Богáзъ (старый проѣздъ), котораго названіе подаетъ поводъ думать, что здѣсь могъ быть военный постъ, для наблюденій надъ дорогою, ведущею

298) Слыша эти слова, я невольнымъ образомъ долженъ былъ вспомнить Палласа, замѣчающаго, что жители деревень Кикинéиса, Лимéны и Симéиса отличаются отъ прочихъ обитателей Крыма формою своихъ лицъ (Bemerk. II, 127).

съ Южнаго берега чрезъ Яйлу́, въ Коккóзъ и Бакчисара́й [299])

Самое названіе Кикинéисъ, которое Греки произносятъ Киркинеисъ [300]), не указываетъ ли на огражденное мѣсто? *Κιρκινος* значитъ кругъ, — и кому не извѣстно, что самое слово Церковь происходитъ отъ *Κίρκος* (Circulus), означая мѣсто окруженное оградою. Кикинéисъ же имѣлъ предъ собою два укрѣпленія, Бюю́къ- и Кючю́къ-Иса́ръ, о коемъ я теперь же долженъ поговорить.

XXXV.

КЮЧЮКЪ ИСАРЪ.



Это, по глазомѣру здѣсь начертанное укрѣпленіе (Н), находилось на полдень отъ деревни Кики-

299) Уже Палласъ (II, 125) замѣтилъ, что чрезъ Эски-Бога́зъ пролегаетъ дорога довольно удобная. Жители Алупки, во время моихъ распросовъ, давали этому проѣзду названіе Лимéнскаго (Лимéна Бога́зъ). Иногда смѣшиваютъ оный съ близлежащею, по скалѣ такъ названною тропою Пелакіа́-Соха́хъ, которою скотъ можетъ ходить на Яйлу. — Должно замѣтить, что двѣ другія тропы, Миэсеисъ Бога́зъ Сохахъ (коею могутъ ходить на Яйлу рогатый скотъ и лошади, но не вьючныя) и Копéкъ Бога́зъ Сохахъ (которою по нуждѣ могутъ ходить только люди), также ведутъ мимо Бюю́къ-Иса́ра.

300) Опущеніе буквы р. встрѣчаемъ мы и въ другимъ случаяхъ. Такъ на пр. въ договорѣ 1380 года, заключен-

нéпса, и занимало оконечность мыса. Площадка, составлявшая Кикинéисскій мысъ, съ Сѣверной стороны (отъ B до E) окружена значительнымъ естественнымъ возвышеніемъ, въ видѣ широкаго вала, коего вершина покрыта скалами. Строители береговыхъ укрѣпленій воспользовались этимъ обстоятельствомъ, и поверхъ возвышенности провели стѣну, кладеную на известкѣ, отъ одного крутаго берега моря до другаго. Высота обрыва, въ томъ мѣстѣ гдѣ начинается стѣна (B), можетъ простираться отъ 15 до 20-ти и болѣе саженей, считая отъ песчанаго края моря. О величинѣ укрѣпленія судить можно по тому, что отъ A до B всего 90, а отъ A до G 245 шаговъ.

Съ сего Кикинéисскаго нижняго или, какъ Татары говорятъ, малаго укрѣпленія (Кючюкъ-Исáръ), — отъ котораго до деревни, идучи тихимъ шагомъ вверхъ, ровно ½ часа пути, — видны на Сѣверозападъ Мердвéнь, гдѣ также было укрѣпленіе, на WNW Кастрóпуло и даже Кóкія-Исáръ. Послѣднее являлось на Западъ, съ малымъ поворотомъ къ Сѣверу, позади ската, который, идучи

номъ Генуэзцами съ Солгатскимъ (т. е. Старо-Крымскимъ) владѣльцемъ, встрѣчается неоднократно Sodaya, вмѣсто Soldaya или Sordaya, какъ Генуэзцы въ просторѣчіи называли Судакъ. См. выше пр. 120.

отъ Форосской Яйлы, образуетъ мысъ Сарычъ, въ такомъ видѣ:



Тутъ при А. видна скала возвышающаяся надъ Мшаткою. — В. Скалы надъ Форосомъ. — С. Мысъ Сарычъ-Бурунъ. — D. Кокія-Исаръ. — Е. Мысъ Айя-Бурунъ.

На СВ. видны Бююкъ Исаръ и Эскй-Богазъ.

XXXVI.

КАСТРОПУЛО.

Самое названіе этого урочища (Кастропуло) уже доказываетъ, что здѣсь искать должно слѣдовъ прежнихъ жилищъ, прежняго укрѣпленія [301]). Это

301) О значеніи слова Кастро не однократно уже говорено было выше. Но Пуло не есть ли изуродованіе другаго какого либо названія? Изъ Ново-Греческихъ словъ *Παπαδοπούλα* (Поповна) и *Παπαδόπουλον* (Поповичъ) явствуетъ, что этотъ слогъ, подобно нашему ичъ означаетъ происхожденіе (сл. Сербское Братичъ, племянникъ, или Малороссійское Паничъ, Господскій сынъ, баричъ). — Уже Аделунгъ, подъ словомъ Füllen говоритъ, что Нѣмецкое Fohlen, которое у Ульфилы встрѣчается подъ формою Fula, также какъ Греческое *πῶλος*, только въ тѣсномъ смыслѣ означаетъ жеребенка, вообще же оно значило молодое животное. Сюдаже Аделунгъ причисляетъ Латинское слово Filius и Швабское Föhl, которое, какъ у Греческихъ поэтовъ *πῶλος*, означаетъ молодую женщину (дѣву). —

подтверждается не только преданіемъ, но и тѣмъ, что на приморской скалѣ теперь еще видѣть можно крошки известковаго цемента и обломки жженаго кирпича. Тамъ я находилъ и куски черепицы съ гранью.

При борозженіи земли подъ виноградъ, тутъ отрытъ большой сосудъ изъ жженой глины, который однако былъ разбитъ работниками. Такія же большія Амфоры были найдены какъ въ Кардіадриконѣ (Артекѣ), такъ въ 1832 году и близъ Алушты, когда проводилась большая почтовая дорога въ Бююкъ-Ламбатъ.

XXXVII.

ИСАРЪ-КАЯ. САРЫЧЪ БУРУНЪ.

Отъ Эскй-Богаза къ Западу, Яйла дѣлается менѣе и менѣе доступною, такъ что до самаго Мердвеня (лѣстницы), находящагося на Западъ отъ Мухалятки, нѣтъ ни одного порядочнаго коннаго пути, а есть только пѣшеходныя, весьма неудобныя тропы. Систематическое расположеніе укрѣпленій требовало того, чтобы и при Мердвенѣ, — извѣстномъ проѣздѣ по примѣчательной каменной

Но какъ, въ такомъ случаѣ могло бы составиться названіе Кастропуло? Вотъ почему должно искать другаго истолкованія, и если не на развалинахъ Никитскаго мыса, то можетъ быть здѣсь существовала Фулла, по коей при Имп. Львѣ Философѣ, царствовавшемъ съ 886 по 911 г., названо было 36-е Архіепископство (*Αἱ Φοῦλλοι*; Fulli; такъ въ Парижск. изд. Кодина, на с. 320; у Леуиклавія же *αἱ Φοῦλλαι*), въ послѣдствіи времени присоединенное къ Сугдайскому (Судацкому).

лѣстницѣ, — находилась наблюдательная или оборонительная точка. И дѣйствительно, за часъ пути къ Сѣверозападу отъ Мухалятки, вправо, т. е. къ Востоку, отъ дороги и менѣе полуверсты отъ такъ называемой каменной лѣстницы, находится скала Исáръ-Кая, на коей, безъ сомнѣнія, нѣкогда было укрѣпленіе. Мнѣ не удалось еще побывать на этомъ, какъ говорятъ, безлѣсномъ мѣстѣ, гдѣ, по словамъ однихъ, видны остатки развалинъ, между тѣмъ, какъ другіе увѣряютъ, что тутъ и Темéля (т. е. основаній) нѣтъ. Странно для меня однакоже то, что съ Мердвéньскаго Исáра, по увѣренію Татаръ, не видать мыса Сарычъ Бурýна, гдѣ кажется также должно было находиться какое либо укрѣпленіе, котораго однакоже никакихъ слѣдовъ, — даже въ названіяхъ урочищъ, я отыскать не успѣлъ. Это заставляетъ думать, что разысканія по сему предмету еще не могутъ почитаться довершенными. — Дабы дать понятіе о мѣстоположеніи самаго Мердвéня (la scala), я присовокупляю здѣсь очеркъ близлежащихъ горъ.



А. мѣсто Мердвéня или лѣстницы. — В. Мердвéнь-Кая. — С. Балчыкъ-Кая.

XXXVIII.

КОКІЯ ИСАРЪ и ДЕМИРЪ ХАПУ.

Говоря объ укрѣпленіи Кючюкъ Исáръ, на Кикинéпсскомъ мысѣ, я сказалъ уже, что оттуда видно мѣсто, на коемъ находилось другое укрѣпленіе, именуемое Кóкія [302]). Слѣды его замѣтны на приморской землѣ, — которою для пастбищъ своихъ, совмѣстно пользуются жители двухъ деревень Байдáрской долины: Варнýтки и Кючюкъ-Мюскóмьи, — на скалѣ именуемой Кешлемé-Кая [303]). Ѣдучи изъ Кючюкъ Мюскóмьи прямо на полдень, я, чрезъ каменистый спускъ Кóкокія Богáзъ, (отъ коего на ЮВ находится урочище Демиръ-Хапý [304]), послѣ $1\frac{1}{2}$ часа пути, прибылъ къ развалинамъ стѣны отсѣкавшей край горы. Расположенная тутъ, въ длину на 93 шага, оборонительная линія, была протянута отъ NNW къ SSO, такъ что послѣ простой стѣны, кладеной на известкѣ въ 5 четвертей толщины, въ наружу

---

302) Мнѣ отъ какого-то Грека или Русскаго случилось слышать также Кокіалé; но это не правильно, — говорятъ Татары.

303) Кешлемé по Татарски значитъ Юговостокъ. Въ Турецкомъ словарѣ Разиса, Юговосточный вѣтеръ названъ Kéchichelémé.

304) Демиръ-Хапу отъ Кóкія-Исáра лежитъ къ СВ, разстояніемъ на 20 минутъ пути. Это каменистый проѣздъ при остающемся вправо ярѣ Канéвизъ Дере, гдѣ и источникъ тогоже имени.

выдавалась четвероугольная башня, длиною въ 9, а шириною въ 6 шаговъ, служившая для прикрытія четырехаршиннаго входа, который находился между этою башнею и обрывистымъ краемъ горы. Пространство за стѣною было не мало, потому, что отъ одного конца стѣны до другаго, обходя мысъ, не менѣе 470 шаговъ. Стѣна мѣстами уцѣлѣла вышиною снаружи сажени на двѣ, а со внутренней стороны аршина на 4 или на 5. Кóкія есть большое урочище, въ которомъ укрѣпленіе занимаетъ только малое мѣсто. Отъ него, за яромъ Кешлемé Дереси́, находится мысъ Св. Ильи (Аи́лія Бру́нъ), а за симъ ужé скала Кóкія Каябáшъ, являющаяся въ такомъ видѣ:

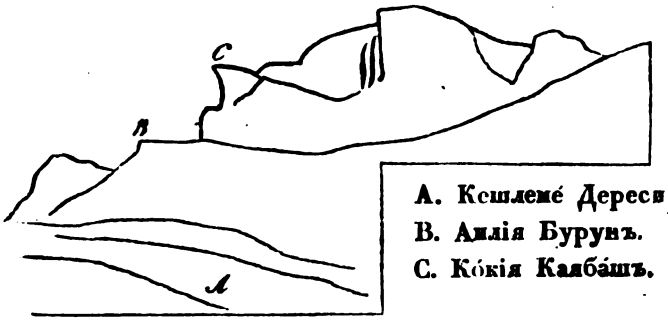

A. Кешлемé Дереси.
B. Аилія Бурунъ.
C. Кóкія Каябáшъ.

Самымъ яромъ, по сказанію Татаръ, нѣкогда пролегала дорога отъ укрѣпленія внизъ къ морю, гдѣ „Фрéнки", пользуясь промежутками между скалъ, разводили виноградъ, донынѣ тутъ сохранившійся, бѣлый, желтый и черный.

Внутри укрѣпленія, изъ коего нынѣ видны остатки Балаклавской крѣпости, находится, около края, углубленіе, кажется изсѣченная въ камнѣ яма, — можетъ быть нѣкогда служившая водохранилищемъ, — глубина которой, какъ говорятъ, и теперь еще простирается за двѣ сажени [305]).

XXXIX.

БАЛАКЛАВА.

Аѳинскій Митрополитъ Мелетій († 1714 г.), въ изданной въ 1728 году въ Венеціи „Древней и новой Географіи" сказалъ ужé, что Балаклáва прежде называлась Палакіономъ [306]); Палласъ

---

305) Г-нъ Монтандонъ, первый упомянувшій о Кокіа-Исарѣ, выражается слѣдующими словами: Du village de Koutchouk-Miskomie, on a un sentier qui conduit sur le haut rocher de Aï que les tatares appellent Koktia. On voit, à son sommet, des traces d'anciennes fortifications et un trou en forme de puits, dont on ne peut mesurer la profondeur. См. Guide du Voyageur en Crimée, p. 179.

306) См. *Μελετίου Γεωγραφία παλαιὰ καὶ νέα. Ἐνετίησι, ᾳψκη'.* Тутъ авторъ, прилѣжный собиратель свѣдѣній, но не всегда удачный истолкователь оныхъ, говоритъ слѣдующее: *Προσέτι πόλεις τανῦν παραθαλάσσιαι εἶναι* Κατὰ *Σουὶ, ὑποτασσομένη εἰς τὸν Χάνην, ὥσπερ καὶ ὁ Κιοσλεβὲς, ἤτοι ἡ Κοςλοβία, ἡ ὁποία εἶναι ὁ λιμὴν τῶν Χερρονίτων, καὶ ὁ Μπαλουκλαβὰς, τὸ ποτὲ Παλάκιον, τὰ ὁποῖα εἶναι Κάστρα διάσημα;* т. е. кромѣ того нынѣ прибрежные города суть Кара-Суи, подвластный Хану, такъ какъ и Кёслевé или Кословъ, который есть пристань Херронитовъ и Балуклавá, прежній Палакіонъ; все это извѣстныя крѣпости.

думалъ тоже, а Бларамбергъ разысканіями своими подтвердилъ это показаніе, основанное на словахъ Стравона, который о Палакіонѣ упоминаетъ въ числѣ укрѣпленій полуострова Крыма [307]). По этому заложеніе Балаклавской крѣпости относится къ первому или ко второму вѣку до Р. Х., то есть ко днямъ Скиѳскаго Царя Скилура, который воевалъ съ Митридатомъ Евпаторомъ, царствовавшимъ съ 123 по 64 годъ до Р. Х.

Названіе Συμβόλων λιμήν (Portus Symbolorum), которое Стравонъ даетъ Балаклавскому заливу, въ послѣдствіи времени было измѣнено Италіанцами въ Cembalo [308]) или Cembaro, (какъ названо это

---

307) Pallas, Bemerk. II, 60 и 112. — Тоже находимъ мы и на 103-й картѣ Изамберта, 1822 г., приложенной къ землеописанію Стравона, которое издано и переведено на Французскій языкъ Профессоромъ Гелемъ (Gail). О сочиненіи И. П. Бларамберга говорено уже выше, на с. 105-й. Извлеченіе изъ этого сочиненія, касающееся до Балаклавы, которое сдѣлано было на Нѣмецкомъ языкѣ еще до изданія подлинника, читано 3 Апр. 1829 г. въ Курляндскомъ Обществѣ Литературы и Художествъ, и напечатано въ Митавскомъ повременномъ изданіи „Die Quatember, herausgegeben von Dr. E. E. v. Trautvetter, Bd. I, Heft. II, S. 26 — 33, подъ заглавіемъ: Untersuchungen über die Lage der Burg Palakion des Strabo, und über den Ursprung des Namens Balaklava. Von dem Russ. Kaiserl. Staatsrath v. Blarhamberg zu Odessa. 1829. (Aus der französischen Originalhandschrift übersetzt von W. Schilling).

308) Такъ наиболѣе пишутъ Генуэзскіе лѣтописцы; такъ писалъ и Іосафатъ Барбаро, путешественникъ XV вѣка.

мѣсто въ договорѣ Генуэзцевъ съ Татарами, 1380 года [309]).

Балаклавскій узко-устый заливъ (*λιμὴν στενόστομος*), какъ называетъ его Страбонъ (VII, 308), былъ сборнымъ мѣстомъ Скиѳовъ, занимавшихся морскими разбоями. Тутъ они грабили тѣхъ нещастныхъ мореходцевъ, которыхъ судьба предавала въ ихъ руки. Отъ оконечности этого залива до противулежащаго залива Ктенунтскаго (до Инкермана), Страбонъ полагалъ 40 стадій, и какъ Палласъ, такъ и Кларке, и Муравьевъ-Апостолъ, по этой линіи видѣли еще слѣды стѣны и примѣты круглыхъ и четвероугольныхъ башень [310]), которыя должны были служить къ охраненію обитателей

309) См. выше примѣч. 120-е. Измѣненіе буквы Л въ Р было, какъ уже замѣчено въ примѣчаніи 118 мъ, свойственно Генуэзскому нарѣчію. На картахъ среднихъ вѣковъ мы находимъ слѣдующіе варіанты этого имени:

1318 г. Cenbalo,	1480 г. Cembano,
1367 г. Cimbalo,	1487 г. Enbano,
1408 г. Zinbano,	1561 г. Zembaro,

1570 г. Cembaro.

Сильвестръ де Саси пишетъ также Sembaro, говоря что такъ-то названо это мѣсто въ договорѣ 1380 года; но въ самомъ текстѣ договора у него Cembaro. См. Notices et extraits etc. XI, 57, въ примѣчаніи 5-мъ, и Jahrbücher der Literatur, Wien 1834, Bd. 65, S. 8. — Графъ Ив. Ос. Потоцкій, сверхъ того приводитъ Cenbaro и Gaveto изъ каковыхъ названій послѣднее на мѣстѣ нынѣшней Балаклавы показано на Пергаминной картѣ, хранящейся въ Вольфенбиттельской библіотекѣ. Въ дѣлахъ Крымскихъ, подъ 1585 годомъ, Балаклава встрѣчается подъ именемъ Балыклеи. Кар. X, пр. 100.

310) Pallas, Bemerk. II, 52.

Трахейскаго или Ираклеотскаго полуострова, отъ Варварскихъ нападеній.

Нынѣшнее названіе Балаклавы (Тат. Балыклава, Греч. Балуклава [311]), происходитъ, какъ полагалъ не безъ основанія покойный Бларамбергъ, отъ имени Палака, одного изъ сыновей Скилуровыхъ, съ прибавленіемъ Дорійскаго λαβὰ, которое соотвѣтствуетъ Іоническому λαβὴ и значитъ взятіе, (ловъ, ловля, также мѣсто или орудіе нападенія, и т. п.). Если, говоритъ онъ, Палакъ или Палакій, старшина Тавроскиѳскій, здѣсь производилъ грабежи, то почему бы Херсонцамъ не назвать это мѣсто Παλακοῦ λαβὰ, т. е. Балаклавою, притиномъ Палаковымъ? Доказательство же того, что въ Херсонѣ Дорійское нарѣчіе дѣйствительно было въ употребленіи, служитъ одна тамъ найденная надпись, которая начинается такъ: ὁ δᾶμος (вмѣсто Іоническаго ὁ δῆμος) — [312]). У Плинія (Hist. Nat.

311) Производитъ названіе Балаклавы отъ Татарскаго Балыкъ (рыба) и Греческаго λαβὰ или λαβὴ (братъ), почти такъ же смѣшно какъ и изъясненіе этого имени Италіанскими словами Bella chiave (прекрасный ключъ). Впрочемъ первое изъ этихъ толкованій довольно старо, ибо уже Броневскій пишетъ: Jamboldum seu Jamboli Graeci Balacheium, quasi piscium arcem et civitatem eam (nam in eo loco mare piscibus ferax est) Turcae dixere. См. Martini Broniovii Tartaria. Ed. Elezevirianae, Lugd. Batav. 1630, p. 274. И самъ Тунманъ еще говоритъ, будто бы слово Балуклава значитъ прудъ (Fischteyer).

312) См. Die Quatember, въ 7-мъ примѣчаніи къ приведенной выше статьѣ.

IV, 26) Балаклáва встрѣчается подъ названіемъ Плакіи или Плаціи (Taurorum civitas Placia).

Балаклáвское укрѣпленіе, расположенное на высокомъ мысу, было одною стороною обращено къ заливу (А), другою же къ Черному морю (В), какъ явствуетъ изъ представляемаго здѣсь начертанія, которое, въ уменьшенномъ размѣрѣ, наскоро снято съ Геометрическаго спеціальнаго плана земель, принадлежащихъ Греческому пѣхотному баталіону, составленнаго въ 1808 г. старшимъ землемѣромъ Никифоровымъ и флота Лейтенантомъ Юхаринымъ.

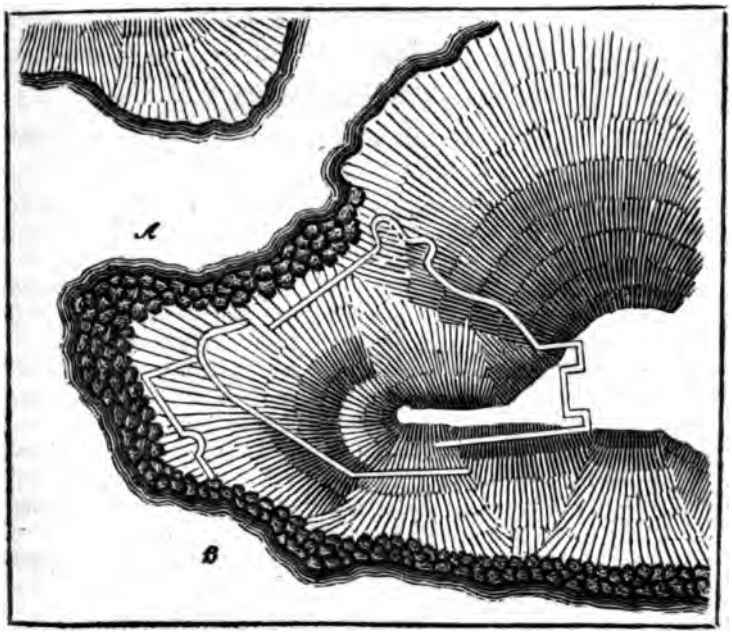

Получивъ сочиненіе Г-на Бларамберга о трехъ Скиѳскихъ крѣпостяхъ [313]) тогда, когда представленное выше миніатюрное изображеніе Балаклавскаго укрѣпленія было уже вырѣзано на деревѣ, я рѣшился сообщить моимъ Читателямъ и планъ Бларамберговъ, на коемъ показано болѣе слѣдовъ прежнихъ построекъ, нежели на спеціальномъ планѣ, которымъ я могъ воспользоваться въ бытность мою въ Симферополѣ.

Въ 1433 году, Греки, населявшіе Балаклавскую крѣпость, исторгли ее изъ рукъ Генуэзцевъ, силою оружія упразднили присутственныя мѣста и передалися какому-то Алексію, владѣльцу близлежащаго мѣста Ѳеодора. Въ повѣствованіи объ этомъ согласны Генуэзскіе лѣтописцы Стелла, Джустиніани и Фольета (или Фоглієта) — [314]).

---

313) См. выше, с. 105.

314) См. выше примѣч. 160-е. — Вотъ слова каждаго изъ нихъ: Стелла подъ 1433 годомъ (на с. 1311-й) говоритъ: — Anno praedicto Castrum Cimbaldi, quod in partibus Orientalibus situm est intra Mare Majus, quod erat de potentatu Communis Januae, operâ quorumdam Graecorum Burgensium Castri illius conjuratione facta datum est in potestatem cujusdam nobilis de Graecorum progenie, qui vulgo Dominus de Lotedoro dictus est, et proprio nomine Alexius vocatus est.

У Джустиніани (на оборотѣ 191 листа) Et accadete questo anno che i Greci che habitauano nella citta nominata il Cembalo, che e nel mar maggiore in la Taurica Chersonesso, nella quale etiamdio e la citta di Caffa, come habbiamo narrato di sopra, congiurorono contra Genoesi signori di quella, et con l'arme in mano occu-

Единогласное свидѣтельство сихъ писателей не дозволяетъ сомнѣваться въ истинѣ этого происшествія, почему и остается только рѣшить, кто былъ этотъ Греческій вельможа (или благородный Грекъ, какъ называютъ его лѣтописцы) Алексій, въ управленіе котораго поступили Балаклавцы и гдѣ именно находилось принадлежавшее ему мѣстечко Ѳеодоро.

Донынѣ мы говорили преимущественно о вліяніи Византійскаго правительства на Южный берегъ (Готѳію), и только въ отношеніи къ древнему Херсону и Воспору видѣли, что эти города состояли подъ (не всегда благотворною) сѣнію двора Константинопольскаго. Не должно однако же забыть, что, по словамъ Кедрина, писателя XI вѣка, во дни Императора Василія II, именно въ 6524 (1016) году, Козарская держава пала отъ губи-

---

porono il dominio della citta, et cacciato fora i Genoesi, missero quella in mano di vno nobile Greco nominato Alessio signor del Thedoro, che e luogo vicino al Cembalo, per il che in Genoa fu deliberato capitano di vna armata, che si delibero di fare per ricuperatione della citta, del Cembalo Carlo lomelino caualliero.

У Фольеты: Eo ano Graeci incolae Cembali, Tauricae Chersonesi urbis, conjuratione in Genuenses urbis Dominos facta, armis improviso arreptis, Genuensibus ejectis, urbem Alexio cuidam Graeco Theodori Domino, quod opidum parvo intervallo abest à Cembalo, tradiderunt: qua re cognita Genuenses classem in illos decernunt: cui Carolum Lomellinum praeficiunt.

тельнаго удара, нанесеннаго ей Греческимъ вождемъ Андроникомъ, при помощи Князя Тмуторо-канскаго, Мстислава Владиміровича [315]), и что Греки, какъ показано выше [316]), и въ XV вѣкѣ еще владѣли Югозападнымъ Крымомъ. И тутъ-то конечно, по близости Балаклавы, находилось мѣсто Ѳеодоро, коего владѣльцу, въ 1433 году, передались Балаклавскіе Греки.

Слѣдующая надпись на камнѣ, о коей упомянуто выше (на с. 94), заслуживаетъ въ этомъ отношеніи наше полное вниманіе:

---

315) Такъ говоритъ Карамзинъ (II, 21), ссылаясь на Стриттера (Memoriae popull. II, 1010). Кедринъ выражается слѣдующимъ образомъ:

Ὁ δὲ βασιλεὺς ἀπελθὼν ἐν Κωνσταντινουπόλει κατὰ τὸν Ἰανουάριον μῆνα τοῦ ϛφκδ' ἔτους, στόλον εἰς Χαζαρίαν ἐκπέμπει, ἔξαρχον ἔχοντα τὸν Μογγὸν, υἱὸν Ἀνδρονίκου Δυκὸς τοῦ Λυδοῦ καὶ τῇ συνεργίᾳ Σφέγγου τοῦ ἀδελφοῦ Βλαδιμηροῦ, τοῦ ἀδελφοῦ τοῦ Βασιλείου (γαμβροῦ τοῦ βασιλέως пишетъ Іо. Скилицесъ), *ὑπέταξε τὴν χώραν, τοῦ ἄρχοντος αὐτῆς Γεωργίου τοῦ Τζούλου, ἐν τῇ πρώτῃ προσβολῇ συλληφθέντος.*

(Imperator Constantinopolin reversus Januario mense, anno mundi ΙϽϽCΙϽΙϽXXIV, classem in Chatzariam mittit duce Mongo Andronici duce Lydi filio. Is adjuvante Sphengo fratre Bladimeri, ejus qui Basilii Imperatoris sororem in matrimonio habebat, regionem eam subegit, principe ejus Georgio Tzulo in primo coflictu capto). См. Georgii Cedreni Historiarum compendium. Ed. Paris. P. II, p. 710.

316) См. с. 93 и далѣе.

Съ удержаніемъ правописанія этой надписи, тоже самое, при разстановкѣ отдѣльныхъ словъ, было бы изсѣчено такъ:

† ЕКТΗΣΘΗ Ο ΝΑΟΣ ΟΥΤΟΣ ΣΥΝ ΤΟ ΕΥΛΟΓΗΜΕΝΟ ΚΑΣΤΡΟ Ο ΝΥΝ ΟΡΑΤΑΙ ΥΠΟ ΗΜΕΡΩΝ ΚΥΡΟΥ ΑΛΕΞΙΟΥ ΑΥΘΕΝΤΟΥ ΠΟΛΕΩΣ ΘΕΟΔΩΡΟΥΣ ΚΑΙ ΠΑΡΑΘΑΛΑΣΙΑΣ ΚΑΙ ΚΤΗΤΩΡ ΤΩΝ ΑΓΙΩΝ ΕΝΔΩΞΩΝ ΘΕΟΣΤΕΠΤΩΝ . ΜΕΓΑΛΩΝ ΒΑΣΙΛΕΩΝ ΚΑΙ ΕΙΣ ΑΠΟΣΤΟΛΩΝ ΚΩΝΣΤΑΝΤΙΝΟΥ ΚΑΙ ΕΛΕΝΗΣ ΜΗΝΙ ΟΚΤΟΒΡ · ΙΝΔΗΚΤΗΟΝΟΣ ΕΚΤΗΣ · ΕΤΟΥΣ (6936) — [317]).

317) Въ томъ, что вышеписанное число дѣйствительно есть 6936-е, Читатели могутъ удостовѣриться при взглядѣ на приложенную къ III-му тому Энциклопедическаго

или курсивомъ, по правиламъ Еллинской грамматики: *Ἔκτίσθη ὁ ναὸς οὗτος σὺν τῷ εὐλογημένῳ κάστρῳ ὃ νῦν ὁρᾶται, ὑπὸ ἡμερῶν Κύρου Ἀλεξίου αὐθέντου πόλεως Θεοδώρους καὶ παραθαλασσίας, καὶ Κτήτορ(ος) τῶν ἁγίων ἐνδωξων θεοστέπτων μεγάλων βασιλέων καὶ ἰσαποστόλων Κωνσταντίνου καὶ Ἑλένης μηνὶ ὀκτοβρίου ἰνδικτίωνος ἕκτης ἔτους* 6936.

То есть: Довершенъ храмъ сей съ благословенною крѣпостію, которую нынѣ видите, во дни Господина Алексія, владѣтеля города Ѳеодоро и приморскаго берега, и Ктитора святыхъ всеславныхъ, Боговѣнчанныхъ великихъ Государей и Равноапостольныхъ Константина и Елены, мѣсяца Октября, индикта 6-го, лѣта 6936 [518]).

лексикона таблицу; гдѣ изображены числительные знаки разныхъ народовъ. — Такъ какъ надпись изсѣчена въ Октябрѣ мѣсяцѣ, то это 6936-е лѣто міра соотвѣтствуетъ 1427 году по Р. Х. — Длина камня 1 арш. $13\frac{1}{2}$ вершковъ; вышина $9\frac{3}{4}$ вершковъ, а толщина $3\frac{1}{8}$ вершка.

518) Эта надпись уже дважды была издана но не совсѣмъ удачно и безъ всякихъ изъясненій. Впервые П. И. Сумароковымъ, при рисункахъ, принадлежащихъ къ его Досугамъ Крымскаго судьи, и вторично Рауль-Рошеттомъ на IX таблицѣ при книгѣ Antiquités Grecques du Bosphore Cimmérien (Paris, 1822. 8). Не говоря о погрѣшностяхъ въ спискѣ П. И. Сумарокова, я замѣчу только, что у Рауль-Рошетта два главные предмета обезображены неточностію. Тамъ именно вмѣсто *ΘΕΟΔΩΡΟΥC* писано *ΘΕΟΔΩΡΟΥ*, а въ годѣ, число означающее столѣтіе, поставлено прежде того, которое показываетъ тысячелѣтія, единицы же помѣщены прежде десятковъ, такъ что изъ четырехъ числительныхъ

Тутъ мы находимъ и городъ Θеодоро (Θεοδορώ) и извѣстнаго Генуэзцамъ владѣльца его Алексія, именовавшагося, какъ доказываетъ эта надпись, уже въ 1427 году владѣльцемъ берега, и вѣроятно Южнаго. — Трудно рѣшить имѣлъ ли именно онъ законное право быть претендентомъ на владѣніе приобрѣтенное Генуэзцами по силѣ договора, заключеннаго съ Татарами въ 1380 году, и не онъ ли побудилъ къ возстанію Грековъ обитавшихъ въ Балаклавской крѣпости [319]). Самая Балаклава, когда именно была покорена Генуэзцами, въ точности неизвѣстно, полагаютъ однако же, что это происшествіе относится къ 1365 году, когда взятъ былъ и Судакъ. Броневскій, касаясь этого предмета, говоритъ только, что Балаклава укрѣплена Генуэзцами, будучи постыднымъ образомъ и безъ малѣйшаго сопротивленія исторгнута ими изъ рукъ гордыхъ, между собою несогласныхъ и вялыхъ Греческихъ владѣльцевъ, которымъ принадлежала эта часть Крыма [320]).

знаковъ ни одинъ не стоитъ на своемъ мѣстѣ — Помнится мнѣ что пок. И. А. Стемпковскій, встрѣтившись со мною въ Вѣнѣ, въ 1822 году, также полагалъ, что эта надпись должна быть вывезена изъ Инкермана.

319) См. выше с. 84 и примѣчаніе 120-е.

320) Ea in altissimo magno et saxoso monte ab Italis Genuensibus munita et habitata fuit: superbis enim et pessime tunc inter se convenientibus ac ignavis Graecorum, qui tunc eam partem Tauricae tenebant, Ducibus ignominose sine aliquo eorum praesidio ab eis erepta fuit. См. M. Broniovii Tartaria. Ed. Elzevir. 1630. p. 274.

Если средній монограммъ могъ, какъ кажется, быть связнописнымъ изображеніемъ имени, (едвали не самаго Алексія), то крестъ, съ лѣвой стороны изсѣченный, долженъ бы быть фамильнымъ его гербомъ (напоминая однакоже страннымъ образомъ о гербѣ Генуэзскомъ); а половина двуглаваго орла, не доказываетъ ли что Алексій былъ или самъ членъ царствовавшей въ Константинополѣ фамиліи, или же былъ женатъ на какой либо Палеологинѣ [321])?

Желаю предѣлить мѣстоположеніе города Ѳеодоро, взоръ нашъ конечно прежде всего остановится на деревнѣ Ай-Тодорѣ, лежащей не въ дальномъ разстояніи отъ Балаклавы, по пути въ Мангупъ. Но тамъ я не видалъ остатковъ какихъ либо древностей, и Крузе, въ своемъ историческомъ атласѣ, городомъ Ѳеодоромъ именно признаетъ

---

321) Извѣстно что двуглавый орелъ сдѣлался гербомъ Россійскимъ съ 1497 года, по свойству съ Царями Греческими Іоанна III, вступившаго въ бракъ съ Софіею, дочерью Ѳомы Палеолога и племянницею Костантина, послѣдняго Царя Византійскаго. Сл. Карамз. VI, 71 и примѣч. 98-е. — Не спрашивайте какъ этотъ камень попалъ въ садъ, котораго онъ нынѣ служитъ украшеніемъ. Я этого допытаться не могъ; ибо онъ шелъ не чрезъ руки знатоковъ: мнѣ однакоже сказывали, что онъ вѣроятно перевезенъ изъ одного Симферопольскаго сада, коего владѣлецъ, переселенецъ Парижскій, по пріобрѣтеніи этого сада вмѣстѣ съ находившимися въ немъ разными камнями съ надписями распродалъ доставшіяся ему плиты, рублей по 50 и по 100, на надгробія, а этотъ камень онъ вѣроятно подарилъ прежнему владѣльцу деревни Соблá.

Инкерманъ, гдѣ Броневскій еще въ 1578 году видѣлъ камни съ Греческими надписями и гербами, и откуда могъ быть взятъ также камень съ надписью мною здѣсь представленною [322]).

Сестренцевичъ рѣшительно говоритъ, что владѣльцы Ѳеодора или Инкермана (princes de Theodorie, ou Inkerman) существовали съ 1204 года, въ которое время, по взятіи Константинополя крестоносцами, нѣкоторые изъ членовъ Царской фамиліи удалились въ Крымъ [323]). Показаніе свое Сестренцевичъ подтверждаетъ ссылкою на Византійскаго

---

322) См. Atlas zur Übersicht der Geschichte aller Europäischen Länder und Staaten von ihrer ersten Bevölkerung an bis zu den neuesten Zeiten, von Chr. Kruse; 3 Ausgabe. Leipzig und Halle, въ б. листъ. Въ этомъ историческомъ атласѣ, Крузе, съ V по VI вѣкъ, показываетъ Готѳовъ на Югозападной сторонѣ Крыма, и подлѣ нихъ, въ 600 и 700 годахъ, Doros; а на картахъ 1300 и 1400 годовъ, между Чембаломъ и Херсономъ (или Корсунью), у него помѣщенъ городъ Theodori, при названіи котораго на картѣ 1500 года приписано Inkerman, такъ какъ приписано: Baluklava, при названіи Cembalo.

323) Histoire du royaume de la Chersonèse Taurique, p. 160 et 260. — Тутъ Сестренцевичъ между прочимъ говоритъ: Ce n'est qu'en 1027 qu'elle (la plage méridionale depuis Cherson jusqu'à Bospore) s'est soustraite à la domination des Romains (Грековъ). Mahomet II, la soumit dans la dernière moitié du 15-me siècle, et il ne faut pas se méprendre sur les possessions qu'avoit Constantin Paléologue, à Inkerman en Tauride et vers le Pont-Euxin, dans le voisinage des Chazares. C'étoit un domaine de sa maison, et non de l'empire. — Эти слова конечно примѣчательны, но — недоказаны.

писателя Дуку, который однакоже, какъ сказано выше (на с. 93 и 94), упоминаетъ только о томъ, что Императоръ Мануилъ Палеологъ далъ сыну своему Константину, страны граничившія съ Козаріею. Ниже, въ статьѣ объ Инкерманѣ, Читатель увидитъ что Сестренцевичъ въ этомъ случаѣ слѣдовалъ только Тунману.

И такъ, оставляя нерѣшенымъ вопросъ, гдѣ именно находился городъ Ѳеодоро, обратимся къ Балаклавѣ.

Предательство Грековъ до такой степени возбудило негодованіе Генуэзцевъ, что они, въ Мартѣ мѣсяцѣ 1434 года, на 20 судахъ отправили къ Балаклавѣ 6000 воиновъ, подъ предводительствомъ Карла Ломеллино, который приступомъ взялъ Балаклавское укрѣпленіе. Но, симъ не довольствуясь, Генуэзцы вздумали еще ограбить Солгатъ (нынѣшій Старый-Крымъ). На этотъ конецъ они поплыли въ Кафу, и оттоль пошли къ Эски-Кыму, гдѣ и положили свои головы, ибо Татары ихъ окружили и большею частію изрубили [324]).

---

324) Для тѣхъ изъ моихъ Читателей, которые дорожатъ историческими свидѣтельствами, я выписываю здѣсь слѣдующія слова Генуэзскихъ дѣеписателей.

Стеллы (с. 1312): „Anno ipso (1433) de mense Octobris per Dominium Januense spectabilis Dominus Carolus Lomellinus Militiae baltheo decoratus in Capitaneum classis parandae pro recuperatione Castri Cimbaldi, de quo supra tactum est, eligitur sub sono campanae majoris, et applausu omnium Civium, qui uno

Въ 1475 году Балаклава должна была поступить во власть Турковъ, которые однакоже ее не разорили, какъ явствуетъ изъ того, что въ 1524 г. Крымскій Ханъ Сайдетъ Гирей заточилъ въ Балаклавѣ брата своего Саипъ Гирея, бывшаго Царемъ

---

animo unoque voto satagebant Castrum praedictum evellere de manu hostis illius Graeci Domini de Lotedoro. Paratur praeterea classis ipsa adversùs eos, qui nomini Januensi infensi sunt, maximè intra ambitum Maris Majoris. — Anno domini 1434 de mense Martio de Portu Januae feliciter discendit praedictus Dominus Carolus Capitaneus cum navibus grossis numero X. et Galêis totidem, connumeratis illis, quae paratae fuerant in partibus Orientalibus, videlicet in Chio, Mitileno, Peyra, et Caffa. Et quantum colligere potui, classis ipsa referta erat sex millibus hominum et eo amplius. Et die ultima Martii vento prospero et mari tranquillo, felicique omine de sinu Portus Veneris recedunt versùs Orientales partes navigantes."

Джустиніани (л. 192): „Et l'anno di mille quatrocento trentaquatro, — l'armata che si era fatta per la ricuperatione del Cembalo si partite del mese di Marzo, et erano dieci naui grosse et dieci gallere computate quelle che s'erano armate in Leuante, et erano in quella sei millia combattenti, et arriuo l'armata a saluamento nel mare maggiore nel luogo destinato et recupero con l'arme in mano la citta del Cembalo, et nauigo in Caffa, et volendo andare a pigliare la citta di Solcati, che e mediterranea in la Taurica Chersonesso a i vinti doi di Giunio caminando la compagnie per terra incautamente, et con poca guardia furono assaltate da Tartari et la maggior parte di loro fu tagliata in pezzi, tal che l'espeditione di Solcati fu infelicissima, et si dona la colpa al capitano." Это самое подтверждаетъ и Фольета, на с. 567-й, который говоритъ, что Ломеллино спасся съ немногими только воинами.

Казанскимъ [325]). Но съ котораго времени опустѣла эта крѣпость — мнѣ неизвѣстно.

Къ сожалѣнію я не могу дать Читателямъ моимъ отчета въ томъ, что именно донынѣ уцѣлѣло изъ построекъ Балаклавской крѣпости. Это происходитъ отъ того, что я первоначально думалъ ограничиться въ разысканіяхъ моихъ однимъ только Южнымъ берегомъ, отъ мыса Кійкъ-Атламы (близъ Ѳеодосіи) до мыса Айя-Бурýна (близъ Ласпи) — [326]). Тоже, что я видѣлъ въ крѣпости, во время посѣщенія оной въ 1819 году, не столько впечатлѣлось въ моей памяти, чтобы я могъ съ достовѣрностію передать его другимъ. Въ этомъ отношеніи мнѣ остается указать на сочиненіе Г-на Монтандона, повѣствующаго что на одной изъ башень, высоко отъ земли, находится барельефъ съ непрочитанною имъ надписью, а въ другой онъ видѣлъ пространное водохранилище съ проведенными въ него трубами [327]).

325) Карамзинъ VII, примѣчаніе 301-е.

326) Такъ было объявлено въ No. 5-мъ Одесскаго вѣстника 1834 года, изъ коего это извѣстіе, чрезъ С. Петербургскія и Парижскія газеты, перешло даже въ вѣдомости Сѣверо-Американскія, какъ вижу я изъ писемъ, полученныхъ мною изъ Бостона.

327) Guide du Voyageur en Crimée, p. et 192. — О гербахъ и надписяхъ, находившихся нѣкогда на роскошныхъ строеніяхъ Балаклавской крѣпости, упоминаетъ и Броневскій, говоря: Arces, aedes, moenia et turres sumptuosae cum plurimis Genuensium insigniis et titulis prostratae et omnino dirutae iacent. Broniovii Tartaria, p. 274.

Нынѣшнее мѣстечко Балаклава [328]), во время присоединенія Крыма къ Россіи, было обитаемо Татарами, которые однакоже разсѣялись, почему оно и пожаловано Грекамъ и другимъ Турецкимъ подданнымъ, служившимъ Россіи во время войны съ Портою, и донынѣ нерѣдко называемымъ Арнаутами [329]).

Достойно примѣчанія, что Балаклава, невзирая на незначительность свою, имѣла, во время Генуэзскаго владычества, своихъ Латинскихъ Епископовъ, о коихъ однако же извѣстно только то, что въ 1462 году, по смерти Іоанна, поступилъ

328) Въ 80-тыхъ годахъ минувшаго вѣка, Балаклава признаваема была городомъ, какъ явствуетъ изъ узаконеній того времени; нынѣ же она называется мѣстечкомъ. См. Свода законовъ Т. XXII, N. 15,929 и Втораго собранія законовъ Т. IX, (1834 г.) No. 7434.

329) Названіе это происходитъ отъ Аріанита, послѣдняго владѣльца Албаніи, коею, по смерти Скандербега († 1467 г.), мало по малу завладѣлъ Мухаммедъ II. Албанцамъ (Шаипетарамъ), служащимъ въ войскѣ Оттоманской Порты, Турки даютъ названіе Арнаутовъ. Несправедливо однакоже показаніе тѣхъ, которые полагаютъ, что Греческій баталіонъ нашъ составленъ изъ Албанцевъ. Справедливѣе то, что онъ сформированъ Графомъ Орловымъ-Чесменскимъ, въ 1769 году, изъ Архипелажцевъ, которые, по окончаніи войны, въ 1776 г. были поселены въ Керчи и Еникалѣ, а по присоединеніи Крыма къ Россіи, водворены въ Балаклавѣ (и вѣроятно тогдаже въ деревняхъ Лакѣ, Керменчикѣ, Алсу, Камарѣ и Карани). — И то и другое излагается въ Энциклопедическомъ лексиконѣ, именно въ статьяхъ: Албанія (I, 414) и Балаклавскій Греческій пѣхотный баталіонъ (IV, 158).

на его мѣсто Михаилъ, изъ сословія проповѣдниковъ, и правилъ церковію до кончины своей, послѣдовавшей въ 1465 году [330]).

XL.

КАРАНЬСКОЕ УКРѢПЛЕНІЕ.

Описывая древности Ираклійскаго полуострова, Палласъ говоритъ о слѣдахъ укрѣпленія, которое лежало на Западной сторонѣ Карáньской долины, на крутомъ берегу моря, между Балаклáвскимъ заливомъ и Георгіевскимъ монастыремъ, подлѣ такъ называемаго Святаго мыса (Айя-Бурýна [331]), отъ котораго оно отдѣлялось ужаснымъ рвомъ. Имѣя и съ другой стороны глубокій, но короткій ровъ, все

330) Въ этомъ отношеніи le Quien (Oriens Christianus III, 1109) статьею „Episcopi Symboliensis sive Sibulae" говоритъ: „R. P. Antonius Bremond tom. III. Bullar. Ord. Praed. pag. 438 ad annum 1462 refert post obitum Ioannis Fr. Michaelem de Rentelem, hujus ordinis Professorem, ecclesiae Symbaliensi, fortassis Symboliensi, inquit, oppidi (teste Mercatori сказано выше) vulgo dicti Sibula in Taurica Chersonesi praefectum esse a Pio II." Безошибочно можется можно принять, что встрѣчаемая у нѣкоторыхъ писателей „ecclesia Cunabulensis in Graecia" есть ничто иное какъ церковь Символьская, т. е. Балаклавская. — Мелетій также упоминаетъ о Сивулѣ (Σίβουλα).

331) Pallas, Bemerk. II, 53 и 54. — Не должно однакоже смѣшивать этого мыса съ другимъ, который у мореходцевъ носитъ тоже самое названіе, какъ это показано и на моей картѣ, согласно съ картами среднихъ вѣковъ, гдѣ на Юз. отъ Балаклавы значится Laja (Lavia, Lota, Lora или Loja).

укрѣпленіе простиралось въ длину съ небольшимъ на 15, а въ ширину на 11 саженей. Съ Сѣверной стороны, при стѣнѣ, положены были широкіе камни, на подобіе ступени; при большемъ ярѣ находилась башня, составлявшая четырехаршинный, равносторонный четвероугольникъ. Внутри видны слѣды постройки, которая въ длину и ширину имѣла по 13 аршинъ. Палласъ думаетъ, что это не могутъ быть развалины какого либо укрѣпленія, потому что тамъ былъ бы недостатокъ въ водѣ. Но таковы были всѣ почти укрѣпленія, о коихъ мы говорили. Осажденные токмо въ немногихъ крѣпостцахъ могли пользоваться водою, къ нимъ проведенною отъ разныхъ источниковъ [532]); чаще же они, безъ сомнѣнія, должны были довольствоваться водою, собираемою въ подземельяхъ (цистернахъ), коихъ слѣды неоднократно мною были замѣчены.

XLI.

ХЕРСОНИСЪ.

Нынѣшній Севастóполь есть уже третій извѣстный по исторіи городъ на Херсонисѣ Ираклеотскомъ.

Не вдаваясь въ историческія разысканія о судьбѣ этихъ городовъ [533]), я коснуся здѣсь только

532) Извѣстно изъ Русскихъ лѣтописей, что и Корсунь (Херсонъ) пользовалась водою отъ ключа, находившагося внѣ города.

533) Не могу однакоже не коснуться двухъ обстоятельствъ, о коихъ говоритъ Тунманъ, упоминая,

двухъ предметовъ: разныхъ названій оныхъ и списка первопрестольникамъ здѣшней церкви

Первые, сколько извѣстно, здѣшніе поселенцы, водворившіеся на Херсонисѣ Трахейскомъ или Трихейскомъ (полуостровѣ каменистомъ, дикомъ [334]), были Греки, выходцы изъ Ираклеи Понтійской [335]).

въ Бишинговомъ землеописаніи (I, 1215), кратко о главныхъ происшествіяхъ, касающихся до Херсона.

1). Съ 322 г. по Р. Х., когда Константинъ Великій освободилъ Херсонъ отъ всякихъ податей, городъ этотъ владѣлъ всѣми приморскими мѣстами Южнаго Крыма до Ѳеодосіи, а наконецъ и до самаго Ґаджилара. — Въ отношеніи къ этому послѣднему названію должно замѣтить, что находящійся къ Востоку отъ Ѳеодосіи мысъ Опукскій, называется также Ґаджиларъ Лиманскимъ. См. E. Taitbout de Marigny, Portulan de la mer Noire etc. p. 72.

2). Въ 579 году, говоритъ онъ, Турки держали въ осадѣ городъ Херсонъ. Это извѣстіе почерпнуто изъ исторіи Менандра Протектора, Византійскаго писателя VI вѣка, изъ коего заимствовалъ оное и Стриттеръ (Mem. popull. I, 674 и III, 63), который однакоже осаду эту относитъ къ 582 году. — Въ отношеніи къ древней исторіи Херсона особенно примѣчательна, посвященная ей 53 глава въ сочиненіи Константина Багрянороднаго: De administrando imperio.

334) У Ґеродота IV, 99 именно *Τραχὺς*. Это то мѣсто, гдѣ Ґеродотъ опредѣляетъ жилища Тавровъ. Ираклеотцы, по увѣренію нѣкоторыхъ писателей, поселились тутъ въ началѣ VI вѣка до Р. Х. Объ нихъ упоминаетъ Страбонъ (VII, 308) и Плиній (IV, 26), а въ одномъ изъ Перипловъ сказано, что въ первоначальномъ заселеніи Херсона участвовали и Делійцы (Peryp1. Anon. p. 6; Mannert IV, 299).

335) Strabo VII, 308 (*Πόλις Ἡρακλεωτῶν*... Urbs Heracleotarum, colonia eorum qui sunt in Ponto, nomine Cherronesus).

Это мѣсто во дни Страбона уже не существовало, ибо Авторъ сей говоритъ о старомъ, разрушенномъ Херсонѣ, находившемся, какъ думаетъ Палласъ, на самой Западной оконечности, между Херсонисскимъ мысомъ (Cap Fanari) и Козачьею бухтою. Плиній († въ 80 г. по Р. Х.) пишетъ что Херсонъ прежде назывался Megarice [336]). — Въ нашихъ лѣтописяхъ Херсонъ, какъ извѣстно, называется Корсунью [337]). — На Картахъ XIV, XV и XVI вѣковъ мы находимъ Cersona, Zurzona, Gerezonda, Giriconda и Girisonda или Girizonda. — Рубруквисъ пишетъ Kersoua civitas Clementis (Херсова, — во Французскомъ переводѣ Kersona, — городъ Климентовъ [338]). — Восточные писатели Херсону даютъ

336) Plinii Hist. Nat. IV, 26.

337) Въ Соѳійскомъ Временникѣ (I, 35) подъ 945 годомъ, говорится о Корсунянахъ, которые ловятъ рыбу въ устьи Днѣпра и о странѣ Корсунской, куда черные Болгары приходили пакостить. — Въ статьѣ Excerpta è Mihalonis Lituani fragmentis de moribus Tartarorum, напечатанной въ Эльцевировомъ изданіи книги Russia seu Moscovia itemque Tartaria etc. Lugd. Batavorum 1630, на с. 193-й сказано: „et metropolis vetusta Korssunii." Въ томъ же изданіи на с. 218-й, подъ статьею de Tartarorum origine, moribus, tam domi quam in bello disciplina; e Thuano lib. hist. LXVII, мы находимъ: „Corsuna, quae Chersonitarum civitas appellabatur," а въ статьѣ Tractatus de Tartaris Praecopensibus, Chersonesiis, et Bosporiis, на с. 235-й, сочинитель говоритъ, что Венеціанцы Херсонису даютъ названіе Polesine или Polesene, (которое есть изуродованное слово Peninsula).

338) Здѣсь, какъ сказано въ житіяхъ Святыхъ, отысканы мощи Св. Климента.

названіе Сары-Керма́нъ (т. е. желтая крѣпость [339]), которое донынѣ въ употребленіи у Крымскихъ Татаръ, разумѣющихъ подъ этимъ именемъ окрестности Севастополя [340]). У нѣкоторыхъ писателей второй половины XVII и начала XVIII вѣка, на пр. у Боплана, Витсена и Мелетія мы находимъ, что Херсонъ назывался также Топетарка́номъ [341]), а Тунманъ въ описаніи Крыма пишетъ: Schurschi, vor Alters Cherson [342]). Маннертъ же въ названіи Гурчи или Шурши находитъ сходство съ древнимъ именемъ [343]).

---

339) Абуль-феда пишетъ Сару-Керманъ; Вержероиъ въ своемъ Traité des Tartares, Chap. XVI, p. 96, говоритъ: Corsunum, ou Chersona, et Chersonesus, aujourd'hui Sarigermeno; а у Броневскаго мы находимъ: „Chersonesum seu Cherronesum, Corsunum vel Chersonam Sari Germenum, quasi flavam arcem, Turcae urbem eam vocarunt: nam solum quasi flavum ille tractus habet. (Ed. Elzevir. 1630. p. 1270. На изданной въ 1651 г. Пискаторомъ (Фишеромъ) картѣ Россіи также показанъ Sarigermenum.

340) Спросите на примѣръ, Татарина деревни Ко́рбеклы, гдѣ зимуютъ ихъ овцы, и онъ отвѣтитъ вамъ: въ Сентябрѣ, послѣ стрижки, ихъ выгоняютъ на Перекопскія степи, а оттоль, спустя три мѣсяца, въ Сарыкерманъ (или Саркерманъ) опять на три же мѣсяца, послѣ чего они возвращаются домой.

341) У перваго на с. 31: Topetarkan ou Chersonne est une ruine antique; — у Витсена на с. 573-й: Chersonne of Topetorkan, in het Crimsche Tartarye is een oude verwoesting; — у Мелетія на с. 224-й: *Τοπετορκὰν*.

342) См. Büschings Erdbeschreibung I, 1214.

343) Der verdorbene Name Gurtsch (Schurschi) leitet auf die alte Benennung. См. M. Conrad Mannert, Geographie der Griechen und Römer (Nürnberg, 1795. 8) IV, 296. — На

Для пополненія извѣстій о Херсонской Епархіи, помѣщенныхъ въ Исторіи Россійской Іерархіи, я представляю здѣсь списокъ первопрестольникамъ Херсонскимъ, въ томъ порядкѣ какъ помѣстилъ оный Mich. le Quien въ приведенномъ уже выше сочиненіи: Oriens Christianus.

Епископы Херсонскіе:

Василій, посланный къ Тавро-Скиѳамъ Ґермономъ, Епископомъ Іерусалимскимъ, между 302 — 313 г. по Р. Х.

Евгеній.

Елпидій.

Агаѳодоръ.

Капитонъ.

Еѳерій, присутствовавшій на второмъ Вселенскомъ соборѣ, бывшемъ въ Константинополѣ, въ 381 г. и названный въ спискѣ Св. отцамъ: Еѳеріемъ Терсонскимъ (Aetherius Tersonitanus).

Лонгинъ, присутствовавшій на Константинопольскомъ соборѣ 448 года.

Стефанъ, засѣдавшій на пятомъ Вселенскомъ соборѣ, въ Константинополѣ 553 года.

Ефремъ [544]).

сочиненной Я. Ф. Шмитомъ, и изданной при Академіи наукъ въ 1777 году „картѣ представляющей Крымъ и степь Крымскую, изъ новѣйшихъ извѣстій сочиненной", около нынѣшняго Севастополя подпись: „Гуртши".

544) Объ немъ le Quien говоритъ: Sed quo tempore Ephraem ille vixerit, si tandem aliquando vixerit, incertum est.

Георгій I. Присутствовалъ на Константинопольскомъ соборѣ 692 года и (какъ уже замѣчено выше) подписался такъ: *Γεώργιος ἀνάξιος Ἐπίσκοπος Χερσῶνος τῆς Δώραντος*, т. е. Епископъ Херсонскій и Дорантскаго (Дораса? См. выше примѣч. 79).

Георгій II. Былъ Епископомъ во дни Михаила III, царствовавшаго съ 842 по 867 г. и Папы Николая I (858 — 867 г.), когда отысканы мощи Св. Климента, какъ сказано въ житіи Свв. Кирилла и Меѳодія (9 Марта).

Павелъ. Засѣдалъ между Митрополитами и Архіепископами на соборѣ (in Synodo Photiana) 867 (?) года.

Ѳеодоръ. Жилъ во дни Императора Алексія Комнина, царствовавшаго съ 1081 по 1118 годъ.

Ѳеофанъ. Присутствовалъ на соборѣ 1147 года.

Левъ, бывшій на (Константинопольскомъ) соборѣ 1280 года.

Въ добавокъ къ этому le Quien приводитъ изъ Сиропула [345]) извѣстіе, что Митрополитъ Херсонскій былъ первымъ духовнымъ лицемъ, которое хиротонисано Константинопольскимъ Патріархомъ Митрофаномъ Кизицкимъ, который Патріаршествовалъ съ 1440 года.

О правителяхъ Латинской церкви въ Херсонѣ, извѣстно только, что въ 1333 году тамъ былъ Епископомъ какой-то Ричардъ (Richardus), а съ 1643

345) Silv. Syropulus, Sect. 12. cap. 4. Hist. concil. Florent.

по 1650 г. Сигизмундъ Мяшковскій (Miaszkowski), который былъ въ тоже время и Администраторомъ церкви Ѳеодосійской или Кафинской [346]).

Какъ отъ древнѣйшаго, такъ и отъ втораго Херсона для насъ уцѣлѣли одни только слабые слѣды. Планъ сего послѣдняго, находившагося на Западномъ берегу Карантинной бухты, представляетъ намъ И. М. Муравьевъ-Апостолъ въ своемъ путешествіи по Тавридѣ. Развалины онаго большею частію употреблены въ дѣло при построеніи Севастополя, который въ 1786 году заступилъ мѣсто Ахтіáра или Акъ-я́ра, Татарскаго селенія, находившагося, какъ увѣряютъ, тамъ, гдѣ теперь сухáрный заводъ, ниже устья Черной рѣки (Казыклы́-Ёзéнъ), между Инкерманомъ и нынѣшнимъ укрѣпленіемъ на Сѣверной косѣ [347]).

П. И. Сумароковъ къ „Досугамъ" своимъ приложилъ планъ развалинъ древняго Херсониса. Новѣйшій обслѣдователь этихъ мѣстъ есть Г-нъ Дюбуа (Mr. Frederic Dubois de Montpéreux), разсматривавшій оныя съ особеннымъ вниманіемъ. Онъ также начерталъ планъ, который, надѣюсь, будетъ изданъ при запискахъ его путешествія.

---

346) См. le Quien, Oriens Christianus III, 1111.

347) Геберъ, въ своихъ дневныхъ запискахъ говоритъ: „Aktiar, ainsi nommée de ses roches blanches. La vielle ville existait, — au nord du havre, où l'on ne voit plus aujourd'hui de ruines importantes. См. Clarke, Voyages etc. II, 369.

Остается сказать, что Читатели, въ сочиненіи Палласа, могутъ видѣть снятой въ 1793 году планъ и подробное описаніе укрѣпленія, находившагося на оконечности Козачьей Бухты [348]). Въ 1820 году И. М. Муравьевъ-Апостолъ уже тщетно искалъ основаній этой крѣпостцы на крошечномъ островкѣ: онъ нашелъ только груду камней, доказывающихъ, что тамъ нѣкогда было строеніе [349]).

XLII.

ИНКЕРМАНЪ.

Читатели мои уже видѣли, что, по мнѣнію нѣкоторыхъ авторовъ, Инкерманъ есть то мѣстечко Ѳеодоро, коего владѣльцу Алексію, вельможѣ Греческому и претенденту (Южнаго) берега, въ 1433 году передалися взбунтовавшіеся противъ Генуэзцевъ Балаклавскіе жители. О томъ, что названіе Инкерменъ значитъ пещерная крѣпость, говорили уже Броневскій и Палласъ, а въ Русской исторіи Инкерменъ является въ 1564 году, въ числѣ городовъ принадлежащихъ Султану, который съ нихъ велѣлъ собирать дань Хану Девлетъ-Гирею [350]). Примѣчательно то, что Плиній, какъ сказано выше,

---

348) Pallas, Bemerkungen II, 60 и Pl. I, A.

349) См. Путешествіе по Тавридѣ въ 1820 годѣ. СПб. 1823. 8, с. 76.

350) Карамз. IX, пр. 76. — Ингерменъ пишутъ также Броневскій и Витсенъ. Послѣдній говоритъ: De

упоминаетъ о Мегарицѣ (Megarice), какъ о названіи того мѣста, гдѣ поселились Ираклеотскіе выходцы, основавшіе древній Херсонъ. Мегаре́ [351]) на Турецкихъ языкахъ также значитъ пещера, какъ Инъ по Арабски. Но можно ли думать о таковомъ истолкованіи названія, существовавшаго тутъ уже до временъ Плиніевыхъ?

Тунманъ, написавшій для Бишинговой Географіи всю главу о Крымѣ [352]), — въ отношеніи къ Инкерма́ну говоритъ слѣдующее:

„Около XI вѣка городъ Сугдая (или Солдая, что нынѣ Суда́къ), вошелъ въ такую славу, что Греческія владѣнія въ Крыму по немъ получили названіе Сугдіи, Сугданія и Солданіи. По 1204 годъ онѣ постоянно признавали надъ собою владычество Византійской Имперіи: но въ это время онѣ сдѣлались независимыми, или сами себѣ избирали правителей, или же подпали подъ власть особыхъ Князей. Два таковыхъ княженія существовали

---

plaetzen die den Turk daer in heeft, zijn Baluclava, Ingermen en Mancap. См. Nicolaas Witsen, Noord en Oost Tartaryen, 2-го Амстерд. изданія 1785 года, с. 587. — Нынѣ жители Севастополя, въ просторѣчіи, обыкновенно говорятъ ошибочно: Акерманъ, и Акерманская долина.

351) Въ Турецкомъ словарѣ Разиса Caverne, entre: Mégharé, также Ghar; въ Татарскомъ словарѣ Гиганова Могара.

352) Die Taurische Statthalterschaft oder die Krim. См. Dr. Anton Friedr. Büsching's Erdbeschreibung; 8-го Гамбургскаго изданія 1787 г. въ 8. ч. I, с. 1185 — 1247.

до покоренія этихъ мѣстъ Османами: Ѳеодорійское (Инкерманъ) и Готѳское (Мангутъ)." Далѣе Тунманъ продолжаетъ:

„Инкерма́нъ (Inkjirman oder Inkerman), Греками называемый Ѳеодори, былъ нѣкогда богатымъ, цвѣтущимъ и извѣстнымъ городомъ: нынѣ однакоже это малое мѣстечко съ укрѣпленіемъ (Castel) и пристанью при рѣкѣ Казулкой (чит. Казыклы́), тамъ гдѣ она изливается въ Херсонскій Лиманъ. Окрестности его изобилуютъ горами, въ коихъ находятся превосходныя серпентинныя и мраморныя каменоломни [353]). Прежде онъ имѣлъ недостатокъ въ прѣсной водѣ: но Князья Инкерма́нскіе ископали множество колодцевъ, которые большею частію еще существуютъ [354]). Городъ, которому Инкерма́нъ обязанъ бытіемъ своимъ, назывался Евпаторіею, потомъ Дори (Dory), Доросъ или Дорасъ. Діофантъ, полководецъ Митридатовъ, заложилъ его. Въ 679 году Козары отняли этотъ городъ у Готѳовъ,

---

353) Это, за полвѣка предъ симъ, зналъ уже Тунманъ, а мы, нечитая книгъ, теперь величаемся открытіями мрамора или подобнаго ему камня.

354) Странно что Палласъ, обслѣдовавшій подробно развалины Инкерманскія, не говоритъ о колодцахъ. М. П. Штеръ, въ составленномъ въ 1810 году, но неизданномъ статистическомъ описаніи Таврической губерніи, именно говоритъ, что „въ Инкерманской горѣ болѣе всего примѣчанія достоинъ колодезь на самой вершинѣ оной, въ крѣпости находящійся."

которые хотя и завладѣли имъ опять подъ конецъ VIII столѣтія, но опять же его и лишились. Съ 1204 г. онъ имѣлъ собственныхъ своихъ владѣльцевъ (Fürsten), къ коимъ принадлежалъ и послѣдній Византійскій Императоръ Костантинъ, до своего воцаренія. Османы завладѣли имъ въ 1475 году, и содержали въ немъ гарнизонъ; но когда Инкерма́нъ болѣе и болѣе сталъ приходить въ упадокъ, то Турки, предоставили его Татарамъ. Положеніе Инкерма́на на большой, высокой горѣ, много способствуетъ къ его безопасности. Въ этой горѣ находятся разныя пещеры и комнаты, изсѣченныя въ твердомъ камнѣ. На вратахъ и на нѣкоторыхъ строеніяхъ за́мка, еще въ 1578 г. находились Греческія надписи и гербы прежнихъ владѣльцевъ. Двѣ мощеныя дороги и развалины прекрасныхъ загородныхъ домовъ, вокругъ разсѣянныя, доказываютъ богатство и роскошь прежнихъ жителей."

Эти извѣстія Тунманъ заимствовалъ большею частію изъ Броневскаго [555]); но на чемъ основано

---

555) У Броневскаго: „Ingermenum milliaribus XII vel amplius à Coslovia distat. Arcem lapideam, templum et specus, sub arce et ex adverso arcis miro opere ex petra excisos, habet; nam in monte maximo et altissimo sita est, ac inde à specubus à Turcis cognomen retinet. Oppidum quondam non ignobile, opibus refertum, celeberrimum, et natura loci maxime admirandum, copiosissimumque extitit.... Ingermeni arcem satis magnificam à Principibus Graecis exstructam fuisse apparet: nam portae et aedificia adhuc nonnulla integra, Graecis cha-

показаніе о тождествѣ Инкермана и Ѳеодоро, и Дороса, это, къ сожалѣнію, не подтверждено ссылкою на какого либо современнаго, достовѣрнаго писателя. Впрочемъ выдумать это или написать на угадъ, не могло быть дѣломъ основательнаго Тунмана, котораго статья о Крымѣ, — невзирая на погрѣшности, неизбѣжныя для ученаго, жившаго въ такой дали отъ описываемой имъ страны, — есть донынѣ одно изъ лучшихъ сочиненій о Тавридѣ.

Подробное описаніе Инкерманскихъ развалинъ мы находимъ у Палласа, коего сочиненіе о Крымѣ, къ стыду нашему, осталось непереведеннымъ на Русскій языкъ, почему я и нахожу себя принужденнымъ повторить то, что сказано этимъ ученымъ и трудолюбивымъ изслѣдователемъ.

---

racteribus exornata, et cum insignibus eorum insculpta cönspiciuntur. Ac per universum illum isthmum quondam ibi usque ad urbis moenia, aedificia sumptuosa extitisse, puteos excavatos infinitos, qui adhuc fere plurimi sunt integri; ad extremum vero duas vias Regias grandes lapidibus stratas esse, certo apparet. In eo isthmo pomaria, horti, vineae plurimae et optimae, à Graecis quondam cultae (Belbecum nunc etiam appellantur), quas Christiani Graeci, vel Itali et Iudaei, paucique Turcae nunc possident, in loco eodem visuntur. См. Martini Broniovii Tartaria (Ed. Elzeviriana Lugd. Bat. 1650) p. 268 sq. — Мостъ ведущій чрезъ Черную, нѣсколько ниже крѣпости (т. е. на СЗ. отъ оной) на Кларковой картѣ Севастопольскихъ бухтъ, названъ „стариннымъ Греческимъ мостомъ." О самой долинѣ Инкерманской Кларке говоритъ, что она есть можетъ быть прекраснѣйшая во всей Европѣ.

„Известковый хребетъ, простирающійся до Севастопольской гавани, верстахъ въ 1½ выше устья изливающейся въ него рѣки Бююкъ Ёзенъ (Черной р.), сближается съ другою подобною ему известковою горою, стѣсняетъ изобилующую сѣнокосами долину, и является тутъ въ видѣ отсѣченной скалы. На правой сторонѣ рѣчки, хребетъ оканчивается двумя высунувшимися отвѣсными краями, изъ коихъ одинъ, имѣющій довольно явственныя примѣты слоевъ, въ самой оконечности своей изобилуетъ пещерами, которыхъ тутъ изрыто нѣсколько ярусовъ. Большой обломокъ скалы, не менѣе того камня, который въ С. Петербургѣ служитъ подножіемъ статуи Петра Великаго, и содержавшій въ себѣ нѣсколько пещеръ, во время зимы 1793 — 94 г. обрушился и лежалъ на дорогѣ, когда я впервые посѣтилъ это мѣсто; но онъ скоро былъ матросами распиленъ для употребленія на постройки и увезенъ отсюда. На другой высунувшейся оконечности находится самая крѣпость. И эта скала, на полуденной сторонѣ такъ изрыта, что пещеры, расположенныя рядами одна надъ другою, при взглядѣ на нихъ издали представляютъ мѣстами какъ бы пчельникъ въ прорѣзѣ; а стѣны, отдѣляющія одну пещеру отъ другой, иногда не имѣютъ и пяди въ толщину. На ЮЗ. сторонѣ находятся, кромѣ коегдѣ изсѣченныхъ пещеръ, пара сходцевъ къ церкви, которая устроена довольно высоко надъ землею [356]). Подлѣ нея скала пряма какъ стѣна и съ одного края ужасно нависла, представляя какъ бы отрѣзокъ (сегментъ) Готическаго свода; у подошвы

356) Въ 1819 году, я, помнится, здѣсь видѣлъ еще Корсунскую живопись, и именно, если не ошибаюсь, образъ Св. Ѳеодора или Св. Георгія.

же она какъ бы подмыта, имѣя большіе гроты. — Вся церковь изсѣчена изъ одного камня. По обѣ стороны олтаря, находящагося въ углубленіи (нишѣ), кромѣ хоровъ, находятся на полу двѣ, также какъ и хоры изъ того же камня изсѣченныя гробницы, въ которыхъ, какъ говорятъ, найдены были кости. — Глубина этой часовни составляетъ 3½ а вышина 1⅔ сажени. Въ пещерахъ, изъ коихъ нѣкоторыя состояли въ связи съ другими, непосредственно или чрезъ лѣстницы, также встрѣчаются подобные саркофаги грубой работы, при одной изъ стѣнъ. Вездѣ однакоже камень начинаетъ вывѣтриваться (durch Salpeterfraß verwittern), отъ чего келліи и лѣстницы разрушаются, а многія отъ обрушенія скалъ сдѣлались недоступными. Изъ церкви одна лѣстница ведетъ вверхъ къ площадкѣ, составлявшей внутренность укрѣпленія, коего плотная стѣна [357]), отсѣкавшая неприступный мысъ, равно какъ и нѣкоторыя башни и глубокой ровъ [358]), донынѣ существуютъ, хотя и въ весьма худомъ уже состояніи; потому что здѣсь всѣ постройки (Mauerwerk) и пещеры въ скалѣ очень вывѣтриваются (von Salpeterfraße angegriffen werden).“

„Отсюда вкось, чрезъ долину коею протекаетъ рѣка, и которая въ ширину имѣетъ около 30-ти саженей, пролегаетъ широкая, весьма испорченная мостовая, и нахо-

357) Толщина этой стѣны, которой вышина, какъ видно по остаткамъ, простиралась за двѣ сажени, въ иныхъ мѣстахъ составляла аршина четыре и болѣе. Въ длину стѣна шла на нѣсколько сотъ шаговъ. Ворота въ толщину имѣли до 8 аршинъ. Башни были круглыя. Внутри крѣпости донынѣ видны развалины строеній, и уцѣлѣли ходы внизъ къ пещерамъ.

358) Во рву, съ наружной стороны, изсѣчены были пещеры, которыя могли служить казематами.

дится весьма поврежденный мостъ о трехъ аркахъ, или о 4-хъ, если считать и ту, которая была наведена чрезъ побочный рукавъ (Nebenmündung des Bachs), но уже обрушилась. Какъ дорога, такъ и мостъ, по видимому очень стары. Съ другой стороны ручья, къ Западу, гора, на лѣвомъ берегу устья, образуетъ длинную стѣну, оканчивающуюся угломъ, за которымъ таже большая стѣна по направленію къ Бухтѣ, мало по малу понижается. На краю, внизу, есть нѣсколько пещеръ и ходъ по лѣстницѣ тутъ ведетъ косо вверхъ, мимо трехъ снаружи отверстыхъ и нѣсколькихъ въ гору изсѣченныхъ гротовъ, къ часовнѣ, со сводами, которая однако же, при обвалѣ скалы, отчасти лишалась наружной своей стѣны. Подлѣ этой, въ самомъ углу находящейся часовни, начинается вытесанный въ скалѣ удобный ходъ, который, шаговъ на сто или болѣе, слѣдуетъ вдоль стѣны, идущей къ Бухтѣ, имѣя токмо нѣсколько малыхъ просвѣтовъ: куда однако же ведетъ этотъ ходъ и какія у него боковыя пещеры, это не можетъ быть обслѣдовано, потому что онъ, какъ и большая часть гротовъ, нынѣ служитъ для складки пороха, запертъ и состоитъ подъ стражею.... Шагахъ въ 500-хъ отъ края, вверхъ по ручью, у подошвы скалы, на пространствѣ, составляющемъ около сотни шаговъ, опять изсѣчены разные прекрасные гроты, изъ коихъ иные также служатъ пороховыми погребами; а въ 200-хъ шагахъ отъ нихъ видны слѣды стѣны, которая отъ крутой скалы шла прямо къ ручью, имѣющему тутъ въ глубину иногда до 1½ сажени, и на другой сторонѣ отъ этого ручья опять тянулась къ противуположной скалѣ, гдѣ кажется были ворота."

LIII.

БАШНЯ ВЪ ЧОРГУНѢ.

Приступая къ описанію укрѣпленій, находящихся на Сѣверной сторонѣ Таврическихъ горъ, я долженъ повторить здѣсь замѣчаніе, что всѣ крѣпостцы, или наблюдательныя башни, находились при ущельяхъ, по коимъ пролегали, или могли пролегать пути на Яйлу и на Южный берегъ. Между этими главными дорогами однако же, по мѣрѣ надобности, были коегдѣ устроены и другія крѣпости, служившія какъ бы сблизительными пунктами, или точками прикосновенія между рядами прирѣчныхъ укрѣпленій. Таковы на пр.

Между Черною рѣкою и Бельбе́комъ: Бейкырма́нъ, Черке́съ-Керме́нъ, Кы́зъ-Керме́нъ и Ма́нгупъ.

Между Бельбе́комъ и Ка́чею: Керме́нъ (при дер. Керменчи́кѣ).

Между Ка́чею и Алмо́ю: Тепекерма́нъ, Чуфу́тъ-Кале́, Бакла (?), Сарамамба́шъ Кале́.

Между Алмо́ю и Салги́ромъ: Сарыса́пъ-Керме́нъ.

Слѣдуя отъ Инкерма́на вверхъ по Казыклы́-Ёзе́ну (по Черной рѣкѣ), мы въ деревнѣ Чо́ргунѣ находимъ осьмиугольную башню, о которой достовѣрно не знаемъ кѣмъ и когда она была построена. Татары полагаютъ, что ее поставилъ какой-то жившій тамъ Турецкій Паша́, для огражденія близ-

лежащихъ деревень отъ разбойническихъ нападеній; но они конечно и сами не всѣ вѣрятъ этому преданію, которому Палласъ (II, 86) противуставляетъ догадку о томъ, что эта башня могла быть построена Греками, или Генуэзцами, для поддержанія сообщенія между Балаклавою и Мангупомъ, изъ каковыхъ мѣстъ первое отъ Чоргуны отстоитъ на 6 верстъ, а послѣднее верстъ на десять.

LIV.

ИСАРЧИКЪ (при Казыклы-Езенѣ).

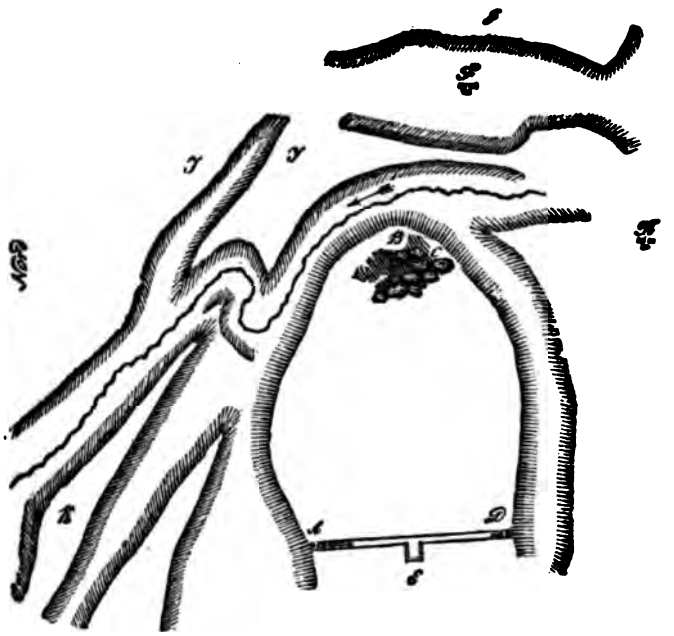

По Казыклы-Езенскому ущелью, вверхъ къ Байдарской долинѣ, выше деревни Алсу, съ пра-

вой стороны Черной рѣки, которая тутъ называется и Алсу́ (Алая вода [559]), на острой оконечности горы, есть слѣды стѣны, пересѣкавшей высунувшійся къ рѣкѣ отрогъ горы (ABCD).

На этомъ мѣстѣ, именуемомъ Исарчи́къ (стѣнка), нѣкогда находился наблюдательный постъ. Представляя здѣсь примѣрно наброшенный планъ укрѣпленійца съ его окрестностями, я долженъ сказать, что вся стѣнка AD, при коей примѣтны слѣды четвероугольной башни (имѣвшей въ длину 6, а въ ширину 5 аршинъ), простиралась отъ края до края на 105, или на 110 шаговъ, будучи толщиною въ полсажени.

Отъ A до B 198, отъ B до C 15, а отъ C до D 180 шаговъ, такъ что вся окружность, съ трехъ сторонъ неприступнаго укрѣпленнаго края горы, составляла не болѣе ¼ версты. Съ полуденной стороны, по направленію отъ Исарчика къ H, лежитъ деревня Бюю́къ Мюско́мья, а къ Востоку (на OSO), по направленію къ F, деревня Ўрку́ста; за оною же находится скала Кызы́лъ-Ка́я. Обращаясь далѣе къ Сѣверу, взоръ падаетъ на казенный лѣсъ (J. J.), называемый Атлаусъ, и наконецъ на урочище Карада́гъ (K), которое тутъ лежитъ за находящимся въ яру мѣстомъ, называемымъ Аюко́ть (медвѣжья

559) Ба́лку, по коей тутъ течетъ рѣка, мнѣ называли Ланга.

задница). Земля, на которой находится Исарчикъ, принадлежитъ къ округѣ деревни Бюю́къ-Мюско́мьи. Чтобы достигнуть Исарчика, я изъ деревни Алсу́ сперва ѣхалъ верхомъ 25 минутъ, послѣ чего, по-причинѣ густаго лѣса и каменистой, обрывистой дороги, не было уже возможности слѣдовать далѣе на лошади. Отсюда я пошелъ пѣшкомъ и, перебираясь болѣе часа чрезъ каменья и мхи, наконецъ достигъ своей цѣли.

LV.

БЕЙКИРМАНЪ. КЫЗЪ-КЕРМЕНЪ и УКРѢПЛЕНІЕ ПРИ ИСТОКѢ БЕЛЬБЕКА.

Слѣды рукъ человѣческихъ почти столь же быстро исчезаютъ съ лица земли, какъ и исторія людскихъ дѣяній изъ памяти народной. Вотъ почему я вдругъ долженъ здѣсь наименовать три укрѣпленія, о коихъ я ничего не могъ узнать достовѣрнаго въ бытность мою въ Крыму.

Первое изъ нихъ есть Бейкирма́нъ, про который, въ книгѣ изданной по случаю путешествія Екатерины II въ Крымъ, сказано слѣдующее: „Въ 6 верстахъ отъ Инкермана, къ Юговостоку, находится деревня Бейкирманъ, заслуживающая примѣчаніе по находящейся подлѣ нея мыльной глинѣ, которою Турчанки и Татарки моютъ себѣ

головы и бѣлье" — [360]). Бейкирмáнъ (т. е. Княжая крѣпость) по этому находился тамъ, гдѣ на картѣ показаны мыльные колодцы.

Тщетно отыскивалъ я въ Крыму другое изъ этихъ укрѣпленій, Кызъ-Кермéнъ (дѣвичья крѣпость), о коемъ упоминаетъ Палласъ, при исчисленіи мѣстъ, изобилующихъ пещерами [361]). Токмо по прибытіи въ С. Петербургъ я узналъ отъ Г-на Панютина, Командира славнаго въ лѣтописяхъ Русскаго флота брига Меркурія, что урочище Кызъ-Кермéнъ находится на СВ. отъ Черкéсь-Кермéна и къ Западу отъ Ортá-Каралéса; что мѣсто это принадлежитъ наслѣдникамъ Кая-Бéя и что тамъ нынѣ поставленъ домъ.

---

360) См. путешествіе Ея Импер. Величества въ полуденный край Россіи, предпріемлемое въ 1787 году; СПб. 1786. 8, с. 72 и 73.

361) Разсуждая о происхожденіи Инкермáнскихъ пещеръ, Палласъ (II, 72) присовокупляетъ: „такія изсѣченныя въ камнѣ келліи и жилья находятся не только въ Инкерманѣ, но и въ известковой горѣ, къ Сѣверозападу отъ деревни Карани, также въ скалѣ, принадлежащаго мнѣ урочища Каракоба и подъ Манкупомъ, выше мнѣ же принадлежащей деревни Шулю; равномѣрно въ Тепé-Кермéнѣ и Кызъ-Кермéнѣ, при деревнѣ Шюрю на Качѣ, недалеко отъ описанной выше Жидовской крѣпости и въ разныхъ другихъ мѣстахъ, гдѣ мягкій мѣлообразный известнякъ легко могъ быть изсѣкаемъ." Въ примѣчаніи Палласъ говоритъ: „Кызъ Керменъ значитъ дѣвичья крѣпость, и преданіе гласитъ, что тамъ жили дѣвы, которыя наконецъ низверглись съ скалы: статься можетъ что это были инокини."

О третьемъ укрѣпленіи прежнихъ временъ увѣдомилъ меня Швейцарскій путешественникъ, Г-нъ Дюбуа, который набрелъ на него случайно, въ 1833 г. при обслѣдованіи мѣстъ около устья Бельбéка. Полагая что это одно изъ укрѣпленій Скиѳскаго Царя Скилура, Г. Дюбуа говоритъ, что отысканныя имъ примѣты, находятся на высотѣ лѣваго берега Бельбéка, въ двухъ верстахъ выше устья его. Постройка, занимающая всю ширину узкаго возвышенія, была четвероугольная. Еще видно направленіе рва, которымъ воды Бельбéка были проведены у подошвы зáмка, и весь скатъ, равно какъ и окрестности, покрыты обломками черепицъ и сосудовъ, представляя слѣды прежнихъ построекъ [562]).

---

562) Вотъ подлинныя слова Г-на Дюбуа, изъ письма его ко мнѣ, отъ 9 Апр. 1835 года: „Vous savez que Skilouros avoit cerné les pauvres Khersonnèsiens en construisant 7 châteaux forts autour de leur presqu'île hèracléotique. On a facilement reconnu quelques uns dans Balaklava ou Symbolon, Inkerman ou Ktenos, Mankoup ou Mangout.... On ignore où étoient bien positivement les autres. J'en ai retrouvé un dans la vallée du Belbek, à 2 verstes de son embouchure, sur une colline qui borde la rive gauche de la rivière. Les fondemens de ce château, construit en carré, sont très visibles et prennent toute la largeur de l'étroite colline: on reconnoit un canal qui menoit jadis l'eau du Belbek au pied du chateau et toute la pente de la colline et les alentours sont recouverts de débris de briques, amphores et de traces d'anciennes fondations. — Нѣмецкій переводъ этого письма я напечаталъ въ газетѣ St. Petersburgische Zeitung, 1835, No. 103.

LVI.

ЧЕРКЕСЪ-КЕРМЕНЪ.

Побывавъ въ Каралéсѣ [363]), деревнѣ, которая по мѣстоположенію своему и разнообразію видовъ, есть одно изъ прелестнѣйшихъ мѣстъ полуострова [364]), посѣтители Крыма должны взглянуть на Черкéсъ-Кермéнъ, его дивныя ущелія, его вели-

---

363) Каралéсъ или Каралéзъ, собственно Кара-Иляъ (т. е. Черный Илья), почему и Палласъ пишетъ Kara-Ilás. См. Pallas Bemerk. II, 104—109. Такъ у Византійскихъ писателей мы находимъ *Καρὰ Ἰουσοὺφ* (Cara Iusuf, id est niger Iosephus). Сл. Мих. Дуки гл. XXXIII; Парижск. изд. с. 126; такъ у Дюканжа: Usum Chazan, Carailuchi filius (Узунъ Гасанъ, сынъ Чернаго Илья). См. du Cange, Famil. Byz. p. 161, и т. п.

364) Кларке сказалъ: Kara-Ilaes, le plus agréable village de la presqu'île, délicieusement situé à l'entrée d'un défilé romantique qui mène à Shoulou (Choulu). Clarke, voyages II, 479.

чественные утесы съ старинною башнею, его многочисленныя пещеры, чудный колодезь и разнообразныя скалы, изъ коихъ одну Читатель здѣсь видитъ предъ собою.

Названіе Черке́съ-Керме́нъ, Палласъ переводитъ такъ: Tscherkassen Festung (Черкасская крѣпость), говоря, что близлежащая деревня этого имени прежде была обитаема Греками [365]). Кларке повѣствуетъ, что Черке́съ-Керме́нъ нѣкогда принадлежалъ Генуэзцамъ, и что въ древнія времена въ немъ жили Черкесы, какъ доказываетъ это самое названіе [366]). — Но кто ручается за достовѣрность этой догадки? Невзирая на передаваемое намъ Палласомъ преданіе о томъ, что при верховьяхъ Хабарты́ или Кабарты́ (Бельбе́ка), нѣкогда жили Кабардинцы или Черкесы, и что въ его время мѣста, лежащія между вершинами Ка́чи и Бельбе́ка, еще именовались Черкестю́сомъ (Tscherkestüß [367]),

---

365) Pallas, Bemerkungen II, 82.
366) Clarke, Voyages II, 479.
367) Pallas, тамъже II, 37. — Первый писатель, говорившій о пребываніи Черкесовъ въ Крыму, есть, сколько мнѣ извѣстно, Рейнегсъ. По его словамъ они въ VI вѣкѣ Геджры (въ XII вѣкѣ по Р. Х.) оставили свое отечество и перешли къ Дону; но были принуждены перебраться въ Крымъ, гдѣ будто бы отъ рѣки Кабаръ получили названіе Кабардинцевъ. Были однако же грамотные люди, которые говорили Рейнегсу, что Черкесы искони назывались Кабаръ, что они происходятъ отъ Джингисхана, жили въ Крыму и потомъ переселились на

я думаю, что пребываніе Черкесовъ въ этихъ мѣстахъ — только догадка, основанная на недоразумѣніи. Черке́съ или Черка́съ есть, какъ мы уже видѣли выше [368]), собственное имя, по коему, также какъ и по другимъ именамъ лицъ, въ Крыму прозвано не мало разныхъ урочищъ [369]); утверждать же,

---

мѣста нынѣ ими обитаемыя. См. Dr. Jacob Reineggs Allgem. historisch-topographische Beschreibung des Kaukasus; Gotha und St. Petersburg 1796, Th. I, S. 242. — Извѣстно, что Константинъ Багрянородный говоритъ о Кабарахъ или Каварахъ (Καβάροι), происшедшихъ, но отдѣлившихся отъ Козаръ, и поселившихся въ землѣ Печенѣговъ. De adm. imp. P. II, cap. 39 et 40. Впрочемъ Хабаръ есть имя, встрѣчаемое въ XVI вѣкѣ и въ Русской исторіи, гдѣ говорится о Хабарѣ Симскомъ, сынѣ Іоаннова воеводы, Василія Образца, спасителѣ Нижняго Новагорода въ 1504 году, и Рязани въ 1521 году. См. Карамз. VI, 336; VII, 111 и пр. 222.

368) См. выше, с. 82 и примѣчаніе 116 и 117.

369) Такъ на пр. мы находимъ:

Черке́зъ, селеніе Евпаторійскаго уѣзда;

Черке́съ Эли, дер. при р. Алмѣ;

Черке́съ Тобай (Тоґа́й?), селеніе Ѳеодос. уѣзда;

Черкезынъ Хыръ, бугоръ въ Куру-Ёзе́нской округѣ;

Черке́съ Чокра́къ, источникъ по пути изъ Демирджи къ р. Анга́ръ.

Черке́съ Кошъ, оврагъ въ лѣсу, примежевавшемъ къ Бююкъ Ламба́тской округѣ;

Черке́съ Дере́, яръ въ Гурзуфской округѣ;

Черкасынъ дагъ, гора и лѣсъ къ Западу отъ Палека́стра;

Черке́съ Дере́къ или Черке́съ Джевизъ, названіе дерева (Волошскаго орѣха) въ Мысхо́рѣ, и проч.

что Черкесы жили вездѣ, гдѣ таковыя находятся, значило бы полагать, что Кабардинцы нѣкогда занимали весь Крымъ. Черке́съ-Керме́нъ получилъ названіе отъ своего строителя, какъ это именно говоритъ Броневскій, бывшій въ Крыму въ 1578 году, и присовокупляющій, что самый Черке́съ Керме́нъ есть замокъ новый, построенный Турками; но что подлѣ онаго находятся остатки другаго укрѣпленія и города, которые такъ стары, что ни Турки, ни Татары, ниже самые Греки не знаютъ названія. Но знаютъ, что это мѣсто пришло въ разореніе во времена Греческихъ владѣльцевъ или вождей, которые, какъ говорятъ, тамъ чинили многія преступленія противъ Бога и людей. И въ той скалистой горѣ, находятся дивнымъ образомъ изсѣченныя жилища (domus), которыя, хотя это мѣсто нынѣ и покрыто лѣсомъ, частію еще совершенно уцѣлѣли. Церковь, нѣкогда украшенная мраморными и серпентинными столбами, нынѣ же разрушенная, свидѣтельствуетъ о томъ, что тамъ нѣкогда находилось отличное и славное мѣсто [370]).

Къ тому же въ Алуштѣ, Бююкъ Ламбатѣ и пр. отъ Татаръ слышишь также названіе славнаго нѣкогда разбойника, по имени Черке́съ Абаза́, во дни котораго жители разныхъ деревень, искали спасенія въ лѣсахъ, гдѣ съ того времени убѣжища ихъ удержали названіе Алачукъ или Алачухла́ръ (шалаши).

370) Arx et civitas quondam antiquissima Mancopiae, et Cercessigermeno à Turcis arci novae et à Cercessio nominatae, proxima est, nec ea à Turcis et

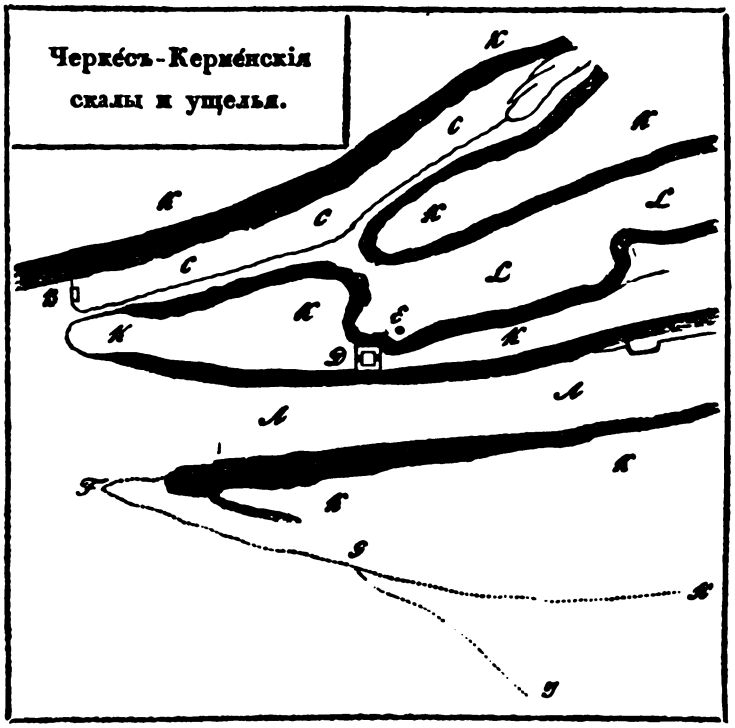

Чтобы имѣть понятіе о положеніи Черкéсъ-Кермéна, Читатель благоволитъ взглянуть на глазомѣрный планъ здѣсь представляемый, на коемъ:

А. есть ущелье, въ которомъ лежитъ деревня, съ домами своими и жилищами, отчасти изсѣченными въ скалѣ, и съ пространными пещерами, изъ коихъ въ одной, небольшой источникъ, а въ другой двѣ избы, двухъ

Tartaris, ac ipsis etiam Graecis, propter nimiam vetustatem aliquod cognomen nunc habet, etc. См. M. Broniovii p. 276 et 277 и Тунмана, въ Büsching's Erdbeschreibung I, 1217, подъ статьею: Scherkestjirman.

разныхъ владѣльцевъ; еще одна пещера вся загорожена плетнемъ и такимъ образомъ обращена въ хлѣвъ, въ другой же сдѣланы перегородки для помѣщенія въ нихъ скота.

B. Недостроенный домъ владѣльца Черкéсъ-Кермéна и за онымъ сады C. вдоль по ущелью, между высокими скалами K. (при коихъ, какъ видно на планѣ, находятся осыпи горъ).

D. Калé, башня, или лучше сказать двойныя ворота, въ видѣ башни построенныя надъ трещиною въ скалѣ, которымъ, по словамъ Сумарокова [371]), Татары даютъ названіе Кискулеси (чит. Кызъ-Кулеси, т. е. дѣвичья башня). Подъемъ къ этой башни отъ деревни весьма неудобенъ, ибо отъ дна ущелья до верха скалы взбираешься по крутой стезѣ цѣлыхъ пять минутъ. Достигнувъ вершины идешь по хребту имѣющему въ ширину не болѣе десятка аршинъ, и тутъ, отошедши влѣво 100 шаговъ, достигаешь такъ называемаго Калé, воротъ къ неприступной со всѣхъ сторонъ оконечности столь высокой скалы, что старое дерево, волошскій орѣхъ (E), стоящій на днѣ другаго ущелія (L), вершиною своею не достигаетъ основанія башни.

FGH. Дорога въ Бакчисарáй.

FGJ. Дорога въ Каралéсъ.

Черкéсъ-Кермéнскія бóльшія и меньшія подземелья и ведущія къ нимъ ходы, донынѣ, сколько мнѣ извѣстно, небыли еще вполнѣ и удовлетвори-

371) См. Досуги Крымскаго Судьи II, 47. — Въ числѣ рисунковъ есть „Черкéсъ-Кирмáнъ", гдѣ Читатели могутъ видѣть фасадъ этой башни.

тельнымъ образомъ описаны, и я сожалѣю, что мнѣ не удалось подробнѣе ими заняться.

Любопытнѣйшія свѣдѣнія о Черкéсъ-Кермéнѣ, на Русскомъ языкѣ напечатаны въ такомъ повременномъ изданіи, въ которомъ конечно никто оныхъ отыскивать не станетъ: именно въ 12-мъ нумерѣ Журнала Путей сообщенія (1828г.); въ выпискѣ изъ письма Генерала Ѳ.А. Козена „о Троглодитахъ" [372]). — Тутъ сочинитель, обращаясь къ пещерамъ Крымскимъ, говоритъ, что самыя достопримѣчатетьныя изъ нихъ въ Крыму находятся близъ Татарской деревни Черкескермана, на мѣстѣ называемомъ Джингискерманомъ. Для тѣхъ изъ моихъ Читателей, которые не имѣли случая пользоваться сказаннымъ журналомъ, я считаю нужнымъ помѣстить здѣсь слѣдующее:

„По мѣрѣ приближенія къ сему мѣсту, попадаются въ разныхъ разстояніяхъ, по сторонамъ дороги, большіе камни, отдѣльные, съ отверстіемъ четвероугольнымъ: средина ихъ выдолблена и довольно велика для свободнаго помѣщенія одного человѣка. Можно справедливо заключить, что камни сіи служили имъ ведетами, которые наблюдали за безопасностію жителей, поселившихся въ нѣкоемъ разстояніи оттуда, на высокихъ горахъ.

---

372) Боясь изуродовать эти свѣдѣнія выписками, и не смѣя лишать оныхъ Читателей Крымскаго сборника, я нахожу себя принужденнымъ представить здѣсь цѣликомъ большую часть того, что Г-нъ Козенъ излагаетъ по этому предмету въ письмѣ своемъ.

Дорога, ведущая къ Джингискерману, высѣчена въ камнѣ; имѣетъ парапетъ и довольно широка." — „Всѣ сіи скалы были изсѣчены руками человѣческими, начиная отъ самой вершины оныхъ внизъ, на нѣсколько саженей въ глубину; и каждая скала заключаетъ въ себѣ бо́льшее или меньшее число жилищъ, раздѣленныхъ внутри на этажи; ихъ находится столь безчисленное множество, что на обозрѣніе всѣхъ требуется покрайней мѣрѣ двѣ недѣли времени." — „Жилища въ Джингискерманскихъ скалахъ, почти всѣ между собою сходствуютъ, но имѣютъ три отличительныя формы. Онѣ или неправильно круглы, или овальны, или четыреугольны, и разнствуютъ только величиною, ибо высота вездѣ одинакова и не превосходитъ 7 футъ. Нѣкоторыя изъ нихъ совершенно пусты, въ другихъ же можно видѣть скамьи, сдѣланныя вокругъ стѣнъ, родъ низкихъ очень кроватей, стулья и табуреты, поставленные посрединѣ горницы. Всѣ сіи уборы изсѣчены въ самыхъ скалахъ, и судя по ихъ величинѣ и формѣ, люди употреблявшіе оные должны были имѣть обыкновенный ростъ. Входы въ сіи жилища довольно высоки, и для человѣка средняго роста можно проходить чрезъ оные свободно; съ обѣихъ сторонъ входа, сдѣланы отверстія овальныя, или круглыя, для освѣщенія внутренности комнатъ. Стѣны и потолки чрезвычайно тонки, ибо рѣдко имѣютъ болѣе 5 или 6 дюймовъ толщины; стѣны же внутреннія, для раздѣла горницъ, еще и того менѣе, и не превышаютъ 2 и 3 дюймовъ толщины." — „Можно и теперь еще различать признаки разныхъ инструментовъ, служившихъ Троглодитамъ въ ихъ работахъ, и которые изображены какъ внѣ, такъ и внутри ихъ жилищъ. Въ недальномъ

разстояніи отъ Джингискермана находятъ утесистыя скалы, которыя кажется были сондированы ими съ намѣреніемъ, чтобъ увѣриться въ твердости ихъ, прежде начатія работы; ибо на нихъ примѣтны выработанныя круглыя диры, шириною въ одинъ футъ, расположенныя одна подлѣ другой, и, какъ кажется, вдолбленныя, глубиною отъ 3 до 4 футовъ, во внутренность сихъ скалъ. Тамъ же находятъ, въ разныхъ мѣстахъ, одинаково для входа трудныхъ и почти неприступныхъ, работы, кои были ими предприняты, и въ послѣдствіи оставлены, какъ будто сіи скалы, которыя они начали копать, не имѣли нужныхъ качествъ для ихъ обиталищъ." — „Признаки другихъ инструментовъ замѣчаемыхъ на стѣнахъ, во внутренности сихъ жилищъ, такъ же очень необыкновенны: нѣкоторые представляютъ выпуклыя полукружія, похожія на толстыя веревки или канаты [373]), другіе уподобляются точкѣ съ запятою (semicolon), и тысячами выдавлены въ стѣнѣ. Сіи послѣдніе наиболѣе встрѣчаются въ комнатахъ отдѣланныхъ съ большимъ раченіемъ: — намѣтки означенныя симъ инструментомъ въ стѣнѣ, представляются какъ бы вдавленными въ мякоть, а не въ твердое тѣло. Сей наружный признакъ, можетъ быть и обманчивый, заставляетъ полагать, что Троглодиты имѣли средство смягчать камни до разработки....." — „Между сими скалами находится одна, весьма замѣчательная, по содержанію въ себѣ одного весьма страннаго покоя... Вершина сей скалы очень широка; подъ нею, одна подлѣ другой, выдѣланы неправильно круглыя диры, имѣющія отъ 2 до 3 футовъ въ діаметрѣ, что

373) Ниже, Авторъ говоритъ, что во внутренности скалъ Джингискерманскихъ находятся и раковины.

и придаетъ ей нѣкоторое сходство съ Англинскою кухнею въ большомъ видѣ. Отверстія сіи, коихъ находится почти десять, служили входомъ, и вмѣстѣ сообщеніемъ свѣту съ внутренностію покоя, имѣющаго большую овальную фигуру и вышину въ 7 футъ. Долженствовали встрѣтиться большія трудности при его сооруженіи, ибо дѣлатели начинали ее не съ боковой стороны, но сверху, и работали спускаясь въ низъ, какъ бы въ колодезь, по мѣрѣ ихъ углубленія.... Я вышелъ изъ сей скалы разщелиною, съ боку выработанною (вѣроятно искуствомъ Татаръ), доставляющею нынѣ входъ гораздо удобнѣе существовавшаго нѣкогда при Троглодитахъ." — На верху одной утесистой стремнины, во внутренности скалы, находится одна комната, служившая келіею и часовнею набожнымъ людямъ средняго вѣка, а между прочими кажется и одному весьма искусному художнику тамъ жившему, ибо на стѣнахъ часовни сей примѣтны слѣды хорошей живописи, какъ можно судить по живости красокъ, и точности очертаній, которыя еще замѣтить можно съ нѣкоторымъ затрудненіемъ сквозь слѣды разрушенія, которое она показываетъ. Изображеніе представляетъ Богородицу, окруженную нѣкоторыми Святыми.... Картина сія приносила бы честь вѣку Чимабуе († въ 1300 году), основателя Италіанской школы и живописи въ Италіи."

Къ этому я, изъ моихъ записокъ, могу еще присовокупить слѣдующее:

Къ пещерамъ то сходишь по каменнымъ лѣстницамъ, то идешь по застѣннымъ прикрытіямъ, только кое гдѣ имѣющимъ просвѣты, то просто спускаешься внизъ покатистымъ входомъ. Въ числѣ

подземелій еще примѣчательно одно, состоящее изъ нѣсколькихъ большихъ пещеръ, которыя вмѣстѣ образовали рядъ пространныхъ покоевъ, гдѣ чрезъ прелестное ущелье можно было обозрѣвать дальныя окрестности. Вокругъ этого жилья, въ скалахъ, отдѣленныхъ отъ главной скалы небольшою разсѣлиною, выдѣланы многія другія пещеры, которыя могли составлять жилища прислужниковъ или подчиненныхъ. — Въ другомъ мѣстѣ находится главная, по мнѣнію Палласа, достопримѣчательность этихъ мѣстъ: глубокій колодезь, изсѣченный въ скалѣ [374]), котораго вода есть одна изъ самыхъ холодныхъ въ Крыму [375]). Сумароковъ видѣлъ тутъ двѣ церкви. Это-то мѣсто, которое у Татаръ, конечно для отличія отъ Турецкой по-

374) Pallas, Bemerk. II, 82.

375) По сдѣланному мною 30 Марта 1834 г. наблюденію, при + $7\frac{3}{4}^{\circ}$ воздуха пещеры, когда внѣ оной было + 8° Реомюра, вода имѣла не болѣе + 5° Реом. — Съ высоты горы къ этому колодцу спускаешься по изсѣченнымъ въ камнѣ, но очень уже избитымъ ступенямъ, коихъ Сумароковъ насчиталъ 77. Удобнѣе добраться можно къ этому ключу чрезъ нижнее отверстіе, обошедши скалу. Ѣдучи изъ Черкесъ-Кермена въ Шулю, или Чоргуну, можно остановиться внизу противъ пещеры, и съ дороги отправиться пѣшкомъ вправо на гору. Чрезъ $\frac{1}{4}$ часа достигаешь каменной лѣстницы, ведущей въ пещеру, которая имѣетъ въ глубину 16 шаговъ и безъ малаго столько же въ ширину. Отъ нея до другой пещеры, въ коей вода, всего шаговъ пять, однакоже по ступенямъ, изсѣченнымъ въ скалѣ такъ, что на оныхъ стать можно одною только ногою. Пещера въ коей

стройки, получило названіе Эскерме́нъ или Эски́-Кирма́нъ (старинная крѣпость), есть безъ сомнѣнія тотъ древній, нынѣ уже безыменный городъ, о коемъ упомянулъ Броневскій [376]).

Г. Монтандонъ говоритъ, что на Восточной сторонѣ Черке́съ-Керме́на видна башня, оставшаяся отъ древняго укрѣпленія, и нѣсколько построекъ, именуемыхъ Татарами Куттелей [377]). Вмѣсто послѣдняго слова не должно ли читать Кутлу́-бей или Кутлу́гъ-бегъ? Въ такомъ случаѣ замѣчательно, что мы здѣсь, также какъ и въ Солгатѣ (Старомъ-Кры́мѣ), находимъ и Черке́са и Кутлубе́я — [378]), изъ коихъ послѣдній долженъ быть извѣстный Теми́ръ Кутлу́къ, котораго Русскіе лѣтописцы называютъ Темиръ-Кутлуй [379]), и который, по взятіи Сара́я на Волгѣ и изгнаніи Тохтамы́ша, при помощи старца Едигея, разбилъ на берегахъ Ворсклы, въ 1399 г. Витовта, успѣвшаго

вода, открыта на ONO. Мнѣ казалось, что она въ глубину имѣетъ сажени 2 или 3; но проводникъ мой увѣрялъ, что она очень длинна. Желая достать воды надобно нагнуться.

376) См. выше примѣчаніе 370.

377) On observe, sur les rochers qui sont à l'est, la tour d'un vieux fort et quelques ouvrages en maçonnerie appelés par les Tatares du lieu Koutteley. См. Guide du voyageur en Crimée, p. 226.

378) См. выше, с. 82 и 85.

379) Карамз. V, 164. Царь Темиръ Кутлуй скончался въ 1401 году; преемникомъ же его былъ Шадибе́къ. См. Софійскаго Временника I, 424.

предъ тѣмъ захватить около Азова цѣлый улусъ Татарскій, и поселившаго своихъ плѣнниковъ близъ Вильны, гдѣ и донынѣ живутъ Магометане, по духовнымъ дѣламъ зависящіе отъ Таврическаго духовнаго правленія.

LVII.

МАНГУПЪ.



Необитаемый нынѣ Мáнгупъ заслуживаетъ особенное вниманіе. Время его основанія неизвѣстно. Если Тунманъ полагаетъ, что уже въ 754 году въ немъ находился Епископъ, въ послѣдствіи времени возведенный въ Митрополиты [380]), то это догадка, основанная конечно на предположеніи о тождествѣ Мáнгупа съ столицею Готеіи (*Γοθία, κάστρον Γοτθίας*). Достойно однакоже сожалѣнія, что столь разсудительный писатель, не подтвердилъ неоспоримыми свидѣтельствами какъ это мнѣніе, такъ и показаніе свое о томъ, что вскорѣ послѣ 754 года Мáнгупъ покоренъ Козарами. Уже Бержеронъ, въ

380) Büschings Erdbeschreibung I, 1217. — О первопрестольникахъ Готеской Епархіи говорено выше на с. 64 и д.

своемъ сочиненіи о Татарахъ [581]), ссылаясь на Michou [582]) говоритъ, что Готѳы, тѣснимые Гуннами, перешли частію во Ѳракію, Болгарію и далѣе въ Италію, частію же въ Тавриду, гдѣ, послѣ

581) Traité des Tartares, chap. XVI. — Въ Recueil de divers voyages etc. à Leide, 1729. 4. на с. 96-й.

582) Нѣтъ сомнѣнія, что Бержеронъ тутъ разумѣетъ умершаго въ 1523 г. Краковскаго каноника Матѳея изъ Мѣхова (Maciéy z Miechowa), сочинителя изданной въ 1521 г. книги: Descriptio Sarmatiarum Asianae et Europianae et eorum, quae in eis continentur: auctore Matthia a Miechow, artivm et medicinae Doctore, Canonico Cracoviensi. Который въ XI главѣ говоритъ о Готѳахъ слѣдующее: .... Qui vero cum principe Frigiderno in locis suis ad mare Ponti permanserunt, Ostrogothi, h. e. orientales Gothi, sunt appellati ..... Iuhris autem sive Hungaris, de Sarmatia Asiana in Pannoniam abeuntibus, reliquiae Gothorum auctae et multiplicatae sunt, quas Tartari ab oriente superuenientes in toto deleuerunt: sed et ciuitates, castraque demoliti sunt, vt solum in Taurica insula residui reperirentur. Verum Ianuenses ex Italia Theodosiam seu Caffam vrbem famosam in Taurica insula sub ipsis obtinuerunt, et coloniam fecerunt. Tandem Tartari de familia Vlanorum, de quibus infra dicetur, per portam septentrionalem insulam ingressi, totam cum oppidis, pagis et campis occupauerunt, ducibus de Mankup, qui generis et linguae Gothorum fuerunt, dumtaxat castrum Mankup retinentibus. Postremo Mahomet octauus imperator Turcorum, auus moderni Selambeci imperatoris, Tauricam insulam comprehendit, Caffam expugnauit, Tartaros Precopenses, seu Vlanos, cum tota Cherroneso homagiales sibi fecit, et vltra insulam ad septentrionem, castrum Azow in ripa Tanais incastellavit, et in hunc diem Turci tenent. Binos quoque duces et fratres de Mankup, vnicos Gothici generis ac linguagii superstites, ad spem gregis Gothorum prolificandorum, gladio percussit et castrum Mankup possedit. Sicque Gothi

изгнанія ихъ Татарами, нѣкоторые остались въ Мáнгупѣ и разныхъ другихъ мѣстахъ. Тутъ-то, сколько мнѣ извѣстно, у Матѳея уроженца Мѣховскаго, впервые упоминается о Мáнгупѣ. Сказавши что тѣ Готѳы, которые съ Княземъ своимъ Фригидерномъ остались при Черномъ морѣ, получили названіе Остроготѳовъ, т. е. восточныхъ, у него наконецъ дѣло доходитъ и до Татаръ, которые, какъ говоритъ онъ, чрезъ Сѣверныя ворота (Перекопъ) взошли въ Тавриду и заняли всѣ города, селенія и земли оной, такъ что одинъ только зáмокъ Мáнкупъ остался за владѣльцами Мáнкупскими, которые родомъ были Готѳы и говорили по Готѳски. Мухаммедъ же, когда завладѣлъ Кафою, и привелъ въ зависимость Перекопскихъ Татаръ со всѣмъ полуостровомъ, убилъ двухъ братьевъ и владѣльцевъ Мáнкупскихъ, послѣднихъ Готѳовъ когда либо бывшихъ въ Сарматіи, Италіи, Испаніи и Франціи, и овладѣлъ Мáнкукомъ.

Примѣняя Птолемеевы извѣстія о Таврическомъ полуостровѣ къ нынѣшнему Крыму, разные

---

penitus, tam circa Sarmatias, quam in Italia, Hispania et Gallia extincti sunt, nec eorum genealogia amplius comparet. См. Historiarum Poloniae et Magni Ducat. Lithuaniae Scriptorum collectio magna. Edidit Laur. Mizlerus de Kolof (Varsaviae, 1761 fol.) ч. I, с. 191 и 192. Ниже мы увидимъ, что эти владѣльцы Мангупа вѣроятно были — Греки.

писатели излагали различныя предположенія о древнемъ названіи этого мѣста. Такъ на примѣръ Мелетій думалъ, что Мáнгупъ есть древняя Тиритаки [383]), а Сумароковъ (II, 45), вѣроятно на основаніи карты, приложенной къ сочиненію Формалеони, рѣшительно утверждаетъ, что Мáнгупъ встарину назывался Аргодою [384]). Въ числѣ этихъ догадокъ

---

383) Мелетій, на с. 224-й, говоритъ: *Μετὰ δὲ τὴν Θεοδοσίαν εἶναι τὸ Νύμφαῖον Ἀκρωτήριον. κατὰ δὲ τὸν Κιμμέριον Βόσπορον εἶναι Ταρυκτάκη. ἡ ὁποία κοινῶς λέγεται Μαγκοὺπ, Φρούριον ὀχυρὸν*, т. е. „За Θеодосіею находится Нимфейскій мысъ. По Воспору Киммерійскому лежитъ Тириктаки, обыкновенно называемый Манкупъ, крѣпкій зáмокъ.“ Изъ этихъ словъ уже достаточно явствуетъ, что Мелетій не зналъ гдѣ именно находился Мáнгупъ. — Самая же Тириктака, по мнѣнію Бларамберга, вѣроятно существовала верстахъ въ 3-хъ отъ нынѣшняго соленаго озера Чурубáшъ), гдѣ, кажется, нѣкогда былъ заливъ. Г. Бларамбергъ, въ одномъ изъ неизданныхъ имъ разсужденій, о коихъ упомянуто выше (въ примѣч. 153-мъ), говоритъ слѣдующее: La ville de Tyritace, que Ptolemée place près de Panticapée, un peu plus bas que cette ville à l'occident, parait avoir été située à environ trois verstes ouest de l'ancien golfe, aujourd'hui lac salant de Tcheroubache avec lequel communiquait une rivière, dont on voit le lit dans un ravin au bas d'une hauteur entourée de murailles, flanquées de distance en distance de tours rondes et carrées etc.

384) Если бы при историческихъ разысканіяхъ дозволялось дѣлать заключенія по однимъ звукамъ названій, то конечно скорѣе можно бы было заключить о тождествѣ Птолемеевой Аргоды и города Ардавды (*Ἀρδαύδα*, т. е. семи Боговъ), о коемъ упоминается въ безыменномъ Периплѣ, гдѣ сказано, что такъ нѣкогда называлась Θеодосія, на языкѣ Алановъ или

замѣчательно также мнѣніе Г-жи Гутри, полагавшей что Мáнгупъ есть Птолемеевъ Таврическій городъ Tabana (*Ταβανα*) или Тавана [385]). Къ этому предположенію не служило ли поводомъ то, что донынѣ большой яръ при самомъ Мáнгупѣ носитъ названіе Табанá-Дерé, которое, какъ говорятъ Татары, дано по находившемуся тамъ кожевенному заводу [386]).

Нынѣшнее названіе Мáнгупъ, сколько мнѣ извѣстно, въ Русскихъ лѣтописяхъ впервые встрѣчается подъ 6989 (1481) годомъ. Лѣтописецъ, поощряя Русскихъ къ сохраненію своего отечества, совѣтуетъ имъ не щадить головъ своихъ, „да не „узрятъ очи плѣненіа и грабленіа Святымъ церк„вемъ и домомъ, и убіеніа чадъ, и поруганіа же„намъ и дщеремъ: яко же пострадаша иніи велицѣи „славніи земли отъ Турковъ, еже Болгаре и реко„міи Греци, и Трапизонъ, и Аморіа (Морея), и „Арбанасы (Албанцы), и Хорваты (Кроаты), и Босна

Тавровъ. См. Anonymi Periplus Ponti Euxini, p. 6; Mannert's Geogr. der Gr. u. Römer IV, 306 и Муравьева Апостола путешествіе по Тавридѣ с. 216.

385) См. A tour performed in the years 1795-6 through the Taurida, or Crimea etc. by Mrs. Maria Guthrie, described in a series of letters to her husband, the editor, Matthew Guthrie, M. D.; London 1802. 4. p. 86, гдѣ надпись XXV-й главы есть слѣдующая: From Mankoup, the Tabane of Ptolemy, and Kastron Gothias of the Middle Ages.

386) Въ Тур. словарѣ Разиса сыромятникъ (tanneur) названъ tabbâk; а варить (cuire) по Тур. tabkh itmek.

„и Манкупъ и Кафа и иніи мнозіи земли иже „не сташа мужественни, и погибоша“ и пр. [387]). По архивнымъ нашимъ бумагамъ Мáнгупъ въ дѣлахъ Турецкихъ, какъ мы увидимъ ниже, встрѣчается подъ 1514-мъ, а въ дѣлахъ Крымскихъ сперва подъ 1474, потомъ же опять подъ 1564-мъ годомъ [388]).

Изъ Европейскихъ писателей, послѣ Матѳея Мѣховскаго, мы встрѣчаемъ Мáнгупъ у Ґерберштейна, бывшаго въ Россіи въ 1517 и 1526 годахъ, и показавшаго на своей картѣ Россіи, въ Крыму, только города Capha и Mancup [389]).

Послѣ Ґерберштейна мы находимъ въ дошедшихъ до насъ отрывкахъ Литовца Михаила: Mancup [390]), у Броневскаго: Mancopia seu Mangu-

---

387) См. Софійскаго Временника II, 222.

388) Карамз. VII, 60 и пр. 105; — VI, 87 и 89, примѣч. 125; IX, пр. 76 (с. 22).

389) Или Macup, вмѣсто Mācup См. Rerum Moscoviticarum Commentarii Sigismundi Liberi Baronis in Herberstain etc. Basileae, безъ года (1551), въ листъ. На самой картѣ Московіи показанъ 1549 годъ.

390) См Excerpta è Michalonis Lituani fragmentis de moribus Tartarorum, въ книгѣ: Russia seu Moscovia, itemque Tartaria etc. Ed. Elzeviriana 1630, p. 194. — У Бентковскаго этотъ Литовецъ въ указателѣ названъ Michelo; изъ Іёхера (Jöcher III, 518) же явствуетъ, что уцѣлѣвшіе отрывки изъ сего писателя, числомъ 10, были впервые напечатаны въ Базелѣ, въ 1615 году, вмѣстѣ съ сочиненіемъ Лазицкаго Lasicii, Poloni, de diis Samogitarum, ceterorumque Sarmatarum.

tum, ut Turcae vocant, а у Туана: Margutium sive Mancopia [391]).

Изъ писателей XVII вѣка о Мáнгупѣ упоминаютъ Бопланъ, Бержеронъ и Витсенъ. Первый говоритъ: „Mancupo est vn meschant chasteau, assis sur vne montagne qui s'appelle Baba, en ce chasteau les habitans sont tous Iuifs, et n'y peut pas auoir plus de 60 feux [392]); — у Бержерона Мáнгупъ, принадлежавшій Туркамъ, названъ Mancop ou Manguth [393]), а у Витсена, на с. 569 Mancup, въ другомъ же мѣстѣ (на с. 587), въ извѣстіяхъ полученныхъ имъ отъ какого-то Нѣмца, служившаго Россіи противъ Крымцевъ: Mancap. На картѣ Фишера 1651 года, показана Mancopia [394]). Турки пи-

---

391) См. Jac. Aug Thuani Historia sui temporis, изд. 1621 года, гл. 67-я; или же приведенную выше книжку Эльцевирскаго изданія 1630 года, гдѣ изъ Туана перепечатана статья: De Tartarorum origine, moribus, tam domi, quam in bello disciplina (p. 219).

392) Beauplan, description d'Vkranie etc. à Rouen, 1660. 4. p. 32. Въ отношеніи къ горѣ Бабѣ, Авторъ, ниже (на с. 33) говоритъ: Les montagnes de Balaclawa et Carosu s'appellent montagnes de Baba, dont sort 7 riuieres qui arrousent tout ce Peninsule. — Нѣтъ сомнѣнія что Тунманъ, основывался на Бопланѣ, говоря: Baba-Tagi, worauf Mangup liegt.

393) P. Bergeron, Traité des Tartares, p. 96.

394) Tabula Russiae ex mandato Fedor Borissowits delineata, magno studio plurimis in locis aucta. Edita et Magno Domino Tzari et Magno Duci Michâeli Feodrowits omnium Russorum Auctocratore etc..... dedicata a Nicolao Ioannis Piscatore 1651 (на одномъ большомъ листѣ). Это карта, которую Николай Ивановъ, т. е.

сали Манкубъ или Мангубъ [395]).

Откуда взялось имя Мáнгупъ, это такъ же мало извѣстно, какъ и происхожденіе тысячи другихъ географическихъ названій [396]). Что однакоже

Niclas Jannsen Vischer (или Piscator, т. е. рыболовъ; это Латинскій переводъ его имени) начертилъ, какъ можно кажется заключить по самому заглавію оной, на основаніи карты Герарда (Gessel Gerard), изданной въ 1614 году. См. Müller's Samml. Rußischer Gesch. VI, 10 и 13 и Карамз. XI, 91 и пр. 132. Экземпляръ этой карты, вмѣстѣ съ прочими Географическими пособіями покойнаго Бюшинга, поступилъ, сколько мнѣ извѣстно, въ Депо-Картъ Главнаго Штаба Е. И. В. — Стараніемъ пок. Генералъ-Маіора Павла Дейріарда († 1830 г.), эта самая карта была вновь вырѣзана съ Русскими подписями при Главномъ Штабѣ въ 1823 году; но названія на ней были — исправлены.

395) Именно مانكوب; средняя буква ك произносится нами какъ К и какъ Г. Отъ того на пр. Татарское Керéй можетъ быть произносимо и Гирéй, и т. п. Въ Journal Assiatique 1833. Oct. p. 349, въ статьѣ: Précis de l'histoire de Crimée, depuis l'an 880 jusqu'à l'an 1198 de l'hégire, traduit du turc par M. Kazimirski, revu par M. Amedée Jaubert, писано: Mankioub.

396) Въ земляхъ подвластныхъ народамъ Турецкаго племени встрѣчаются подобныя названія, на пр. Манкермéнъ и Ускупъ (послѣдній въ Сербіи). — Въ отношеніи къ формѣ Мангутъ я замѣчу, что это слово употребляется также какъ имя собственное. Такъ на пр. подъ 1623 годомъ упоминается о Калмыцкомъ Тайшѣ (Князѣ) Мангутѣ, который присылалъ въ Москву три повѣренныхъ (Müller's Samml. Ruß. Gesch. VIII, 283 и 294). — Впрочемъ Англичанинъ Дженкинсонъ, бывшій въ Россіи въ 1557 и 1558 годахъ, Ногайскимъ Татарамъ даетъ названіе Мангатъ (См. тамъже VII, 439); — а Г. Цвикъ сохранилъ для

Мáнгупъ существовалъ уже въ концѣ XIII вѣка, и что тогда въ числѣ обитателей его находились Евреи (Караймы), въ томъ свидѣтельствуетъ надгробная надпись 1274 года, о коей упомянуто выше, на с. 29-й — [397]).

Положеніе Мáнгупа необыкновенно [398]); находившись, такъ сказать, между небомъ и землею, на неприступной скалѣ, онъ могъ бы, кажется, противустоять всѣмъ превратностямъ сего міра. — И, невзирая на это, Мáнгупъ палъ, опустѣлъ и нынѣ исчезъ съ лица земли, которая являетъ одни только слабые слѣды прежняго его существованія. Обстоятельнѣе всѣхъ прочихъ путешественниковъ, гово-

---

насъ извѣстіе, что Калмыцкій Ханъ Дондукъ Омба, прежде 1741 года, воюя съ Кубанцами, привелъ въ свое подданство горскихъ Татаръ Кундуравъ Мангутъ, которые теперь кочуютъ около Ахтубы. См. Reise von Sarepta in verschiedene Kalmücken-Horden des Astrachanischen Gouvernements, im J. 1823; von Heinr. Aug. Zwick und Joh. Gottfr. Schill, und von ersterem beschrieben. Leipzig 1827. 8. S. 168.

397) Это могила какого-то Исаака Моисеева сына. — Крузе по этому, на картѣ 1300 года своего историческаго атласа, не ошибается, показывая въ Крыму и Мангупъ (Mankup). На картѣ 1400 г. вмѣсто этого у него Kirkiel (Чуфутъ Калé), а на картѣ 1500 г. опять Mankup.

398) Кларке, видѣвшій Мáнгупъ восклицаетъ: Ничто, въ какой бы то нибыло части Европы, не превосходитъ ужасной величественности этого мѣста. Хотя я и навыкъ глядѣть на подобныя картины, однако же у меня едва достало равнодушія на то, чтобы набросить на бумагу этотъ удивительный видъ! См. Clarke, Voyages II, 484.

рившихъ о Мáнгупѣ, описалъ оный Палласъ [399]). Сказавши что на гору можно взобраться только двумя тропами, и что та, которая отъ ручья Ай-Тóдора ведетъ къ развалинамъ, пролегаетъ по прекрасной долинѣ, у Татаръ называемой Филегусъ, а у Грековъ Пелагосъ (море), и едвали не бывшей нѣкогда дномъ, высокими горами окруженнаго озера, къ которому, и изъ коего, вело двое воротъ, нынѣ омываемыхъ сказаннымъ ручьемъ, — Палласъ продолжаетъ:

„Дорогою, ведущею изъ Ай-Тóдорской долины въ Мáнкупъ, можно ѣхать Татарскими Арбами [400]). Я въ разныя времена взъѣзжалъ на гору, какъ этою дорогою такъ и другою, которая съ Западной стороны скалы, изъ поперечнаго яра, ведетъ вверхъ отъ деревни Кара-Иляз [401]). Послѣднею можно только итти пѣшкомъ или ѣхать верхомъ. Она ведетъ вдоль садовъ деревень Юхаре (верхняго) Кяра Иляза и Бугазъ Сала [402]), изъ коихъ послѣдняя, находяся въ 8 верстахъ отъ нижняго Кара Иляза, лежитъ довольно высоко, при подошвѣ горы, на коей стоитъ Мáнгупская скала. Отсюда ѣдешь скалистымъ и лѣсомъ поросшимъ яромъ, иногда какъ бы по каменнымъ ступенямъ, вверхъ на чрезвычайно вы-

---

399) Bemerkungen II, 103 и д.
400) Двуколесными повозками.
401) Каралéсъ.
402) Что нынѣ (въ 1836 г.) Коджá Салá (вмѣсто Ходжá-Салá), деревня, лежащая въ тѣсномъ ущельи, которое идетъ отъ Востока къ Западу. Отъ нея до обвалившейся стѣны Мáнгупа, ѣдучи черезъ яръ Табанá-Дерé, 10 минутъ пути.

сокій мысъ, вездѣ почти являющій скалистые обрывы. Достигнувъ съ небольшимъ двухъ третей всей высоты, видишь значительный остатокъ стѣны, которая была проведена поперегъ доступной части яра; она кладена на известкѣ [403]), изъ тесанаго и дикаго камня и доведена до отвѣсной стѣны сего ущелья. При тропѣ вѣроятно находились ворота, которыя разрушены вмѣстѣ съ частію стѣны. Нѣсколько повыше, при крутомъ скатѣ яра, находится Жидовское кладбище, со многими двурогими надгробіями [404]), свидѣтельствующими о пребываніи этого народа въ городѣ Ма́нкупѣ. — Первой городской стѣны достигаешь въ верхней, топкой части яра, гдѣ есть ключъ, причиняющій влажность здѣшней почвы. Съ лѣвой стороны тутъ находится пространная пещера съ порядочными дверьми, и есть нѣсколько открытыхъ водохранилищъ, изсѣченныхъ въ известковомъ камнѣ, которыми нынѣ пользуются сыромятники, Евреи, пріѣзжающіе сюда въ лѣтнее время изъ Джуфутъ-Кале́, и употребляющіе для выдѣлки кожъ обрѣтаемыя при этой горѣ во множествѣ дубильныя растенія (Rhus coriaria и Cotinus); при чемъ и вода здѣшняя почитается весьма способною для таковой работы [405]). Стѣна, при коей тутъ построена круглая башня, для защищенія входа и источника, идетъ надъ долиною, по скату менѣе обрывистому, и вдоль по оной, въ нѣкоторомъ другъ

---

403) Съ пескомъ похожимъ на морской, крупнымъ и мѣлкимъ. Толщина стѣнъ, которыя я видѣлъ, была не менѣе сажени.

404) См. выше, с. 30.

405) Тамъ, гдѣ стѣна, въ яру Табана́-Дере́, съ Восточной стороны, примыкаетъ къ отвѣсной скалѣ, въ сей послѣдней изсѣчены пещеры въ три яруса. Вошедши

отъ друга разстоянiи, видны оборонительные углы; она нѣсколько толще аршина и вышиною безъ малаго въ двѣ сажени. Будучи кладена на известкѣ, эта стѣна почти вся еще существуетъ, хотя и съ большими или меньшими поврежденiями [406]). Въ нѣсколькихъ стахъ шаговъ далѣе къ Востоку, находятся ворота, къ коимъ изъ глубокой Ай-Тодорской долины ведетъ упомянутая выше дорога, весьма затруднительная, но представляющая возможность къ проѣзду на волахъ, и по близости оной

въ нижнюю, видишь съ лѣвой руки лѣстницу, по коей 11 ступенями подымаешься вверхъ къ другой пещерѣ. Изъ этой еще 6 ступеней ведутъ къ двухсаженному гроту, отверстому со стороны ущелья надъ самою стѣною. Подлѣ этого грота другой, таковой же съ нимъ на одномъ горизонтѣ находящiйся. При первой изъ сихъ верхнихъ пещеръ, вправо отъ лѣстницы къ ней ведущей, есть еще боковое углубленiе. Пещера, лежащая рядомъ съ этимъ верхнимъ гротомъ (влѣво отъ онаго), длиною аршинъ въ 8. Она также отверста со стороны ущелья. Этотъ другой гротъ уже находится надъ пещерою втораго этажа, и въ полу его двѣ большiя диры, чрезъ которыя видно что внизу дѣлается. Статься можетъ, что это были караульни, представлявшiя также возможность разить изъ нихъ приступающаго къ крѣпости непрiятеля. Разстоянiемъ на $1\frac{1}{2}$ сажени отъ скалы, въ стѣнѣ находилась дверь или окошко, шириною въ $1\frac{1}{2}$ аршина, а вышиною въ 8 или 9 четвертей. Выдолбленныя въ камнѣ цистерны, о коихъ упоминаетъ Палласъ, въ 1833 г. были засорены. Кожевники тамъ уже не работаютъ, но съ 1831 г. Татары стали засѣвать это мѣсто табакомъ.

406) О состоянiи, въ какомъ находятся крѣпостныя стѣны и башни, Читатели могутъ судить при взглядѣ на видъ, представленный въ началѣ этой статьи (см. выше, с. 261), который въ Iюнѣ 1833 года, снятъ на Караимскомъ кладбищѣ.

оправленный фонтанъ (Springbrunnen), а подлѣ, подъ плоскою скалою, пещера, гдѣ нынѣ отдыхаетъ скотъ. Надъ фонтаномъ, на камнѣ, изсѣчена Татарская надпись 953 года Геджры [407]). Верхъ скалы, нѣсколько бугроватой, — которая съ покатистой стороны ограждена стѣною, а со всѣхъ прочихъ сторонъ обезпечена отвѣсными боками скалъ ужасной вышины, — покрытъ порядочнымъ дерномъ и коегдѣ представляетъ кустарники и одичавшія маслины [408]). Кромѣ малой Синагогы и нѣсколькихъ домовъ, въ коихъ обитаютъ Еврейскіе кожевники, здѣсь однѣ только кучи мусора, слѣды прежнихъ жилищъ, и два остатка малыхъ Христіанскихъ церквей, съ образами, писанными красками по известкѣ, въ Восточномъ, уцѣлѣвшемъ (олтарномъ) углубленіи, гдѣ въ одномъ особливо замѣтенъ образъ Богородицы, еще довольно явственный [409]). Нѣсколько лучше этихъ церквей, сохранилась мечеть [410]), находящаяся подлѣ внутренней

---

407) Т. е. 1546 г. по Р. Х. — Это должно быть въ Ґамáмъ Дерé (въ Банномъ яру).

408) Въ 1833 г. тутъ между прочимъ произрастали и Волошскіе орѣхи и бузина.

409) Бóльшая изъ этихъ церквей имѣла въ длину, безъ олтарнаго полукружія, десять, а въ ширину 8 шаговъ. Въ стѣнахъ находились поперечныя, деревянныя прокладины. Въ олтарѣ было одно окно, а съ Южной стороны, вверху, два оконца, до коихъ стѣна понынѣ уцѣлѣла. Внутри церкви, въ 1833 году, росло большое двухсаженное бузиновое дерево, которое было выше самой развалины. На надгробныхъ плитахъ и домовинахъ внѣ церкви, надписей не видать.

410) Мечеть эта, называемая Джами (т. е. соборною), находилась въ 125 шагахъ отъ воротъ внутренняго

крѣпости. Это внутреннее укрѣпленіе состоитъ изъ весьма плотной и высокой поперечной стѣны [411]), которая отсѣкаетъ узкій мысъ, образуемый горою съ Восточной стороны, надъ долиною Ай-Тóдорскою, и изъ лежащаго при стѣнѣ четвероугольнаго двухъэтажнаго зáмка [412]). Въ нижнемъ ярусѣ видны только пробоины или просвѣты (Schießlöcher) для ружей; въ верхнемъ же, разоренномъ, кажется были амбразуры для тяжелаго орудія. По этому мысу, съ котораго открывается неизъяснимо прелестный видъ на окрестныя долины, чрезъ Херсонисъ на море, и на горы до Узунджуской Яйлы, коегдѣ растутъ грушевыя деревья и кустарники, а въ скалѣ, при обрывѣ, особенно съ полуденной стороны, надъ Ай-Тóдорскою долиною, изсѣчены разныя пещеры. Примѣчательнѣйшія изъ нихъ однакоже находятся на Восточномъ углу скалы. Тамъ, на скалистой поверхности, вытесаны плоскія бассейны и желобы для уловленія воды, а съ Сѣверной стороны ведетъ внизъ наружная лѣстница, которою спускаешься въ пространную каменную залу, длиною сажени въ три, а шириною въ сéмь аршинъ,

---

укрѣпленія; она почти вся была строена изъ тесанаго камня, но съ деревянными продольными перекладинами и уцѣлѣла почти по самую крышу; длина ея 17, ширина 14 шаговъ. Предъ входомъ въ мечеть находится гробница съ чалмою.

411) Эта стѣна идетъ съ Сѣвера, отъ Алмалыкъ Дерé (Яблоннаго яра) на Полдень къ долу Роґузъ Дерé, коимъ пролегаетъ дорога въ Шулю и далѣе въ Байдарскую долину. Тамъ гдѣ ворота, эта стѣна была толщиною въ двѣ сажени.

412) Постройка, судя по оконнымъ украшеніямъ, казалась мнѣ Турецкою; но окна четвероугольныя. Въ нижнемъ этажѣ ихъ четыре, а въ верхнемъ три.

коея потолокъ поддерживается однимъ только четвероугольнымъ столбомъ. При этой залѣ, съ Восточной стороны выдолблено два, а съ полуденной три кабинета съ порядочными входами. Съ Западной стороны два входа ведутъ къ боковой комнатѣ, коея стѣны состоятъ изъ тогоже цѣльнаго камня, и которой длина составляетъ три, а ширина не полныя двѣ сажени. Въ концѣ этой комнаты оставлено каменное возвышеніе, на подобіе широкой скамьи или дивана. Отсюда можно вытти другими дверьми къ Сѣверу на уступъ скалы, находящійся надъ Кара-Илязскою долиною, къ коему снаружи же ведетъ другая еще опаснѣйшая лѣстница, съ первою параллельно идущая, и при обрывѣ не представляющая никакого обезпеченія. Съ полуденной стороны находится еще открытая терасса, къ коей сверху ведутъ нѣсколько ступеней. На ней изсѣчено водохранилище, прикрываемое навѣсомъ, а подлѣ, пространный гротъ, изъ котораго другою лѣсенкою можно опять подняться на поверхность горы.

„Изъ этого описанія явствуетъ, что основаніе Мангупа не должно относить ко временамъ слишкомъ отдаленнымъ. Тѣмъ болѣе однакоже достойно удивленія, что исторія и судьба его намъ столь мало извѣстны. Еще предъ самымъ присоединеніемъ Крыма къ Россіи, тамъ, какъ говорятъ, жили Татары и Жиды. Нынѣ же (въ 1800 г.) и Жиды уже оставили это мѣсто, которое совершенно опустѣло.“

Палласово описаніе дѣлается вразумительнѣе, при взглядѣ на глазомѣрный планъ Мáнгупа, которымъ подарилъ насъ И. М. Муравьевъ-Апо-

столъ, и съ котораго я здѣсь, для полноты, представляю копію въ уменьшенномъ размѣрѣ, переворотивъ оный низомъ, т. е. Сѣверо-западомъ, къ верху.

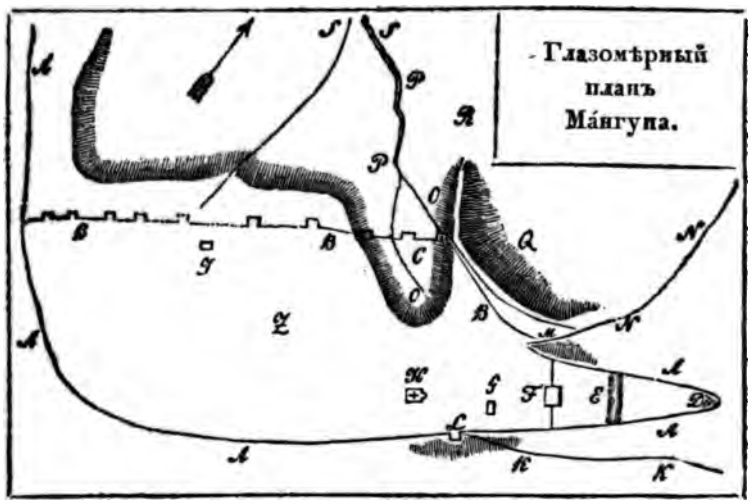

Z. Площадь на вершинѣ горы, гдѣ стоялъ Мангупъ.
A. Скала по отвѣсу.
B. Укрѣпленіе со стороны долины.
C. Оврагъ, по которому продолжалось укрѣпленіе.
D. Развалины башни съ пещерами, подъ нею изсѣченными въ камнѣ.
E. Ровъ (можетъ быть и бассейнъ, или одинъ изъ желобовъ о коихъ упоминаетъ Палласъ). —
F. Развалины дома.
G. Мечеть.
H. Церковь.

J. Синагога.
K. Узкая тропинка, въ самой скалѣ высѣченная отъ подошвы оной до вершины.
L. Развалины башни и воротъ.
M. Развалины воротъ.
N. Спускъ въ долину.
O. Источникъ.
P. Ручей.
Q. Кустарникъ.
R. Лѣсъ.
S. Кладбище Караимовъ.

Этотъ планъ Мáнгупа — съ которымъ, признаюсь, я познакомился короче тогда только, когда уже самъ побывалъ на мѣстѣ и привезъ съ собою нáскоро и для себя только сдѣланный очеркъ укрѣпленной скалы, набросанный на бумагу безъ всякаго намѣренія когда либо оный издать, — мнѣ казался столь удовлетворительнымъ, что я рѣшился было оставить свой собственный безъ вниманія, почему, уменьшивъ планъ И. М. Муравьева-Апостола, я заказалъ отдѣлку онаго для Крымскаго Сборника. Но, при соображеніи съ нимъ моихъ замѣтокъ о Мáнгупѣ, я долженъ былъ рѣшиться на приложеніе и своего собственнаго начертанія, которое однакоже никакъ не выдаю за точное, но представляю въ особенности для того, чтобы показать, что Мáнгупъ съ доступной Сѣверозападной стороны, имѣлъ нѣсколько яровъ, обстоя-

тельство, которое должно было имѣть не малое вліяніе на способъ укрѣпленія.

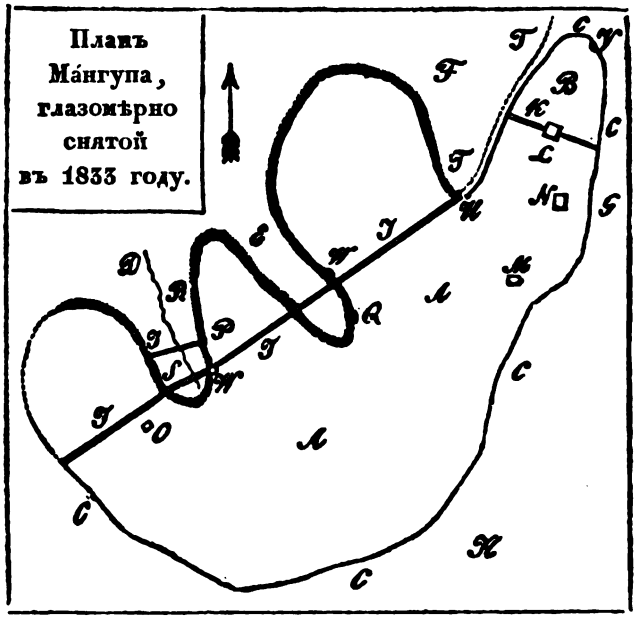

A. Площадь Ма́нгупской горы и первое укрѣпленіе, гдѣ еще примѣтны углубленные слѣды улицы, которая между рядами строеній вела отъ воротъ вверхъ въ городъ.

B. Внутреннее или второе укрѣпленіе на СВ. оконечности скалы.

C. Края отвѣсной, чрезвычайно высокой скалы.

D. Яръ Табана́ Дере́ (кожемятный), идущій отъ Полудня къ Сѣверу и пересѣченный стѣною, въ которой могли быть ворота, нынѣ разрушенныя; но гдѣ теперь, съ Восточной стороны, видны только слѣды калитки (или окна).

E. Яръ Гама́мъ Дере́ (банный), гдѣ пересѣкающая оный стѣна была обезпечена нѣсколькими, небольшими башнями, но гдѣ небыло воротъ.

F. Яръ Хапу Дерé (воротный), гдѣ былъ главный въѣздъ чрезъ ворота, къ коимъ при отвѣсной скалѣ, вела вверхъ ѣзжалая дорога (T) изъ Отáрчика, Албата, Коджá-Салы и пр.
G. Яръ Алмалыкъ Дерé (яблонный), гдѣ по крутому подъему, можно было взойти къ крѣпости, и гдѣ по этому находилась башня и короткая стѣна. Этимъ яромъ пролегаетъ дорога изъ Албата въ Ай-Тодоръ, такъ что деревня Адымъ-Чокрáкъ остается влѣвѣ.
H. Роґузъ, глубокій долъ, коимъ пролегаетъ дорога въ Байдáръ
J. Стѣны, болѣе или менѣе разрушенныя.
K. Стѣна внутренняго укрѣпленія, отсѣкавшая неприступный мысъ.
L. Зданіе, въ которомъ содерживались въ заключеніи разные Русскіе Послы.
M. Развалины Греческой церкви.
N. Развалины мечети.
O. ——— синагоги (съ плана Г. Муравьева-Ап.).
P. Пещера въ 3 яруса.
Q. Пещера съ источникомъ, въ верховьи яра Ґамáмъ-Дерé
R. Ручеекъ, коего источникъ внутри крѣпости.
S Караимское кладбище.
T. Ѣзжалая дорога (см. подъ буквою F).
U. Ворота (Хапу).
V. Пространные гроты, изсѣченные въ скалѣ.
W. Башни.

Разрушеніе Мáнгупа послѣдовало ровно за три вѣка до прибытія въ Крымъ академика Палласа, именно въ 1492 или 93-мъ году, какъ явствуетъ изъ сочиненія Броневскаго, который въ концѣ XVI вѣка тутъ видѣлъ однѣ развалины. Повѣствованіе его, какъ свидѣтельсто очевидца, такъ любопытно, что я не могу не передать онаго моимъ Читателямъ.

„Городъ Манкопія лежитъ при горахъ и лѣсахъ, въ нѣкоторомъ разстояніи отъ моря. Онъ имѣетъ два за́мка, построенныхъ на высокой и широкой скалѣ; драгоцѣнные Греческіе храмы и зданія; нѣсколько ручьевъ стекающихъ со скалы, чистыхъ и удивительныхъ. По покореніи же Турками, чрезъ 18 лѣтъ, онъ выгорѣлъ почти до основанія, какъ говорятъ Греческіе Христіане. Вотъ отъ чего и нѣтъ уже ничего примѣчательнаго, кромѣ верхняго за́мка, имѣющаго отличныя ворота, украшенныя Греческими надписями и многимъ мраморомъ, и высокій каменный домъ. Въ этомъ домѣ, по варварской ярости Хановъ, иногда содержатся въ заключеніи Московскіе Послы, съ которыми жестоко поступаютъ. Теперь тамъ уцѣлѣла только Греческая церковь Св. Константина, и другая, весьма незначительная, Св. Георгія. При нихъ одинъ только Греческій Священникъ; и живутъ въ Ма́нгупѣ еще нѣсколько Турковъ и Жидо́въ; все прочее въ развалинахъ и предано забвенію. Не осталось уже людей, и о владѣльцахъ и народахъ, населявшихъ эти города и величайшіе за́мки, нѣтъ уже никакихъ лѣтописей: ибо объ отысканіи таковыхъ я заботился съ особеннымъ раченіемъ и издержками. Однако же престарѣлый уже, честный и не грубый Греческій Священникъ, котораго я тамъ видѣлъ, сказывалъ мнѣ, что предъ самою осадою города Турками, тамъ имѣли пребываніе два Греческіе вожди (Duces), дядя и племянникъ, о коихъ кажется несомнѣннымъ, что они были Константинопольской или Трапезунтской Царской крови. Греки, Христіане, однакоже не долго тутъ жили, ибо вскорѣ городъ исторгнутъ у нихъ невѣрными и безчеловѣчными Турками, которымъ онъ сданъ былъ на честное слово, ими не сдержанное. Самые сказанные вожди, живые от-

везены въ Константинополь, и варварскимъ и злодѣйскимъ Турецкимъ Императоромъ Селимомъ, за 110 лѣтъ предъ симъ, жестокимъ образомъ преданы смерти [413]). Въ тѣхъ Греческихъ церквахъ стѣны украшены изображеніями (ликами) и принадлежностями (habitus) тѣхъ Царей и Царицъ, отъ крови которыхъ они (вожди) кажется происходили."

Въ добавокъ къ описаніямъ Мáнгупа и его окрестностей, я долженъ еще упомянуть о томъ, что отъ Г. Офицера Корпуса Путей сообщенія Евг. Ром. Вассаля, я въ Апрѣлѣ 1834 г. получилъ свѣдѣніе объ остаткахъ двухъ стѣнъ, которыя видны къ Западу отъ Мáнгупа, черезъ яръ, при обрывѣ, и кои одна отъ другой отстояли саженей на восемь. Этими стѣнами вѣроятно пересѣкался яръ, коимъ пролегаетъ дорога изъ Каралéса въ Ай-

---

413) См. выше, с. 96. Султанъ Селимъ царствовалъ съ 1512 по 1520 годъ, а Броневскій былъ дважды посыланъ къ Татарамъ, Стефаномъ Баторіемъ, который на Польскомъ престолѣ сидѣлъ съ 1576 по 1587 годъ, именно въ 1578 году, какъ явствуетъ изъ его посвятительнаго письма къ Королю Стефану, которое подписано такъ: Datum in Tassarlagano pago Tartarico, die 1 mensis Ianuarii a Christo incarnato anno MDLXXIX. — Но какъ въ этомъ случаѣ примѣнить сказанные 110 лѣтъ къ царствованію Султана Селима? за 110 лѣтъ до прибытія Броневскаго въ Крымъ (т. е. въ 1468 г.), Турки еще не владѣли Мáнгупомъ; если же показанное число лѣтъ надлежало считать назадъ отъ 1595 года, когда впервые издано сочиненіе Броневскаго, то авторъ долженъ бы былъ упомянуть не о Селимѣ, но о Султанѣ Баязетѣ, царствовавшемъ съ 1481 по 1512 годъ.

Тóдоръ, и увѣряютъ, что за нѣкоторое время предъ симъ, слѣды ихъ были еще замѣтны по направленію къ Мáнгупу. — Доказательствомъ же того, что около этихъ мѣстъ былъ одинъ изъ проѣздовъ въ горы, служитъ прежнее названіе деревни Коджá-салá, которую Палласъ именуетъ Бугáзъ-салá.

Показанія Броневскаго подтверждаются и нашими дипломатическими бумагами. Изъ дѣлъ Крымскихъ явствуетъ, что въ Мáнгупѣ имѣлъ пребываніе Князь Исайко, который дружелюбно принималъ посланнаго въ Мартѣ 1474 года въ Крымъ Посла Іоаннова, Боярина Никиту Беклемишева, и предлагалъ дочь свою въ невѣсты сыну Великаго Князя, Іоанну Іоанновичу [414]). Такое предложеніе уже указываетъ на знаменитость рода, къ коему долженъ былъ принадлежать Исайко, который не могъ не знать, что еще въ 1414 году, сынъ Императора Мануила Палеолога, Іоаннъ, вѣнчанный на царство при жизни отца своего, былъ женатъ на Аннѣ, дочери Великаго Князя Василія Димитріевича, скончавшейся въ 1417 году отъ мороваго повѣтрія [415]). В. К. Іоаннъ кажется не отринулъ этого предложенія, однакоже приказывалъ отправленному въ 1475 году другому Послу, Алексѣю Старкову, развѣдать чрезъ Кафинскаго богатаго

414) Сл. Карамз. VI, 87 и 89.
415) См. Du Cange, Familiae Augustae Byzantinae, p. 200, и Карамз. V, 224.

Жида Хози Кокоса, сколько тысячъ золотыхъ Исайко готовитъ въ приданое за своею дочерью [416]).

По взятіи Мáнгупа Турками, и перевезеніи Греческихъ вождей или Князей въ Константинополь, Порта, пользуясь заведенными ими съ Россіею связями, употребляла ихъ для посольствъ къ Великимъ Князьямъ.

Воинственный, дикій Селимъ [417]), возсѣвши на престолъ еще живаго отца своего, Султана Баязета, принялъ благосклонно, посланнаго къ нему Великимъ Княземъ Іоанномъ, въ концѣ 1512 года, дворянина Алексѣева и вмѣстѣ съ нимъ отправилъ въ Москву Ѳеодорита Князя Мáнгупскаго, Кемала. Этотъ Посолъ Султанскій съ пути писалъ къ Московскому именитому чиновнику, единоплеменнику своему Греку Юрію Траханіоти: „Господине бра„те Георгіе! отъ мене Камала, нѣкогда зовомый „Ѳеодоритъ: послалъ есми къ твоему господству „племянника своего Мануила и проч. [418]).“ Никоновская лѣтопись (VI, 195 и д.) называетъ его

---

416) Карамз. VI, 89 и примѣч. 125-е. — Любопытно сличить въ этомъ отношеніи то, что Карамзинъ говоритъ того же тома на с. 215-й, въ отношеніи къ объявленному Делаторомъ (Посломъ Максимиліановымъ) желанію знать цѣну приданаго дочери ВК.

417) Крузе пишетъ Selim I. Iawuss (der Wilde). Въ Никон. лѣтописи онъ названъ Салтаномъ Салимшагомъ Хандикеромъ.

418) См. Карамзина (VII, пр. 105), который ссылается на дѣла Турецкія No 1, л. 1 — 17 и Никон. лѣтоп. 195.

Кемалби, Князь Мингунскій, т. е. Княземъ Кемаломъ Мáнгупскимъ, что должно быть правильнѣе [419]). Ѳеодоритъ, который былъ посланъ собственно не по дѣламъ государственнымъ, но для одного только привѣтствія (ибо онъ не имѣлъ полномочій отъ Султана), не принялъ ли Мусульманскую вѣру и вмѣстѣ съ нею не получилъ ли имени Кемáла, при удержаніи Княжескаго титула? — [420]). Въ 1522 году явился въ Москву другой Посолъ Турецкій, именно Солимановъ, также

---

419) Изъ Указателя къ картѣ Южнаго Крыма, Читатели видятъ, что и донынѣ въ Крыму, въ числѣ названій урочищъ встрѣчается имя Кемáлъ. Такъ на пр. Кемáлъ Эгерéкъ есть находящаяся при верховьяхъ Кáчи, съ правой стороны рѣки Дóнги, гора, которой скалистую вершину видишь, отъѣхавъ за 1¼ часа отъ Кууша вверхъ къ Демиръ-Хапу (въ Стильской округѣ). Изъ Пейссонеля извѣстно, что одна изъ фамилій Хапыхалковъ, т. е. второстепеннаго дворянства въ Крыму, называлась Kemal (См. Peyssonel, Traité etc. II, 276). Въ отношеніи же къ самому значенію этого слова можно замѣтить, что по Турецки Kémâle imrek значитъ созрѣвать (Mûrir); См. Rhasis, Vocabulaire II, 36). На Арабскомъ языкѣ Камáль значитъ совершенство (Vollkommenheit).

420) Ибо присовокупленное къ его имени слово Би (Бей или Бегъ) значитъ Князь. — Магометанство кажется не слишкомъ пугало Палеологовъ. Такъ на пр. мы знаемъ изъ Дюканжа, что побочныя дочери Императоровъ Михаила и Андроника I. Палеологовъ, Маріи, обѣ уже въ XIII вѣкѣ, выданы были замужъ за Татарскихъ владѣльцевъ. См. du Cange, Famil. Byz. p. 192 et 193.

Князь Мáнгупскій, Скиндеръ (Александръ?) — [421]). Но и онъ, какъ въ этомъ, такъ и въ 1524 и 1530 годахъ, пріѣзжалъ только по дѣламъ торговымъ, въ особенности для закупки соболей [422]), почему Іоаннъ, Послу своему Дворянину Ивану Морозову, (въ 1523 г.) велѣлъ замѣтить Султану, что „Государемъ великимъ пригоже промежъ собя посылати такихъ людей, которые бы жили близко при „Государехъ и дѣло бы знали, а не корыстей смотрѣли.“ — Скиндеръ, по словамъ Карамзина, „внезапно умеръ въ Москвѣ, въ 1530 году, съ именемъ корыстолюбиваго и злаго клеветника: ибо онъ, несправедливо жалуясь на скупость и худый пріемъ Великаго Князя, хвалился, что убѣдитъ Солимана воевать съ нами; но умный Султанъ не могъ быть орудіемъ подлаго Грека: — онъ требовалъ отъ насъ мира, товаровъ и ничего болѣе“ [423]). Князья Мáнгупскіе, которые никогда небыли людьми великими, сдѣлавшись рабами Султановъ, искали утѣшенія въ корысти. Но не они одни были торгашами Оттоманской Порты, и другіе потомки Царей Византійскихъ, судьбою, или собственною волею, поставлены были на туже уничижительную степень. Такъ на пр. Дюканжъ упоминаетъ объ одномъ

---

421) Сл. Карамзина VII, 115 и пр. 233, заимствовавшаго это извѣстіе изъ дѣлъ Турецкихъ No 1, л. 207 и слѣд.
422) Карамз. VII, пр. 235 и 236.
423) Карамз. VII, 148 и 116; примѣч. 298.

Михаилѣ Кантакузенѣ, который былъ прикащикомъ Турецкаго Султана, закупалъ ежегодно на 60,000 червонцевъ разныхъ для двора нужныхъ вещей и драгоцѣннѣйшихъ Московскихъ мѣховъ, потóмъ въ 1575 г. сдѣланъ главнымъ казначеемъ, а въ 1578 году, по повелѣнію Султана, былъ удушенъ [424]).

Броневскій, говоря о верхнемъ зáмкѣ, т. е. о крайнемъ укрѣпленіи Мáнгупскомъ, замѣчаетъ, что въ находящемся тамъ домѣ бываютъ содержимы Русскіе Послы. Это мы знаемъ и по нашимъ Крымскимъ дѣламъ. Еще за 6 лѣтъ до прибытія Броневскаго въ Крымъ, именно въ 1572 году, посаженъ былъ туда одинъ изъ любимцевъ Грознаго, Василій Грязной, плѣненный Крымцами на Молочныхъ водахъ, который больно жаловался на свое положеніе и былъ выкупленъ не ранѣе 1577 года [425]).

Равномѣрно и прежде, въ 1569 году, Русскій Посолъ, Аѳанасій Нагой и товарищи его, три дни честимые въ Кафѣ Пашею Касы́момъ, а на четвертый заключенные въ темницу, были, по приказа-

---

424) Du Cange, Familiae Aug. Byzantinae, p. 212.

425) Грязной самъ писалъ къ Царю, что онъ не у браги увѣчья добывъ и не съ печи убившись, содержался очень худо, и толькобъ не Государская милость застала душу въ тѣлѣ, ино было съ голоду и съ наготы умерети. См. Карамз. IX, 211 и д. примѣч. 406-е.

нію Хана Девлетъ Гирея, отвезены въ Мангупъ, гдѣ и содержались подъ крѣпкимъ присмотромъ [426]).

Не могу оставить безъ вниманія еще одного до исторіи Мангупа, касающагося обстоятельства, о коемъ упоминаетъ Карамзинъ (VI, 90), сказавши о взятіи Кафы въ 1475 году: „Генуэзцы ушли въ Манкупъ, какъ въ неприступное мѣсто; но Визирь осадилъ и сію крѣпость. Пишутъ, что ея начальникъ, выѣхавъ на охоту, былъ взятъ въ плѣнъ Турками, и что осажденные, потерявъ бодрость, искали спасенія въ бѣгствѣ, гонимые, убиваемые непріятелемъ.“ — Это конечно не одна догадка, не вымыслъ нашего Исторіографа; но жаль, что онъ не назвалъ тѣхъ, которые пишутъ о побѣгѣ Генуэзцевъ въ Мангупъ. Читая въ Генуэзскихъ лѣтописяхъ описаніе осады города Кафы, нельзя полагать, чтобы Генуэзцы могли бѣжать чрезъ ряды Турковъ и Татаръ. Только до высадки Оттоманскаго войска на берегъ, вмѣстѣ съ Менгли-Гиреемъ, искавшимъ было спасенія въ Кафѣ, но, при появленіи Турецкаго флота, бѣжавшимъ въ Мангупъ, и нѣкоторые Генуэзцы могли туда

426) Карамз. IX, 129 и пр. 247. Мангупскій Ага (т. е. Господинъ, безъ сомнѣнія Турецкій начальникъ) Маґмутъ, 20 Сент. сказалъ Русскимъ плѣнникамъ, что въ Азовѣ стѣна взорвана была порохомъ и много учинено поврежденія, какъ полагали, Русскими. Карамзинъ IX, пр. 252.

отправиться. Да и то, при возмущеніи Татаръ, могло бы казаться сомнительнымъ, еслибъ не утверждали этого своимъ свидѣтельствомъ и самые Турецкіе писатели [427]). Генуэзцы, сколько извѣстно, никогда не владѣли Мáнгупомъ, а братьевъ Менгли-Герéя, они, по его прозьбѣ, содержали въ Судáкѣ, стращая Хáна тѣмъ, что въ случаѣ неисполненія ихъ требованій, они освободятъ узниковъ, и такимъ образомъ приведутъ его въ крайнее положеніе [428]).

---

427) Найденый мною въ Ѳеодосіи, въ рукахъ Г-на Доктора Граперона, другой списокъ той же сокращенной исторіи Крымскихъ Хановъ, съ 880 по 1198 годъ Геджры, которая, будучи переведена на Французскій языкъ Г-мъ Казимирскимъ и просмотрѣна Г-мъ Жоберомъ, напечатана въ Journal Asiatique 1833, Oct. p. 349 — 380 et Nov. p. 428 — 458, подъ заглавіемъ: Précis de l'histoire des Khans de Crimée, depuis l'an 880 jusqu'à l'an 1198 de l'hégire, начинается такъ: „Кедукъ Агмедъ Паша, когда въ 880 г. завладѣлъ крѣпостьми Кафою и Мангубомъ (см. выше примѣчаніе 395-е), то и Бенгли-Керей который плѣненъ былъ Венеціанами (чит. Генуэзцами) и запертъ въ Мáнгупѣ, сдѣлался добычею Паши, который тотчасъ же отправилъ его въ Константинополь." — Г-нъ Шармуа, въ сочиненіи читанномъ въ торжественномъ засѣданіи, И. Академіи наукъ, 31 Дек. 1833 года: Sur l'utilité des langues orientales pour l'étude de l'histoire de Russie (St. Pétersb. 1834. 4), уже замѣтилъ, что упомянутая мною Турецкая рукопись, есть только краткое извлеченіе изъ напечатанной въ Казани 1832 г. Г-мъ Мирзою Каземъ-Бекомъ, пространной Исторіи Крымскихъ Хановъ Шерифа Мухаммеда Ризы (Risa).

428) Фольета (на с. 627 и д.) говоритъ, что Менгли Гирею было сказано: „Nisi Seitacem eligis, Imperator,

По покореніи Кафы и всего Южнаго Крыма Турками, Мáнгупъ сдѣлался главнымъ мѣстомъ одного изъ трехъ Кадылыковъ (округовъ завѣдываемыхъ судьею), къ которому принадлежали селенія, исчисленныя выше, на с. 75-й и д.

Послѣ пожара, бывшаго въ Мáнгупѣ въ 1592 или 1593 г., городъ пришелъ въ упадокъ и только крѣпость его еще считалась важною и самимъ Хáнамъ въ смутныя времена служила убѣжищемъ и хранилищемъ ихъ сокровищъ, какъ говоритъ Витсенъ [429]).

Въ заключеніе извѣстій о Мáнгупѣ, не могу умолчать о нѣкоторыхъ свѣдѣніяхъ, касающихся до жителей сего города, и собранныхъ, по моему приглашенію, въ 1833 г. Чуфýтъ-Калéскимъ Раввиномъ Мортхаемъ Султаньскимъ [430]). Тогда въ жи-

nos omnes, quos Saldajae, te instante, in vinculis habemus, capitales hostes tuos, emittemus; quos nosti, cum numero, tum potentia sua te ac regnum tuum in ultimum discrimen adducere posse; что и заставило Менгли Гирея исполнить ихъ требованіе и утвердить Сейтáка сельскимъ правителемъ (Magistratuum Genuensium voluntate Seitaces in praetorio Genuensi praefectus campestris regionis creatur. См. выше примѣч. 199.

429) Витсенъ полагавшій, что Мáнгупъ находится на морскомъ берегу, пишетъ: De aenzienlijkste Dorpen zijn aen de Zee-Kant. Daer is een Stedeken, Mancup genaemt, gebouwt op een Berg, bewoont meest van Ioden; doch daer is een Tarters Bevelhebber, alwaer de meeste Schatten van den Chan zijn, en daer hy zich verschuild by tyd van onlusten. См. Nic. Witsen. Noord en Oost Tartaryen; 2-го Амстерд. изданія 1785 г., с. 569.

430) Объ немъ упомянуто уже выше въ примѣчаніи 43-мъ.

выхъ состояло еще три человѣка, бывшіе нѣкогда обитателями нынѣ совершенно опустѣвшаго Мáнгупа: одинъ изъ нихъ (Исаакъ Киргіи) находился въ Бакчисарáѣ, или въ предмѣстіи онаго Чуфýтъ Калé, а другіе два (Реби Іосифъ Дани и Шабстай Койчу) проживали въ Евпатóріи. Они отъ предковъ своихъ слышали, что Караимы въ Крымъ переселились вмѣстѣ съ Татарами изъ Персіи, Бухаріи и Черкезіи. Въ Мáнгупѣ въ послѣдствіи времени поселились также Караимы, выходцы Старо-Крымскіе и Ташъ Иргана (т. е. Ташъ Джаргáна или Ташъ Яргáна). Съ сими послѣдними ихъ было тамъ до 300 семействъ, коихъ число однакоже, до поступленія ихъ въ Русское подданство (1783 г.), по разнымъ неблагопріятнымъ обстоятельствамъ, уменьшилось до 70-ти [431]). Но и сіи въ 1791 г. расѣялись по разнымъ мѣстамъ. Округа же имъ принадлежавшая, въ послѣдствіи времени сдѣлалась собственностію бывшаго Хазнадáра и отъ него перешла къ сыну его Адильбéю Балатýкову.

Говорятъ что въ числѣ Русскихъ дворянъ есть фамилія, переселившаяся въ Россію изъ Мáнгупа; но мнѣ, въ печатныхъ родословныхъ книгахъ, не удалось этого отыскать [432]).

---

431) Бопланъ, какъ сказано выше (на с. 267-й), полагалъ что тамъ въ его время было уже не болѣе 60-ти огнищъ.

432) Къ выходцамъ Крымскимъ принадлежатъ Баранчеевы, Головины, Кафтыревы, Князовы, Мансуровы,

LVIII.

СЮЙРЕНСКАЯ БАШНЯ.

Не въ дальномъ разстояніи отъ Мáнгупа къ Сѣверу, на правомъ берегу Белбéка, находится деревня Кючюкъ- (малый) и Бююкъ- (большой) Сюйрéнъ, и между ними, на противуположномъ берегу, деревушка Ташъ Баскáнъ Кой, или Ташъ Баскáнъ Сюйрéнъ [433]). Послѣдняя лежитъ при подошвѣ скалы, на вершинѣ которой видна башня, донынѣ

Мерлины, Нарышкины, Сафоновы, Сытины, Третьяковы, Ховрины. См. Родословную книгу Князей и Дворянъ Россійскихъ и выѣзжихъ; М. 1787; II ч. въ 8. Въ рукописной Бархатной книгѣ (гл. 36) сказано, что во дни ВК. Димитрія Іоанновича Донскаго (между 1362 и 1389 г.), прибылъ въ Россію Князь Стефанъ Васильевичъ изъ своей вотчины изъ Судака, да изъ Манкупа, да изъ Кафы. Отъ его сына, Григорія Ховры, пошелъ родъ Ховриныхъ и Головиныхъ, а отъ нихъ Грязные.

433) На Мухинской картѣ первыя двѣ деревни названы Кучукъ сивренъ и Біюкъ Сивренъ, а третья вовсе не показана.

не посѣщенная ни однимъ изъ путешественниковъ, писавшихъ о Крымѣ. У Татаръ она извѣстна только подъ именемъ Кулле́ (башня). Деревня Ташъ Баска́нъ Сюйре́нъ, какъ видно по старымъ домообразнымъ могиламъ, была нѣкогда обитаема Греками, и я не сомнѣваюсь въ томъ, что объ этомъ-то поселеніи упоминаетъ Бусбекъ, писатель второй половины XVI вѣка, говоря, что Ма́нкупъ и Сциваринъ суть главные города Готѳовъ [434]). Нынѣшнія же деревни Сюйренъ, могли заимствовать свои названія отъ прежняго мѣста того же имени.

Башня эта есть одна изъ достопримѣчательнѣйшихъ древнихъ построекъ въ Крыму. Только тутъ еще уцѣлѣлъ сводъ, и на внутреннихъ стѣнахъ видны остатки Корсунской живописи на известкѣ. Хищная рука, исторгнувшая изъ стѣнъ тѣ деревянныя перекладины, которыя составляли по-

434) См. выше примѣч. 85-е. — Одинъ изъ людей, которыхъ Бусбекъ, въ 1562 году, распрашивалъ о Крымскихъ Готѳахъ, сказывалъ ему: gentem esse bellicosam, quae complures pagos hodieque incoleret, ex quibus Tartarorum regulus, cum expediret, octingentos pedites sclopetarios scriberet, praecipuum suarum copiarum firmamentum: primarias eorum urbes, alteram Mancup, vocari, alteram Sciuarin. См. Augari Gisleni Busbequii, omnia quae exstant; Lugd. Batavorum, ex officina Elzeviriana. a. 1633. Epistola IV, p. 321 et 322. (Такъ и въ другихъ извѣстныхъ мнѣ изданіяхъ Бусбека, 1660 и 1689 годовъ; но Тунманъ, говоря о Ма́нгупѣ, пишетъ: Im J. 1560 wohnten hier noch Gothen: welche auch damals Schuren oder Schivarin, einen Flecken nicht weit davon, inne hatten. См. Büschings Erdbeschreibung I, 1217.

толокъ нижняго и полъ верхняго этажа, вѣроятно бывшаго церковью, заслуживаетъ нашу признательность за спасенія образовъ, которые такимъ образомъ сдѣлались неприкосновенными и съ того времени уже не могли быть болѣе испорчены. Они повреждены, и ликовъ Святыхъ нельзя уже видѣть большею частію по тому, что штукатурка обвалилась; но облаченія, писанныя коричневою краскою, еще явственны. Живопись находилась надъ всѣми тремя окнами, и изображенія составляли какъ бы полосу, въ коей одинъ образъ отъ другаго отдѣлялся рамкою или чертами; средній образъ, сколько я могъ распознать, представлялъ Успеніе Пресвятыя Богородицы (если не положеніе во гробъ Спасителя). Сверхъ того и въ нишѣ лѣваго (а на рисункѣ праваго, т. е. ближайшаго къ воротамъ) окна, на уцѣлѣвшей штукатуркѣ видна плохая же Византійская живопись, а вверху, по срединѣ, написанъ осмиконечный крестъ и при немъ, отчасти подъ титлами, *ІС. ХС. NH. КА*, да сверхъ того буквы *Ф. П.* (обѣ дважды), *Х* и ІѠ. Противъ трехъ оконъ, на СЗ. сторонѣ втораго этажа, находилась дверь, вѣроятно балконная, или служившая для входа въ церковь по наружной лѣстницѣ.

Все укрѣпленіе, какъ видно изъ представленнаго здѣсь изображенія [435]), состояло изъ стѣны,

435) Въ отношеніи къ этому изображенію я долженъ замѣтить, что художникъ, рѣзавшій оное на деревѣ,

Кермéнъ-Кая́ на ЮВ. тянется выше и выше, хребетъ, который въ нѣкоторомъ оттуда разстоянiи именуется Базма или Басма (N).

Съ высоты Кермéнъ-Кая́ (A) горы являются подъ такимъ очеркомъ:

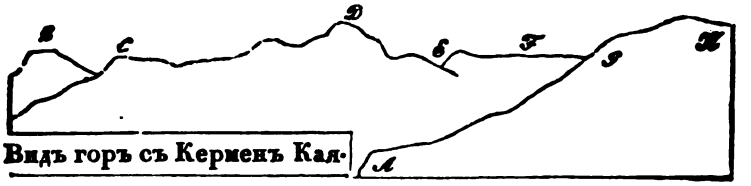

Видъ горъ съ Керменъ Кая.

B. Чатырдáгъ или Чатыръ Тáу, какъ называютъ его Куушцы.
C. Демиръ Хапу, за Бархлахъ-хошемъ, въ Бешуйской округѣ.
D. Гора Цюцюль, въ Куушской округѣ.
E. Савлухъ-су Богáзъ (тамъ же), т. е. тѣснина, по коей дорога лежитъ мимо источника Савлухъ-су, начала одного изъ первыхъ верховьевъ р. Алмы.
F. Яйлá (Бабуґáнъ Яйлá).
G. Базма.
H. Азбаръ.

Выѣхавъ изъ Кýуша въ 3 часа по полудни и поднявшись на хребетъ, который отдѣляетъ р. Бюю́къ-Ёзéнъ (Кáчу) отъ впадающей въ нее рѣчки Кáспана-су, я чрезъ часъ прибылъ къ Кермéнъ-Кая́. Прежде всего старыя могилы, находящiяся на скатѣ, внѣ укрѣпленiя, обратили на себя мое вниманiе. Склепы тутъ давнымъ давно уже должны быть вскрыты, потому что изъ яминъ

повыростали деревья. Еще видны были части остава, который лежалъ по направленію отъ Запада къ Востоку.

По осмотрѣ слѣдовъ укрѣпленія, любопытство влекло меня далѣе, чрезъ Базму, къ урочищу Азбаръ, гдѣ, по словамъ старожиловъ, былъ Иса́ръ (стѣна, развалина). Чрезъ полчаса я очутился на Базмѣ. — Наступалъ сумракъ осенняго вечера. Глубоко подо мною, въ лѣсистомъ ущельи До́нги, уже воцарилась ночь и вой волковъ раздавался вокругъ меня. Становилось темнѣе, темнѣе, и мнѣ оставалось только воротиться въ Ку́ушъ, не достигнувъ высшей точки Базмы и Азбара. Спѣшить было не возможно; мы должны были пробираться пѣшкомъ, частымъ кустарникомъ, чрезъ валежникъ. Взошедшая луна пособила намъ благополучно возвратиться къ мѣсту моего ночлега.

Нельзя было не поѣхать къ Деми́ръ Хапу́, желѣзнымъ воротамъ, которыя были мнѣ указаны съ Керме́нъ-Ка́я. Не безъ труда пріисканъ былъ проводникъ, потому что всѣ вообще Ку́ушцы отказывались отъ этой поѣздки, говоря, что они туда не знаютъ дороги. Даже проводникъ мой увѣрялъ, что онъ при Деми́ръ Хапу́ былъ предъ тѣмъ лѣтъ за 6 или за 7, отыскивая свою лошадь. Отъ Ка́чи мы поворотили влѣво, и чрезъ Валва́нья-Дере́ (яръ) поднялись на хребетъ, съ котораго спустились внизъ въ лощину Ма́рта-Дере́. Отъ рѣки Ма́рта-су

мы ѣхали къ Черда́хъ-Ёзе́ну, имѣя вправо гору Цюцюль, а прямо предъ собою Чатырда́гъ. Далѣе путь пролегалъ чрезъ хребетъ, отдѣляющій Черда́хъ-Дере́ отъ яра Феску́ръ-Дере́; потомъ мимо Чайра Чохъ-Чора́хъ [436]), оставили вправѣ Барла́хъ-Кошгъ и, опредѣливъ температуру источника Уме́ръ-Чора́хъ, наконецъ достигли Деми́ръ Хапу́, урочища о коемъ уже говорено выше въ XIII-й статьѣ, на с. 148-й.

LX.

КЕРМЕНЪ (при деревнѣ Керменчикѣ).

Между Бельбе́комъ и Ка́чею, Читатель на картѣ видитъ деревню Керменчикъ, при рѣчкѣ того же имени, происшедшаго отъ того, что это селеніе, обитаемое нынѣ Татарами и Греками [437]), расположено при подошвѣ горы, на которой находилось укрѣпленіе (Керме́нъ, или Керме́нъ-Кале́, какъ говорятъ тамошніе жители). Отъ края деревни (отъ фонтана) до развалинъ крѣпости, всего 20

436) Чаирами Татары называютъ сѣнокосныя, садовыя мѣста; Греки, а съ ними и Малороссіане называютъ это Ливадами. Слово Чора́хъ употребляется простолюдинами около Кууша и въ другихъ селеніяхъ вмѣсто Чокра́къ (источникъ). Чохъ-Чора́хъ значитъ: много источниковъ.

437) Татарскія жилища въ Керменчикѣ находятся на правомъ берегу рѣчки, выше Греческихъ, при коихъ построена порядочная церковь. Арнауты, по словамъ Татаръ, здѣсь поселены лѣтъ за 50 или 60. (См. выше, примѣчаніе 329-е).

минутъ пути. Тутъ мысъ горы, по нуждѣ доступный, былъ кругомъ обнесенъ стѣною, кладеною на известкѣ, толщиною въ два аршина. Въ мази, или цементѣ видно много, не малыхъ кусковъ кварца, которые можетъ быть только вдавлены въ сырую массу. Въ остаткахъ стѣны замѣтны слѣды деревянныхъ, поперечныхъ перекладинъ, которыя, по мнѣнію Татаръ, могли служить къ тому, чтобы по нимъ взлѣзать на стѣну. Верхняя стѣна, которая мѣстами прерывалась неприступными скалами, шла отъ WSW къ ONO, отъ ущелья или лучше сказать отъ довольно пространнаго оврага Керменчикскаго, коимъ на Аиргу́ль лежитъ путь въ горы, до Чуку́-Буру́нъ-Дере́, гдѣ стѣна уже идетъ отъ SSO къ NNW. Этой послѣдней стѣны осталось очень не много; шаговъ десять, не болѣе. Вообще же скатъ всего укрѣпленія, имѣвшаго въ длину до сотни шаговъ, обращенъ былъ къ Сѣверу, и съ него видны какъ Качи́-Кальёнъ, такъ, чрезъ горный хребетъ, и Тепе́-Керма́нъ.

LXI.

ТЕПЕ-КЕРМАНЪ.

Къ достопримѣчательнымъ мѣстамъ Крыма принадлежитъ и Теперкерма́нъ или Тепекерме́нъ (т. е. горная крѣпость [438]), коническая, отдѣльно стоящая

438) Тунманъ изъясняетъ это названіе такъ: das Schloß des Gipfels (замокъ вершины), и дѣйствительно на

гора на землѣ города Бакчисара́я, при межѣ Шюрюской округи. Отъ деревни Шюрю къ Тепекерма́ну ѣдешь мимо балки Сарбе́й, гдѣ было Греческое кладбище, какъ можно заключать по находящимся тамъ большимъ каменнымъ плитамъ. Послѣ $\frac{3}{4}$ часа пути уже находишься на высотѣ горы, гдѣ неудобно слѣдовать далѣе на лошади, почему оттуда уже идешь пѣшкомъ къ пещерамъ, обращеннымъ отверстіями къ Сѣверу и расположеннымъ въ нѣтколько ярусовъ [439]). Между ними есть гроты довольно пространные, шаговъ по осьми въ ширину; но они не столь высоки, чтобы рослому человѣку въ нихъ можно было стоять прямо. Есть между этими пещерами не мало такихъ, къ которымъ спускаться должно съ верху горы, между тѣмъ какъ они отверстіями обращены къ яру, состоя въ связи съ другими при нихъ находящимися пещерами. Отсюда, для достиженія монастыря или церкви, надобно было подняться на верхъ горы, котораго мы достигли чрезъ пять минутъ, пробираясь туда мѣстомъ поросшимъ орѣшникомъ. Тамъ замѣтны слѣды построекъ и въ одной пещерѣ,

---

Турецкомъ языкѣ вершина горы называется Дагъ-Тепеси, или просто Тепе́. — У Татаръ слово Тепе́ употребляется преимущественно для означенія отдѣльно стоящей горы.

439) П. И. Сумароковъ насчиталъ тутъ болѣе 150 таковыхъ пещеръ, по одной да по двѣ комнаты. См. его Досуги II, 42.

отверстой къ верху, видно было много костей. По скользкой, сухой травѣ я спустился внизъ къ изображенной здѣсь церкви, къ которой входъ съ Сѣвера (отъ NNO).

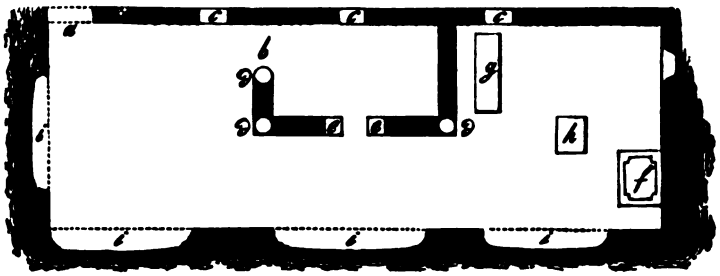

Это правильно изсѣченная пещера, имѣющая въ длину 15, а въ ширину 5 шаговъ, съ олтаремъ по среди оной, при наружной сторонѣ. Все тутъ цѣльное, изъ того же камня выдолбленное, такъ что

a. Есть входъ или конецъ спуска въ церковь.
b. Входъ въ олтарь.
c. c. c. Окна.
d. d. d. Уцѣлѣвшіе круглые столбики.
e. e. Мѣста, гдѣ, по обѣ стороны тѣснаго выхода изъ олтаря, стояли (нынѣ выломанные) столбики же, отъ коихъ, при потолкѣ, уцѣлѣли однѣ только капители (оглавія столбовъ).
f. Купель.
g. Гробница взрослаго человѣка, находящаяся подъ поломъ.
h. Гробница младенца, подпольная же, вскрытая.
i. i. i. i. Гробницы выдолбленныя въ стѣнѣ.

Въ числѣ рисунковъ, принадлежащихъ къ Досугамъ Крымскаго судьи, Читатель замѣтилъ вѣроятно какъ изображеніе всей горы Тепé-Кермáнской,

такъ равно и внутренности этой церкви, которую еще съ большею точностію, надѣюсь, представитъ намъ Г. Дюбуа въ своемъ путешествіи по Кавказу и Крыму.

Какихъ трудовъ стоило изсѣчь этотъ домъ Божій? Какимъ терпѣніемъ должны были обладать тѣ, которые, оставивъ по себѣ этотъ памятникъ, сами на вѣки погружены во мракъ забвенія? Но не станемъ дивиться этому дѣлу. И мы были свидѣтелями какъ для водопровода, при Инкерма́нской долинѣ пробивалась гора, и пробивалась въ одно время съ двухъ концевъ, такъ, что производители работъ внутри горы должны были сойтиться [440]), что и совершилось успѣшно.

Вершина Тепекерма́нской горы состоитъ изъ голой скалы, и на ней, по словамъ Тунмана, находилось укрѣпленіе, которое можетъ принадлежать къ древнѣйшимъ [441]) постройкамъ этого рода.

---

440) Эта достопримѣчательная работа произведена подъ надзоромъ Инженера Уптона (Mr. John Upton), 24 матросами, въ 15½ мѣсяцевъ. Длина пробоины составляетъ 133 сажени. Изображеніе водопровода, устроеннаго на аркахъ, приложено къ сочиненію Г. Монтандона (при с. 200-й).

441) См. Büschings Erdbeschreibung I, 1219. и д., гдѣ Тунманъ говоритъ: Tepekjirman ist ein abgesonderter hoher Berg, in der Gestalt eines Zuckerhuts. Auf seinem Gipfel sind noch Ueberreste einer Burg und Festung, die, wie es scheint, vom grauesten Alterthum ist. Ueberall in diesem Felsen sieht man viele Höhlen und Grotten in einer besondern Ordnung angeleget, fast wie die Columbaria der Alten: sie sind auch wahrscheinlich Begräbnißplätze gewesen. Eine halbe französische Meile

Я не могу похвалиться тѣмъ, что видѣлъ явныя примѣты сего укрѣпленія; но дѣйствительно замѣтилъ на вершинѣ горы слѣды построекъ и въ одномъ мѣстѣ сложенные четвероугольникомъ, какъ бы для стѣнъ, огромные, мхомъ поросшіе камни, въ числѣ коихъ иные длиною почти въ сажень.

LII.

КАЧИ-КАЛЬЁНЪ. КЕРМЕНЧИКЪ

(урочище на лѣвомъ берегу Ка́чи).

Посѣтители Бакчисара́я обыкновенно довольствуются тѣмъ, что изъ окрестностей города навѣщаютъ Жидовскій городокъ (Чуфу́тъ Кале́), а иногда по дорогѣ заглядываютъ и въ Успенскій монастырь. Не менѣе этихъ мѣстъ однакоже заслуживаетъ вниманіе и Качи-Кальёнъ или нынѣ, по имени главнаго своего владѣльца, такъ называемая Хфитскаго долина [442]). Къ ней изъ Бакчисара́я ведутъ разныя дороги, изъ коихъ двѣ представляютъ много пріятностей; но если обстоятельства дозволяютъ ѣхать одною только, то я совѣтовалъ бы избрать верхнюю, мимо мельницъ (Кошъ Дерме́на)

mehr südwärts, liegt noch ein anderer hoher Berg, senkrecht gehauen bis ins Thal herab, über dessen westliche Seite er raget. In diesem Berge sind von der Mitte bis an den Gipfel hinauf eben solche Höhlen eingehauen, die in einer gleichmäßigen Ordnung liegen. Тутъ, въ концѣ, авторъ говоритъ о Качи-Кальёнѣ.

442) По прежнему владѣльцу Мустафа́-Бе́ю, этому урочищу дается также названіе Мустааби.

и чуднаго, изъ горы высунувшагося Вайваянамъ-Кая [443]), столпообразнаго камня, отдѣленнаго отъ своего основанія, и какъ бы чуть чуть только на немъ держащагося, при скатѣ скалистой горы, у коей пролегаетъ путь. Спустившись нѣсколько внизъ и проѣхавъ подъ навѣсомъ скалы, находишься въ очаровательной, тѣсной долинѣ, гдѣ нынѣ, на правомъ берегу Качи, построена церковь, и гдѣ многіе изсѣченные камни, обломки карнизовъ, и въ особенности значительныя пещеры, на вершинѣ горы изрытыя, свидѣтельствуютъ о заботливой дѣятельности какихъ-то невѣдомыхъ жителей, подвизавшихся здѣсь неизвѣстно за что.

Полюбовавшись долиною, поклонившись Св. Анастасіи, соберитесь съ силами, идите вверхъ къ ея колодцу. Дѣло не легкое; но то, что вы тамъ найдете, по преодолѣніи всѣхъ затрудненій и нѣ-

443) Названіе это дано на смѣхъ, отъ употребляемыхъ Евреями при испугѣ восклицаній вай, вай. Нижній камень вышиною сажени въ двѣ, а верхній сажени въ три. — Нѣсколько далѣе взоръ невольнымъ образомъ останавливается на другомъ камнѣ дивнаго образованія, и изумленный путникъ сначала думаетъ видѣть обращенную къ нему спиною, на престолѣ сидящую необыкновенной величины женщину; даже съ боку онъ все еще мнитъ видѣть тоже чудовищное изображеніе, пока наконецъ, отъѣхавъ далѣе и обратившись назадъ, ему таже скала представляется уже въ видѣ брошеннаго на спину медвѣдя, грызомаго большею собакою, которая ухватила его за грудь. Татары этотъ послѣдній камень называютъ матерью перваго, столпообразнаго.

которыхъ опасностей, вознаградитъ васъ за необычный подвигъ. Взобравшись по осыпямъ горы до ея скалистой вершины, вы чрезъ ворота въ стѣнѣ входите въ обитель чудесъ. Тутъ, мимо скалъ, изъ коихъ на одной изсѣченъ крестъ (представленный уже Читателямъ на 38-й страницѣ этого сборника), вы достигаете пещеръ, образующихъ нѣсколько ярусовъ, которые и тутъ опять между собою раздѣлены только тонкимъ слоемъ камня, что можетъ быть Татарамъ подало поводъ назвать это мѣсто волосянымъ мостомъ (Кылъ Копы́ръ). Въ верхнемъ изъ этихъ этажей, выдолбленномъ полукружіемъ длиною въ 110 шаговъ, находится достопримѣчательный источникъ, обращенный въ колодезь и называемый колодцемъ Св. Анастасіи, или просто Святою водою [444]). Спустившись въ нижній ярусъ, не безъ страха можно глядѣть вверхъ на высунувшійся надъ этимъ мѣстомъ каменный навѣсъ, коего исподъ уже отчасти отвалился, представляя изслѣдователю природы множество большихъ окаменѣлыхъ раковинъ въ обрушившемся съ высоты камнѣ.

Сего, думаю достаточно, чтобы обратить любопытство посѣтителей Крыма и на это

---

444) Татары же даютъ этой водѣ названіе холодной (Суукъ су). По сдѣланному мною 14 Сент. 1833 г. наблюденію, температура воды при + 16° воздуха, равнялась + 10° Реомюра. (Это было въ 5 часа по полудни, но при облачномъ небѣ).

*

примѣчательное мѣсто, коего окрестности еще столь мало обслѣдованы.

Прежде нежели я поведу Читателей моихъ далѣе, по слѣдамъ укрѣпленій вѣковъ давнопрошедшихъ, я долженъ здѣсь хотя мелькомъ упомянуть объ урочищѣ Керемeнчикѣ (т. е. укрѣпленійцѣ), находящемся на лѣвомъ берегу Кáчи, къ полудню отъ деревни Чоткарá, гдѣ и самыя мѣстности, какъ явствуетъ изъ карты, указываютъ на что-то необыкновенное, — дѣло не случая, не природы, но соображеній и рукъ человѣческихъ.

LIII.

ЧУФУТЪ-КАЛЁ (Кыркоръ).

Восточное предмѣстіе Бакчисарáя, нынѣ называемое Чуфýтъ-Калé (Жидовскій городокъ, Жидовское укрѣпленіе), существуетъ съ весьма давнихъ временъ; но въ которомъ вѣкѣ оно основано неизвѣстно; невѣдомо даже время построенія стѣнъ его окружающихъ, и старѣйшимъ свидѣтельствомъ о его бытіи служитъ надгробный камень 5009 года Еврейскаго лѣтосчисленія (1249 года по Р. Х.), находящійся на кладбищѣ, въ такъ называемой разными писателями Іосафатовой долинѣ. Если Тунманъ полагаетъ, что нынѣшній Чуфýтъ-Калé могъ быть тѣмъ мѣстомъ, которое подъ названіемъ Фуллы существовало уже въ 576 году[445]), то на это нѣтъ

445) См. выше примѣчаніе 272-е.

доказательствъ. Не подлежитъ однако же сомнѣнію, что Чуфутъ Кале́ есть то самое мѣсто, которое у Восточныхъ и Западныхъ писателей, съ XIV по XVII вѣкъ, встрѣчается подъ названіемъ Кыркора. Лучшимъ доказательствомъ этого служитъ донынѣ сохранившееся обыкновеніе Бакчисарайскихъ Караимовъ, называться въ брачныхъ своихъ контрактахъ (Kethubah) гражданами Кыркора или Киркъе́ра [446]).

Впервые, сколько мнѣ извѣстно, о Чуфутъ-Кале́, подъ именемъ Керкри, упоминаетъ Абульфеда, сочинившій свое землеописаніе въ 1321 году [447]). Потомъ мы находимъ Каркери у одного весьма необыкновеннаго писателя, Минхенскаго уроженца Ивана Шильтбергера, который на войнѣ Венгерскаго Короля Сигисмунда съ Турками, въ 1395 году, плѣненъ подъ Никополисомъ, 12 лѣтъ былъ слугою самаго Султана Баязета, и токмо въ 1427 г.

---

446) Это я узналъ въ 1830 году, когда, по случаю господствовавшей холеры, я завѣдывалъ городомъ Бакчисараемъ и его ближайшими окрестностями.

447) Рейске такъ переводитъ его слова о городѣ Керкри: Kerkri, vox Turcica quadraginta viros notans, est arx munitissima, invicta, in monte, quem ascendere nemo potest. In medio monte est planities, quae illarum regionum incolas capere potest. Divergit a mari. Incolit eam illa natio, quae ol As appelatur. Apud eam est mons ingens, in auras editus, cui nomen est Gather Thag, quem procul possunt naves conspicere. Abest Kerkri fere diei itinere a Sarikarman in Septentrionem. См. Abilfedae opus geographicum. Ex Arabico Latinum fecit Jo. Jacobus Reiske; Tab. XXVIII (Büschings Magazin V, 364).

возвратился въ свое отечество [448]). Шлёцеръ, описывая подвиги Литовскаго Великаго Князя Витовта, подъ 1396 годомъ говоритъ, что посланный имъ за Волгу Ольгердъ, около Дона разбилъ выступившихъ противъ него Хановъ Крымскаго, Киркельскаго и Монлопскаго [449]). О томъ, что Киркельскіе Татары были Крымцы, упоминаетъ уже Тунманъ [450]), говоря что у Польскихъ писателей

448) См. A. L. Schlözer's Geschichte von Littauen, или Allg. nordische Geschichte, Th. II, S. 109: „Drei Chane der Krimschen, Kirkelschen und Monlopischen Tataren." Нѣтъ сомнѣнія, что тутъ рѣчь идетъ о Старомъ Крымѣ, Кыркорѣ (нынѣшнемъ Чуфутъ Кале) и Мангупѣ.

449) Описывая нѣкоторыя мѣста Татаріи, которыя онъ самъ видѣлъ, Шильтбергеръ говоритъ: Karkeri, Stadt; das zu ihr gehörige fruchtbare Gebiet heißt: Suti, die Türken (въ первыхъ изданіяхъ сказано Heyden) nennen es aber Than (That). Die Stadt liegt am schwarzen Meer. Die Einwohner sind griechische Christen. Hier ist es, wo St. Klemens neben der Stadt Saruchermau ins Meer versenkt ward. См. Schiltberger's Reise in den Orient und wunderbare Begebenheiten, von ihm selbst geschrieben. Aus einer alten Handschrift übersetzt und herausgegeben von A. J. Penzel. München, 1814, 8. S. 100. Существуютъ другія изданія подъ заглавіемъ: Schiltberger, eine wunderliche und kurzweilige Historie, изъ коихъ первое вышло безъ означенія года и мѣста печати (вѣроятно въ Ульмѣ 1473 г.) въ листъ, а второе въ Франкфуртѣ, въ 1549 г. въ 4. Сл. Карамзина V, пр. 215.

450) Тунманъ пишетъ: Am westlichen (чит. am östlichen) Ende des Thals von Bagtschasaraj, eine halbe Stunde von der Stadt, liegt ein Flecken von etwa 120 Häusern, nebst einem Schlosse auf einem hohen Felsen. Man nennte ihn bloß Kaleh (die Festung, — и нынѣ Караимы употребляютъ одно только слово Кале) oder Tschifut-Kalehsi (die Juden-Festung), weil er bloß von Juden von der karaitischen Sekte bewohnet wird. Sein alter und wahrer Name ist Kyrk, welches

Чуфутъ Кале́ назывался Киркелемъ [451]), и на историческомъ атласѣ покойнаго Крузе, мы, подъ 1400 годомъ, также находимъ Kirkiel. Тунманъ въ тоже время утверждаетъ, что Кыркоръ былъ главнымъ мѣстопребываніемъ Крымскихъ Хановъ. Какъ бы то нибыло, и теперь еще, среди жилищъ, обитаемыхъ исключительно Караи́мами, въ Чуфу́тъ Кале́ существуетъ надгробный памятникъ, сооруженный въ честь Ненекеджа́нъ Хары́мъ, умершей въ рамазанѣ 841 года (1437 или 1438 г. по Р. Х.), дочери Тохтамы́шъ-Хана, который въ надписи на этомъ мавзолеѣ именованъ Кага́номъ [452]). Барба́ро, Венеціанскій путешественникъ XV вѣка, о коемъ не разъ уже было упоминаемо, говоритъ о Керкіардѣ

---

die italienischen und polnischen Schriftsteller Kerkri, Kercher und Kirkjel geschrieben haben. Er war der Hauptsitz der alten Chane der krimischen Tataren, die deswegen oft von den Polen Kirkjelski genennet werden и пр. См. Büschings Erdbeschreibung I,1219.

451) Киркъэль. Не отъ словъ ли Кыркъ и эль или эли?

452) Г-нъ Академикъ Френъ, при просмотрѣ этой надписи замѣтилъ, что титулъ Кагана онъ донынѣ встрѣчалъ при имени одного только изъ Хановъ Золотой орды, именно Джанибека. Объ этомъ Х. Д. Френъ говорилъ уже въ статьѣ: Nonnulla de titulorum et cognominum honorificorum quibus Chani hordi aureae usi sunt, origine, natura atque usu, напечатанной при обозрѣніи лекцій И. Казанскаго Университета за 1814 — 15 г. Catalogus praelectionum in Universitate litterarum Caes. Casanensis — habendarum. О надгробіи Ненекеджаны. говоритъ Палласъ въ своихъ Bemerkungen II, 30 и 459.

(Cherkiarde [453]), присовокупляя для объясненія названія, что это значитъ сорокъ мѣстъ (quaranta luoghi) — [454]). Онъ же пишетъ, что Менгли-Гирей взялъ приступомъ этотъ городъ и умертвилъ засѣвшаго въ немъ Эминакъ-Бея (Eminachbi), который до его возвращенія въ Крымъ [455]) былъ тамъ вла-

---

453) Форстеръ, въ примѣчаніи къ словамъ Іосафата Барбаро пишетъ Kerkierda. См. Forster, Gesch. d. Entd. x S. 207.

454) Слово Кыркъ на Турецкихъ языкахъ значитъ сорокъ, и какъ въ Крыму есть нѣсколько селеній, называемыхъ Отузъ (тридцать), такъ и разныя мѣста именуются Кыркъ. Какъ у насъ нѣкогда считали сороками, такъ число сорокъ и у Татаръ означаетъ вообще множество; по этому-то Кыркъ-ялаи́мъ значитъ большой плутъ (собственно сороколгунъ). О сорока братьяхъ, или товарищахъ, первоначально якобы поселившихся въ нынѣшнемъ Чуфутъ-Кале́, и теперь еще разсказываютъ тамошніе жители, съ чѣмъ согласно и изъясненіе Абульфеды, который (въ текстѣ приведенномъ выше въ примѣч. 447-мъ) говоритъ о сорока мужахъ. Замѣтимъ при этомъ, что и Рубруквисъ упомянулъ о сорока замкахъ, существовавшихъ между Севастополемъ и Судакомъ. См. выше с. 47 и примѣч. 58-е Не могу здѣсь скрыть, что корнемъ названія Кыркоръ, какъ наименованія укрѣпленнаго мѣста, я почитаю Греческое *Κίρκος* или *Κρίκος* (Кругъ, кольцо, а въ переносномъ смыслѣ окруженное стѣною мѣсто), о чемъ я уже намѣкнулъ выше, на с. 203, говоря о Киркинеисѣ. См. Библіографическіе листы 1825 года, с. 354.

455) Возвращеніе Менгли-Гирея въ Крымъ обыкновенно относятъ къ 1478 году. — Г-нъ Гаммеръ однакоже говоритъ, что Менгли-Гирей возвращенъ въ Крымъ по просьбѣ Эминекъ-Бея. См. Jos. v. Hammer's Geschichte des Osmanischen Reiches. (Pest, 1828. 8). Bd. II, S. 142.

стелиномъ [456]). — Въ 1474 году Амвросій Контарини, посолъ Венеціанской республики, по пути къ Персидскому Государю Узу́нъ-Гассáну, ѣхалъ изъ Кіева въ Крымъ, вмѣстѣ съ Литовскимъ посломъ, который разстался съ нимъ по той причинѣ, что Контарини долженъ былъ слѣдовать далѣе въ Кафу́, а ему надлежало явиться къ Хáну, находившемуся въ крѣпости Керкеръ [457]).

Послѣ истребленія Генуэзской власти, мы, въ 1480 году, опять находимъ Крымскаго Хана, Менгли́-Гирéя, въ Кыркорѣ, названномъ въ присяжномъ листѣ, который 15 Октября писанъ для Короля Польскаго и Великаго Князя Литовскаго Казимира II (IV), Киркеры и Киркеръ [458]). Потомъ мы встрѣчаемъ тогоже Менгли́-Гирéя въ 1486 году опять въ Кыркорѣ, гдѣ онъ заперся, когда сыновья Хана Золотой орды Ахмета, едва

456) См. Библіотеки иностранныхъ писателей о Россіи (В. Н. Семенова) ч. I, с. 93. — Судя по тому, что Барбаро говоритъ о плѣненіи Менгли́-Гирéемъ Муртазы, Хана Золотой орды, должно бы думать, что взятіе имъ Кыркора послѣдовало не ранѣе 1484 года. См. Карамзина VI, 172. Но уже въ 1480 году Крымцы, въ угодность Великому Князю Іоанну III Васильевичу, нападали на Золотую орду и взяли было Юртъ Батыевъ. Кар. VI, 159.

457) Castello chiamato Chercher. См. той же Библіотеки, Контарини, с. 138.

458) См. Сборникъ Муханова (М. 1836. 8.), с. 26 и 27, гдѣ трижды сказано: „писанъ въ Киркеры", и с. 32, гдѣ встрѣчаются слова „послала слугъ своихъ до Киркера."

не плѣнили его въ самой Тавридѣ [459]). По словамъ Чуфутъ-Калéскихъ жителей, какой-то Константинопольскій Раввинъ изъ Караимовъ, по имени Калева Апондополъ (?), писавшій въ 5256 (1495) году, говоритъ о томъ, что братъ его Авраамъ Бали, будучи въ Крыму, нашелъ тамъ значительныя общества Караимовъ въ Кафѣ и въ Крикъерѣ, т. е. въ Ѳеодосіи и въ (Чуфутъ-) Калé. Карамзинъ дважды упоминаетъ о Кыркорѣ на основаніи дѣлъ Крымскихъ, хранящихся въ Московскомъ архивѣ. Впервые подъ 1524 годомъ, по случаю того, что Ислáмъ-Гирéй, племянникъ Ханскій, узнавъ о намѣреніи дяди своего Сайдéтъ- (или Саадéтъ-) Гирéя умертвить его, ополчился противъ Хана и схватилъ мать его на пути въ „Кыркоръ", отогналъ стада Ханскія и назвался Царемъ съ согласія Улановъ Крымскихъ [460]). Десятью годами позже, у Исто-

---

459) Это извѣстіе заимствовано изъ писанной на Турецкомъ языкѣ Исторіи Крымскихъ Хановъ. Во Французскомъ переводѣ Г-на Казимирскаго, Чуфутъ Калé названъ Каркаръ (Karkar). См. Journal asiatique, 1833, Oct. p. 354 et 356. Сл. Карамзина VI, 172. — Въ пространной Исторіи Крымскихъ Хановъ, сочиненной Шерифомъ Мухаммедомъ Риза, и изданной Мирзою Каземъ Бекомъ (на с. 76-й) именно сказано, что крѣпость Кыркоръ лежитъ близъ Бакчисарая на высокой горѣ и построена изъ малыхъ кремней, чрезвычайно крѣпка и не имѣетъ себѣ подобной.

460) Карамз. VII, пр. 501. — Онъ былъ Царемъ не болѣе пяти мѣсяцевъ. См. Journal asiatique 1833, Oct. p. 362 — 367.

ріографа мы находимъ извѣстіе, что Царевичъ Исламъ возсталъ на Хана Саипъ-Гирея; преклонивъ къ себѣ вельможъ, онъ свергнулъ его и началъ господствовать подъ именемъ Царя, а Саипъ засѣлъ въ „Киркорѣ", объявивъ Ислама мятежникомъ, и надѣялся смирить его съ помощію Султана [461]). Странно, что Броневскій, говорившій такъ подробно о Крымѣ и посвятившій особую главу описанію столицы Ханской, Бакчисарая, не упоминаетъ о нынѣшнемъ Чуфутъ-Кале [462]). За то мы находимъ это мѣсто, подъ именемъ Херхіарда или Керкіарда, у другаго автора, коего статья о Татарахъ помѣщена въ числѣ извѣстій о семъ народѣ, собранныхъ въ книжкѣ Эльцевирскаго изданія 1630 года: Russia seu Moscovia itemque Tartaria [463]). Писатель конца XVI или начала XVII вѣка,

---

461) Карамз. VIII, 25. Исламъ убитъ въ 1537 году, однимъ изъ Князей Мансурскаго рода, Баки-Беемъ, который у Карамзина (VIII, 38) названъ Багыемъ (Багый).

462) M. Broniovii Tartaria, ed. Elzevir. 1630, p. 277. Авторъ этотъ пишетъ Baccasaraium и упоминаетъ также о лежащей по пути въ Чуфутъ Кале части города или предмѣстіи Салачикѣ (Salaticum), которое названо Солончуками въ Древней Росс. Идрографіи (на с. 16), принадлежащей, какъ полагаетъ Карамзинъ (X, 259 и д.) временамъ Царя Ѳеодора Іоанновича.

463) Именно на с. 233, въ статьѣ Tractatus de Tartaris Praecopensibus, Chersonesiis et Bosporiis, гдѣ сказано: Postquam autem haec natio (Турки?) pedem in Taurica fixit, regiam quoque sedem eo ac in civitatem

Литовецъ Михаилъ [464]), не именуя Кыркора, говоритъ однако же о томъ, будто бы при рѣкѣ Вакѣ городъ (Бакчисарай) основанъ 40 братьями, Татарами [465]), а Бургомистръ Витсенъ упоминаетъ о городѣ находящемся при Бакчисараѣ, на горѣ, и обитаемомъ Жидами, называя его Siaput Cabasse (чит. Чуфутъ-Калеси́) — [466]).

Не вдаваясь въ изслѣдованія о происхожденіи и вѣрованіи Караимовъ, нынѣшнихъ обитателей

Bavasaria (Бакчисарай) transtulit, quae in Tauricae meditullio sub montibus jacet, qui ab oriente versus occidentem extensi, totam eam regionem in duas partes fere aequales dividunt; quarum optimam (versus meridiem nimirum) hodie Turcae possident; altera (septentrionalis scilicet) Tartaris relicta. Habent autem et alias civitates in peninsula hac, nempe Cherchiarden (Кыркоръ), Cremum, Surgati (то и другое одинъ и тотъ же Старый Крымъ), Taffre, hodie Precopiam dictam: extra vero peninsulam usque ad Borysthenis ripas, habent Nigropolim (Некропилы, см. выше пр. 61 и 244), ac alias, nullius tamen momenti, civitates.

464) См. объ немъ примѣч. 390.

465) Nec ita pridem in copiis Oslam Soltan fuerunt collectanei ejus, cujusdam Omeldesz XL filii simul, robusti, uno anno et mense fortassis ex uxoribus et pellicibus earum procreati. quae cohors XL fratrum germanorum conspicua fuit. et hic apud fluvium Vaka villa Tartarorum frequens est, antiquitus XL Tartarorum, id est, fratruum, appellata. См. Russia seu Moscovia itemque Tartaria etc. p. 211.

466) De Stad Bachasaray, daer de Chan veeltyds woond, legt aen een Berg, waer op veel Jooden woonachtig zijn. Deze verblijf-plaets, of dit Stedeken, word van den Jooden genaemt Siaput Cabasse. См. Nicolaas Witsen, Noord en Oost Tartaryen, c. 577.

Чуфутъ Кале́ [467]), я, въ добавокъ къ замѣченному мною уже выше [468]) въ отношеніи къ мнимому единству Еврей и Готѳовъ, долженъ еще указать на мнѣніе Львовскаго профессора Гакета (Hacquet), который въ Декабрѣ 1796 г. увѣрялъ Бекмана въ томъ, что Готѳы, находившіеся на Понтійскихъ берегахъ, были ничто иное какъ жиды [469]). Неосновательность этой догадки очевидна для того, кто хотя мало занимался исторіею Крымскихъ Готѳовъ. Это мнѣніе такъ же несправедливо, какъ и мнѣніе Кларке о первоначальномъ построеніи Чуфутъ-Кале́скихъ стѣнъ Генуэзцами [470]). Здѣсь я замѣчу только, что всѣхъ Крымскихъ жидовъ, о коихъ упоминается въ Русской исторіи [471]), нельзя ис-

---

467) Докторъ Пиннеръ, собирающійся напечатать Талмудъ, обѣщается въ скоромъ времени издать также сочиненіе о возрожденіи, распространеніи и поддержаніи Іудейской секты Караимовъ. См. St. Petersb. Zeitung 1837, Nr. 59.

468) См. с. 50 и примѣчаніе 62-е.

469) См. Joh. Beckmann, Litteratur der ältern Reisebeschreibungen. Göttingen, 1807. 8. 1 Stück, S. 179 u. 180. „Ich kann versichern (пишетъ онъ), daß viele die Juden, welche überall am Pontus sind, für alte Teutsche oder Gothen gehalten haben. Wenn Busbek sagt, er habe in Constantinopel mit Gothen teutsch gesprochen, so sind das keine andere, als vertriebene Polnische oder Ungersche Juden gewesen ꝛc.

470) Clarke voyages II, 550, гдѣ о Чуфутъ-Кале́ сказано, что это „un ancien Château, originairement construit, par les Génois, au-dessus d'un précipice très profond."

471) Какъ на пр. Крымскій Жидъ, откупщикъ Царской дани въ 1321 году (Кар. IV, 193 и примѣч. 246); Кафинскій Еврей Скарья или Схарія, который въ

ключительно признавать Караимами: ибо Шильтбергеръ говоритъ, что въ Кафѣ жили двоякіе Іудеи, имѣвшіе свои особыя синагоги [472]).

Къ сожалѣнію я не могу теперь же представить моимъ Читателямъ плана Чуфу́тъ-Кале́скаго укрѣпленія, который мнѣ обѣщанъ, вмѣстѣ съ результатомъ дѣлаемыхъ нынѣ астрономическихъ наблюденій для опредѣленія географической долготы и широты сей примѣчательной точки Крыма. Видъ Чуфу́тъ-Кале́ находится въ числѣ изображеній, принадлежащихъ къ сочиненію Г-на Сумарокова.

LIV.

САРАМАМБАШЪ-КАЛЕ́. САРЫ-САПЪ-КЕРМЕ́НЪ.

Сарамамба́шъ-Кале́, называемое также Сарамамба́шъ Кермéнъ, есть одно изъ укрѣпленій, которыя конечно принадлежатъ къ старѣйшимъ въ Тавридѣ. Должно думать, что оно изъ числа тѣхъ, которыя въ началѣ перваго вѣка до Р. Х., во дни Митридата Евпатора, были построены Палакомъ и другими сыновьями Скиѳскаго Царя Скилу́ра. Оно

1470 году находился въ Кафѣ; Жидовинъ Хозя Кокосъ и шуринъ его Исупъ, въ 70-хъ и 80-хъ годахъ XV вѣка; Евреи, чиновники Ханскіе, коихъ въ 60-хъ годахъ XVI вѣка подкупалъ Русскій посолъ Аѳанасій Нагой (Кар. IX, 112) и пр.

472) Schiltberger's Reise in den Orient; München 1814. 8, S. 99.

находится на землѣ деревни Мангушъ, разстояніемъ на полчаса пути къ СВ. отъ этого селенія и на ЮВ. отъ Деревни Бадракъ. Это опять край горы

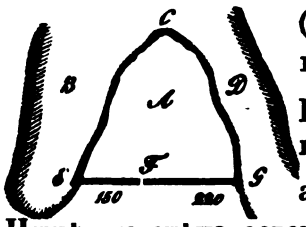

(A), пересѣченый стѣною (EG), которая отъ крѣпостныхъ воротъ (F), до одного скалистаго края (E), была длиною въ 150, а до другаго въ 220 шаговъ. Нынѣ эта стѣна совершенно развалилась, такъ что матеріалъ, служившій для ея построенія, образуетъ уже родъ вала, шириною сажени въ три, поросшаго густымъ кустарникомъ, что́ одно только препятствуетъ переправляться чрезъ него верхомъ. Оконечность укрѣпленнаго мыса (C) лежала противъ рѣки Бадрака; изъ яровъ же находящихся по обѣ стороны этого отрожія, одинъ (EB) называется Папа́зъ Байръ, другой же (GD) Джидаз́ръ - Дере́. Водою обитатели Сарамамба́ша могли пользоваться изъ находящагося тутъ фонтана. Внутри укрѣпленнаго мѣста примѣтны слѣды жилищъ. Таковые видны и при лежащемъ отсюда на СЗ. урочищѣ Донгу́зъ- или Дону́зъ-Хоба́ (свиная пещера), гдѣ, какъ увѣряютъ, нѣкогда находилось Греческое поселеніе, и гдѣ донынѣ замѣтно, что тамошній источникъ былъ нѣкогда оправленъ.

Разстояніемъ на полтора часа отъ Сарамамба́ша къ Востоку (или на ONO), ближе къ Пала́тъ-горѣ (къ Чатырда́гу), находится другое урочище,

ключительно признавать Караимами: ибо Шильтбергеръ говоритъ, что въ Кафѣ жили двоякіе Іудеи, имѣвшіе свои особыя синагоги [472]).

Къ сожалѣнію я не могу теперь же представить моимъ Читателямъ плана Чуфутъ-Калѐскаго укрѣпленія, который мнѣ обѣщанъ, вмѣстѣ съ результатомъ дѣлаемыхъ нынѣ астрономическихъ наблюденій для опредѣленія географической долготы и широты сей примѣчательной точки Крыма. Видъ Чуфутъ-Калѐ находится въ числѣ изображеній, принадлежащихъ къ сочиненію Г-на Сумарокова.

LIV.

САРАМАМБАШЪ-КАЛЕ. САРЫ-САПЪ-КЕРМЕНЪ.

Сарамамбашъ-Калѐ, называемое также Сарамамбашъ Кермѐнъ, есть одно изъ укрѣпленій, которыя конечно принадлежатъ къ старѣйшимъ въ Тавридѣ. Должно думать, что оно изъ числа тѣхъ, которыя въ началѣ перваго вѣка до Р. Х., во дни Митридата Евпатора, были построены Палакомъ и другими сыновьями Скиѳскаго Царя Скилура. Оно

1470 году находился въ Кафѣ; Жидовинъ Хозя Кокосъ и шуринъ его Исупъ, въ 70-хъ и 80-хъ годахъ XV вѣка; Евреи, чиновники Ханскіе, коихъ въ 60-хъ годахъ XVI вѣка подкупалъ Русскій посолъ Аѳанасій Нагой (Кар. IX, 112) и пр.

472) Schiltberger's Reise in den Orient; München 1814. 8, S. 99.

находится на землѣ деревни Мангушъ, разстояніемъ на полчаса пути къ СВ. отъ этого селенія и на ЮВ. отъ Деревни Бадракъ. Это опять край горы

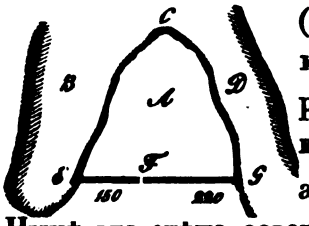

(A), пересѣченый стѣною (EG), которая отъ крѣпостныхъ воротъ (F), до одного скалистаго края (E), была длиною въ 150, а до другаго въ 220 шаговъ. Нынѣ эта стѣна совершенно развалилась, такъ что матеріалъ, служившій для ея построенія, образуетъ уже родъ вала, шириною сажени въ три, поросшаго густымъ кустарникомъ, что́ одно только препятствуетъ переправляться чрезъ него верхомъ. Оконечность укрѣпленнаго мыса (C) лежала противъ рѣки Бадрака; изъ яровъ же находящихся по обѣ стороны этого отрожія, одинъ (EB) называется Папа́зъ Байръ, другой же (GD) Джидаэ́ръ - Дере́. Водою обитатели Сарамамба́ша могли пользоваться изъ находящагося тутъ фонтана. Внутри укрѣпленнаго мѣста примѣтны слѣды жилищъ. Таковые видны и при лежащемъ отсюда на СЗ. урочищѣ Донгу́зъ- или Дону́зъ-Хоба́ (свиная пещера), гдѣ, какъ увѣряютъ, нѣкогда находилось Греческое поселеніе, и гдѣ донынѣ замѣтно, что тамошній источникъ былъ нѣкогда оправленъ.

Разстояніемъ на полтора часа отъ Сарамамба́ша къ Востоку (или на ОNО), ближе къ Пала́тъ-горѣ (къ Чатырда́гу), находится другое урочище,

котораго названіе также свидѣтельствуетъ о бывшемъ тамъ укрѣпленіи. Это Кермéнъ Сарысáпъ [473]), оконечность горы въ Бешуйской округѣ, на полчаса пути ниже Бешуя, при рѣкѣ Алмé. Мнѣ не удалось быть на этомъ мѣстѣ, но старые люди меня увѣряли, что тамъ находился нѣкогда монастырь или церковь (Кильсе [474]), и что есть или былъ камень съ какою-то надписью. При Сарысáпъ-Кермéнѣ когда-то существовала каменоломня.

LV.

УЛАКЛЫ. БАКЛА. ТАШЪ-ДЖАРГАНЪ. ЯГМУРЧА.

Изложивъ то, что мнѣ извѣстно о Сарамамбáшѣ и Сарысáпѣ, которые могли быть укрѣпленіями для прикрытія дорогъ, ведущихъ въ горы по ущельямъ Бадрáкскому и Алмúнскому, я рѣшаюсь упомянуть здѣсь и о нѣкоторыхъ примѣчательныхъ мѣстахъ, лежащихъ по прямому направленію отъ Чуфýтъ-Калé къ бывшему Симферопольскому укрѣпленію.

---

473) Сапъ, по увѣренію Оріенталистовъ, есть частица подтвердительная или усугубительная, усиливающая значеніе; такъ на пр. Сапъ сары (или Сары сапъ) значитъ: совсѣмъ желтый.

474) Что Татары иногда и развалины укрѣпленій почитаютъ остатками церквей или монастырей, тому уже на с. 178 представленъ былъ примѣръ.

Деревня Улаклы примѣчательна потому только, что тамъ, какъ увѣряютъ старожилы, нѣкогда существовалъ Ханскій дворецъ. Это вѣроятно былъ тотъ самый, который, по словамъ краткой исторіи Крымскихъ Хановъ, между 1654 и 1665 г. построенъ близъ Бакчисарая въ Тулѣ, Мухаммедъ-Гирей Ханомъ [475]).

Менѣе получаса пути отъ Бадрака на СЗ., чрезъ рѣку, находится гора Бакла́, представляющая на скалистой своей вершинѣ не малое число пещеръ, снаружи отверстыхъ. Между ними есть одна, служившая, какъ говорятъ, церковью; она въ длину и ширину имѣетъ около семи аршинъ; часть потолка обвалилась, а низкій входъ въ нее поддерживается однимъ столбомъ. Кромѣ пещеръ тутъ примѣчательны безчисленныя углубленія, изсѣченныя въ камнѣ, и большею частію похожія на внутренности большихъ сосудовъ (бардаковъ). Полагаютъ, и кажется не безъ основанія, что это были ямы для храненія хлѣба и воды [476]). Мѣсто

475) См. Journal asiatique 1833, Nov. p. 442. Онъ же въ Бакчисараѣ построилъ большія бани.

476) Въ отношеніи къ хлѣбнымъ ямамъ примѣчательна выписка изъ Высочайше утвержденнаго 16 Янв. 1836 г. Журнала комитета для устройства хлѣбныхъ запасныхъ магазиновъ, обнародованная въ Апрѣлѣ 1836 г. при Сенатскихъ вѣдомостяхъ, съ приложеніемъ и рисунковъ. Тутъ Читатель можетъ убѣдиться въ томъ, что иная хлѣбная яма (по Тат. Урлукъ) вмѣщаетъ въ себѣ до 43-хъ и даже до 52½ четвертей хлѣба.

это безъ сомнѣнія было обитаемо, но кѣмъ и когда именно — неизвѣстно. Впрочемъ названіе рѣчки Бадрака должно происходить отъ Греческаго βάτραχος или βάθραχος (Ново-Греч. βαθραχὰς), лягушка, — по Татарски Ба́ка, — и самое названіе недалеко отсюда лежащей деревни Кобазы́, близъ коей, говорятъ, также замѣтны слѣды стѣны, напоминаетъ о Ново-Греческомъ κοάζω (квакаю) и Κόασμα (кваканье), хотя впрочемъ по Турецки слово Коба́ значитъ пещера.

Ташъ Джарга́нъ или Ташъ Ярга́нъ (и Ташъ Ирга́нъ?) гдѣ, какъ сказано выше (на с. 290), нѣкогда жили Караи́мы, переселившіеся пото́мъ въ Ма́нгупъ, есть, можетъ быть, та Татарская деревня Tassarlaganus pagus, гдѣ 1 Янв. 1579 года Броневскій (Broniovius) подписалъ посвятительное свое письмо къ Королю Польскому Стефану Баторію [477]). Почему однакоже Броневскій жилъ въ Ташъ Джарганѣ, когда онъ самъ, а съ нимъ и историкъ Туанъ, говоритъ, что иностранныхъ пословъ обыкновенно помѣщали въ селеніи по имени Sortassus (въ Сююрта́шѣ или Сиврита́шѣ), это мнѣ неизвѣстно [478]).

---

477) См. выше, примѣчаніе 413-е.

478) Туанъ (histor. lib. LXVII) говоритъ слѣдующее:— praeter Praecopiam dignitate antecellit Beccasarium (Бакчисарай) Principum domicilio clarum, cui quasi adhaeret Salatica (Салачикъ), et modico intervallo Sortassus pagus adjacet, legatorum qui ex Polonia, Moldavia, Moscia adveniunt, diversorio celebris, ubi plerique à Genuensibus originem ducentes aedem Christianis sacris initiatam frequentant. — У Тунмана мы находимъ: Sortasch, ein grosses Dorf, eine Meile gegen südwest von Bagtschasaraj, wo noch Abkömmlinge verschiedener genuesischer Geschlechter, als der Doria, der Grimaldi, der Spinola u. s. w. sich

О Ягмурчѣ я долженъ здѣсь упомянуть потому только, что въ дачѣ этого селенія замѣчены основанія какой-то стѣны, чрезъ которыя, выше деревни, верстахъ въ пяти отъ города, лежитъ дорога изъ Симферополя въ Соблу́.

Коснувшись мимоходомъ Ханскаго дворца, находившагося въ деревнѣ Улаклы́, скажу еще, что и при Алмѣ́, верстахъ въ десяти отъ Бакчисара́я, въ виноградникѣ было жилище Ханское, о коемъ упоминается уже въ Древней Россійской Идрографіи [479]). Отыскивая слѣды этого загороднаго дворца, я удостовѣрился въ томъ, что нынѣшнее урочище Ханэль (или Ханъэль) должно быть то мѣсто, гдѣ таковой находился. Статься можетъ, что донынѣ здѣсь существующій домъ есть одно изъ

---

aufhalten, denen hier nach der osmanischen Eroberung von Kaffa von den Tataren Wohnsitze, mit großen Freiheiten, angewiesen worden. См. Büschings Erdbeschr. I, 1220. Все это основано преимущественно на словахъ Броневскаго, который однако же, говоря, что Сююрташъ (Sortassus pagus Tartaricus, Chani Regiae vicinus) обитаемъ благородными Генуэзцами, не называетъ ихъ по фамиліямъ. Выкупленный этими Генуэзцами изъ неволи Францисканецъ, который былъ у нихъ священникомъ, прежде 1578 года ѣздилъ въ Вильну, откуда и возвратился опять въ Крымъ. См. Broniovii Tartaria. Ed. Elzev. 1630, p. 280.

479) На с. 16-й, гдѣ сказано: А въ Бакчисараѣ палаты Царевы и поварня и конюшни каменныя; а стоитъ подъ горою низко. Да за Царевымъ дворомъ, версты съ двѣ, церковь пресвятыя Богородицы въ Солончукахъ, а служатъ у нее Гречане. А который дворъ на рѣкѣ на Алмѣ, и въ томъ дворѣ одна палата, да избы деревянныя, обмазаны глиною: а стоитъ на берегу въ винограде: а отъ Царевыхъ дворовъ до Корсуни верстъ съ тридцать" (т. е. старыхъ; нынѣшнихъ же около 12-хъ).

*

тѣхъ незавидныхъ жилищъ, о коихъ упоминаетъ Броневскій [480]). Вычурный потолокъ нѣкоторымъ образомъ оправдываетъ эту догадку. Самыя названія деревни Базарчика и Ханъ-Тогáя (луга, принадлежащаго нынѣ Графу Демезону), служатъ къ подтвержденію того, что здѣсь-то находилось Ханское жилище. Палласъ упоминаетъ еще о двухъ Ханскихъ загородныхъ дворцахъ, изъ коихъ одинъ находился въ 4-хъ верстахъ отъ Бакчисарая, по пути къ Симферополю, а другой въ урочищѣ Ашламá (прищепа) — [481]).

---

480) Almassarai ad confluentem Almae est Chanorum Regia, seu domus, in qua ille raro manere solet, quod non ita commode sicut alibi ibi degere et cum aula sua divertere potest; nam pagus tantum unicus et obscurus ibi est. Arces et oppida obscuriora sunt aliquot, vicina, in quibus uxores suas alere solent. См. Broniovii Tartaria p. 278. Тамъ же, на с. 308-й, Броневскій говоритъ, что иностранные послы, проживавшіе лѣтомъ въ палаткахъ, зимою помѣщались на Алмѣ или въ самомъ Бакчисараѣ (in pagum Almae vel Bachasanii oppido), гдѣ они жили безопаснѣе, пристойнѣе и вообще лучше. Тунманъ говоритъ объ Алмѣ или Алмасараѣ, небольшомъ городѣ при р. Алмѣ, съ жилищемъ Ханскимъ, который якобы во времена Генуэзцевъ назывался Каламитою. „Заливъ Феленкъ-Бурунскій (продолжаетъ онъ), въ который втекаютъ Алмá, Кáча и Кабартá, назывался (тогда же) Каламитскимъ; въ послѣдствіи времени Сѣверная часть его именовалась Бешъ Лиманъ (пять пристаней), а Южная Ондёртъ Лиманъ (14 пристаней), потому что тамъ дѣйствительно находится соотвѣтственное названіямъ число худыхъ и хорошихъ пристаней.“

481) Bemerkungen S. 22, 23, 32.

LXVI.

СИМФЕРОПОЛЬСКОЕ УКРѢПЛЕНІЕ.

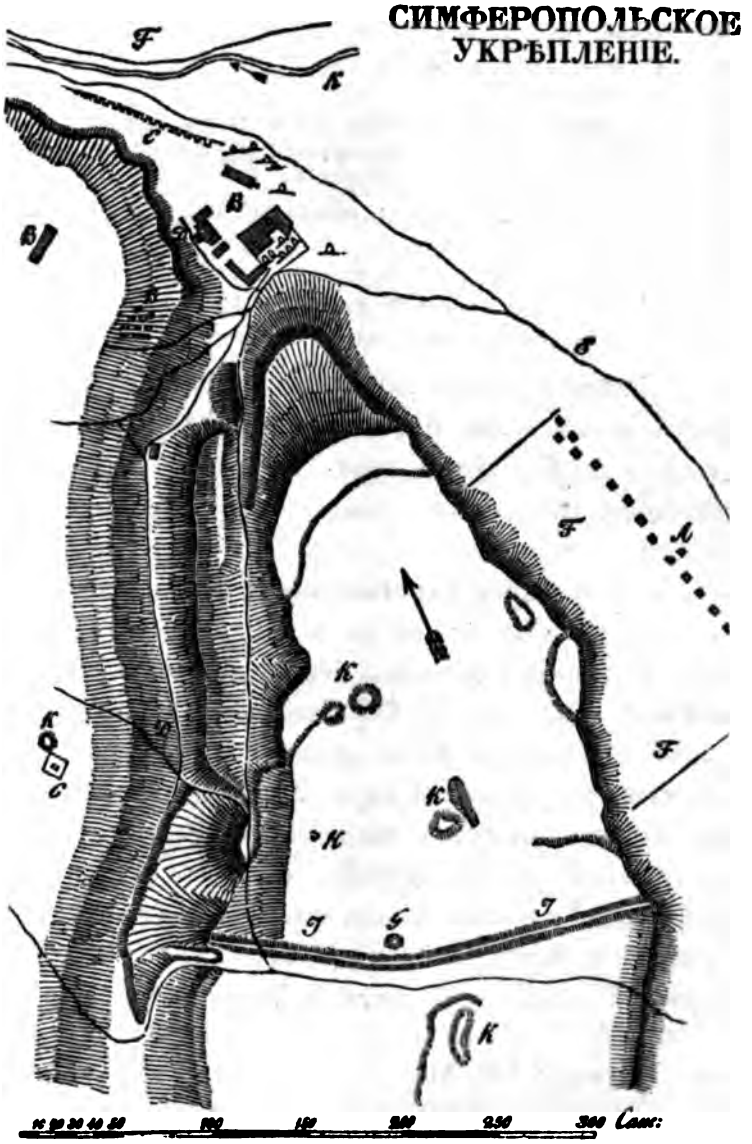

A. Петровская слобода, съ находящимися при ней садами (F).
B. Новыя строенія.
C. Пороховой погребъ.
D. Источникъ.
E. Новая дорога изъ Симферополя въ Алушту.
G. Мѣсто, гдѣ найдены древніе барельефы и камни съ Греческими надписями.
H. Мѣсто, гдѣ найденъ глиняный сосудецъ съ Римскими монетами.
I. Слѣды стѣны, ограждавшей укрѣпленіе и простиравшейся въ длину на 630 шаговъ.
K. Земляныя насыпи или Курганы.

Главная дорога изъ степной части Крыма за горы и къ морю пролегаетъ мимо Симферополя, вверхъ по Салгиру и чрезъ Ангарскій Богазъ, въ Алушту. Если, какъ показано выше, при каждомъ почти ущельи, коимъ можно было пробраться въ горы, находились укрѣпленія или наблюдательные посты, то какъ же не быть тому или другому и при Салгирской долинѣ, болѣе другихъ представлявшей удобство пробираться къ Тавроскиѳамъ, которые, какъ должно думать, владѣли обоими скатами Таврическихъ горъ. Укрѣпленія сдѣлались необходимы особенно тогда, когда Митридатъ Евпаторъ, Царь Понтійскій, овладѣвъ Воспоромъ, наступалъ на самыхъ горцевъ. Страбонъ, въ числѣ таковыхъ укрѣпленій, тогда построенныхъ, именуетъ Палакіонъ, Неаполь и Хавонъ [482]). Первое,

482) Страбонъ VII, 312.

какъ показано выше, есть Балаклáва; Хавонъ отыскиваютъ около Кафы (Ѳеодосіи), а Неаполь, по мнѣнію Г-на Бларамберга, довольно правдоподобному, находился близъ вынѣшняго Симферополя, и есть то самое мѣсто, коего планъ изданный впервые Г-мъ Бларамбергомъ, Читатели здѣсь видятъ предъ собою, и которое у Татаръ именуется Керменчикъ (крѣпостца). Нельзя сказать утвердительно, чтобы Митридатъ силою овладѣлъ этими крѣпостями; но то извѣстно, что Роксаланы, обитавшіе между Дономъ и Днѣпромъ, и шедшіе въ числѣ 50,000 воиновъ, подъ предводительствомъ Тазія, на помощь Палаку, сыну Скилурову, были на голову разбиты Діофантомъ, имѣвшимъ при себѣ шестидесяти-тысячную благоустроенную Армію [483]).

Барельефы и Греческія надписи на камняхъ, найденные внутри Симферопольскаго укрѣпленія, въ концѣ Апрѣля 1827 года, заслуживаютъ особенное вниманіе [484]). Одна изъ этихъ надписей упоминаетъ именно о Царѣ Скилурѣ. Бларамбергъ, полагавшій, что она находилась на подножіи Скилуровой статуи, такъ ее читаетъ:

ΒΑΣΙΛΕΥΣ ΣΚΙΛΟΥΡΟΣ ΒΑΣ[ΙΛΕΥΣ ΜΕΓΑ]ΛΟΣ... ΤΟ Λ' ΕΑΥΤΟΥ ΒΑΣΙΛΕΙΑΣ.....

---

483) Страбонъ VII, 306.

484) Выше, въ примѣчаніи 49-мъ, уже замѣчено, что открытіемъ этимъ мы обязаны Султану Ал. Ив.

Т. е. Царь Скилуръ, Царь Великій, въ 30 ое (лѣто) своего царствованія .... (остальное истерто) — [485]).

Сличая головы, представленныя на Барельефахъ, съ медалями Царя Скилура, которыя найдены на развалинахъ Ольвіи [486]), Бларамбергъ находилъ сходство въ изображеніяхъ лицъ, и послѣ этого уже не сомнѣвался въ томъ, что на Барельефѣ изсѣчены самъ Царь Скилуръ и сынъ его Палакъ. Во всякомъ случаѣ эти камни суть драгоцѣнные памятники для исторіи Крыма. Они свидѣтельствуютъ о бытіи тутъ, въ Симферопольскомъ укрѣпленіи, Грековъ, подвластныхъ Скилуру. Най-

---

Крымъ-Гирею, который приобрѣлъ древніе камни съ обронною работою и надписями, отъ Татарина, везшаго ихъ для употребленія на постройки.

485) De la position des trois forteresses Tauro Scythes, dont parle Strabon etc., par M. de Blaramberg; Odessa, 1831. 8, p. 15. Впрочемъ Г-нъ Академикъ Грефе находитъ это изъясненіе неправдоподобнымъ.

486) Въ отношеніи къ древней Ольвіи, я повторю здѣсь подпись, сдѣланную мною на гравированномъ въ 1821 году планѣ оной: „Ольвія, возобновленная Милетцами въ 655 г. до Р. Х., была столь обширна, что въ предмѣстіяхъ ея могла помѣщаться Скиѳская Армія. По участію, которое городъ сей принялъ въ истребленіи войска Зопиріона (Префекта Ѳракіи, который съ 30,000-мъ войскомъ напалъ было на Скиѳовъ или Гетовъ, между 330 и 325 г. до Р. Х.), онъ имѣлъ не малое вліяніе на успѣхи Александра Великаго во внутренней Азіи. Митридатъ долженъ былъ распространить власть свою на Ольвію, идучи противъ Римлянъ, которые потомъ имѣли такое вліяніе на этотъ городъ, что въ честь правителей Рима сооружались тутъ статуи. Но частые набѣги варва-

денная Г. Бларамбергомъ плоская черепица, съ именемъ какого-то Астинома (Градоначальника [487]), заставляетъ думать, что это мѣсто существовало на правахъ города. Самые жители здѣсь обитавшіе, по мнѣнію Одесскаго антикварія, могли быть выходцы Родійскіе, потому, что въ найденной тутъ же Греческой надписи, изсѣченной на бѣломраморномъ пьедесталѣ, упоминается о Юпитерѣ Атавирскомъ, т. е. верховномъ божествѣ, которому сооруженъ былъ храмъ, на высшей горѣ острова Родоса [488]). Найденный внутри укрѣпленія глиняный сосудецъ съ древними монетами, содержалъ

ровъ разоряли Ольвію и наконецъ истребили ее совершенно. Нынѣ, на правомъ берегу Буга, видны однѣ только слабыя примѣты прежнихъ укрѣпленій, и урочище сіе, принадлежащее Е. С. Графу А. Г. Кушелеву Безбородко, по многимъ Курганамъ называется Сто могилъ." Оно находится на землѣ села Парутина (Ильинскаго тожъ).

487) На изображенной Г. Бларамбергомъ черепицѣ, кромѣ буквы К, которая находится въ особомъ полѣ, замѣтно:

. . . . . .
ΑΓΟΛΛ . . .
ΑΣΤΥΝΟΜΟ

488) Надпись эту Г. Бларамбергъ сообщаетъ въ такомъ видѣ:

ΔΙΙ ΑΤΑΒΥΡΙΩΙ ΓΟΣΙΔΕΟΣ ΓΟΣΙΔΕΟΥ
ΧΑΡΙΣΤΗΡΙΟΝ

Т. е. Юпитеру Атавирскому Посидей Посидеевъ (сынъ) посвящаетъ.

въ себѣ Римскія медали, коихъ старѣйшія были временъ Нерона, царствовавшаго съ 54 г. по Р. Х., а новѣйшія Макрина (217 г.). Изъ этого Г. Бларамбергъ по видимому заключалъ, что отысканныя монеты могли быть достояніемъ какого нибудь Римскаго воина, находившагося здѣсь въ концѣ втораго десятилѣтія третьяго вѣка. Но это вѣроятно останется догадкою, если какія нибудь новыя открытія не послужатъ къ поясненію исторіи временъ давнопрошедшихъ.

Въ 1834 году Г-нъ Дюбуа, исходившій не малую часть Крыма, и вездѣ дѣлавшій наблюденія достойныя усерднаго и ученаго ревнителя наукъ, случайно, близъ Симферопольскаго укрѣпленія, сдѣлалъ любопытное открытіе, и сообщилъ мнѣ объ ономъ слѣдующее извѣстіе, въ писанномъ на Французскомъ языкѣ письмѣ, изъ котораго я здѣсь въ переводѣ представляю относящееся до этого предмета [489]).

„Всего любопытнѣе то, что я видѣлъ близъ Симферополя. Прогуливаясь, прошедшаго лѣта, около развалинъ древняго Скилурова укрѣпленія, я старался узнать какими путями нѣкогда жители взбирались на вер-

489) Нѣмецкій переводъ письма Г-на Дюбуа (изъ Покроя, Поневѣжскаго уѣзда Виленской Губерніи, отъ 9 Апрѣля 1835 года) былъ уже напечатанъ въ St. Petersburgische Zeitung 1835, Nr. 103; послѣ того Русскій переводъ онаго помѣщенъ въ Журналѣ Министерства внутреннихъ дѣлъ 1835, N. 5 (ч. XVI), с. 285 и д.

шину скалы. Я слѣдовалъ тою дорогою, которая, мимо могильныхъ пещеръ, ведетъ довольно круто внизъ въ Салгирскую долину, противъ дома принадлежащаго Графу М. С. Воронцову. Тутъ, на половинѣ дороги, я увидѣлъ могилу (un tumulus) едва замѣтную, которая была разрыта. Выброшенная земля отчасти покрывала дорогу и меня поразили валявшіеся тамъ стеклянныя вещицы, служившія нѣкогда украшеніями. Возбужденное во мнѣ любопытство, заставило меня тогда же посвятить себя разысканію. Къ счастію тѣ, которые прежде меня тутъ рылись, оставили довольно еще и для меня. На днѣ вырытой ими ямы, глубиною футовъ въ семь, я нашелъ останки четырехъ или пяти скелетовъ, поврежденныхъ при разрытіи. Покойники лежали головами къ Востоку, имѣя тонкіе мѣдные ошейники, на подобіе тѣхъ, которые бываютъ находимы въ могилахъ Скиѳскихъ, Литовскихъ и пр. На эти ошейники, для прикрасы, были нанизаны большія стеклянныя бусы разнаго рода, длиною въ 7 и до 10-ти линій. Онѣ были сдѣланы большею частію изъ разноцвѣтнаго стекла и слиты или свиты вмѣстѣ, наиболѣе зеленыя, синія, бѣлыя, желтыя и сѣрыя. Иныя были гладки, другія же осыпанныя самымъ мѣлкимъ бисеромъ, на подобіе крапинъ; впрочемъ тѣ и другія большею частію потерпѣли отъ времени и воздуха [490]). Другія бусы сдѣланы изъ синей или зеленой Египетской массы или тѣста (pâte); они во всю длину ребристы или желобоваты и хорошо сохранились. Это тотъ самый составъ, который служилъ для дѣланія столь прекрасныхъ украшеній, находимыхъ

490) Ont été fortement oxydées par l'acide fluorique et se sont décomposées à l'air, сказано въ подлинникѣ.

въ Сициліи и между прочимъ въ Агригентскихъ (что нынѣ Джирджентскихъ) гробницахъ. — Третій родъ бусовъ, мозаическій. Иногда, употребляя Египетскій составъ разнаго цвѣта, дѣлатели ихъ старались представлять различные узоры или гирланды, кои въ послѣдствіи полиняли, между тѣмъ какъ самая масса хорошо сохранилась; иногда же ихъ раскрашивали на подобіе шашечницы, представляя въ перемежку бѣлыя и черныя поля. Наконецъ самыя красивыя изъ этихъ бусовъ походятъ на стеклянную мозаику новѣйшихъ временъ, будучи однакоже дѣланы изъ натуральныхъ ка́мышковъ. — Въ числѣ украшеній ошейниковъ я нашелъ также круглую пластинку (un disque) желтаго янтаря, величиною въ серебреный рубль и толстыя бусы изъ гагата (горной смолы).“

„У каждаго покойника на груди находилось малое изображеніе лежащаго Египетскаго льва, или Египетская жуковина (scarabée), изъ той же массы или тѣста, о коей говорено выше. Жуковины эти ничѣмъ не различествуютъ отъ тѣхъ, которыя встрѣчаются во множествѣ въ разныхъ собраніяхъ древностей; онѣ проткнуты чтобы быть нанизанными на проволоку для ношенія. На оборотѣ, сходствующемъ съ печатью, изображенъ Египетскій змѣй, въ видѣ того священнаго змѣя, который представляется на лбу Египетскихъ божествъ.“

„Руки были украшены браслетами (обручами) и на ногахъ находились такіе же мѣдные ободы легкой работы, безъ всякихъ почти украшеній. На головѣ и на груди я нашелъ малыя нити или цѣпочки (chainettes) разнаго мѣлкаго бисера, большею частію стеклянаго и превосходныхъ формъ; но были бусы и гагатовыя, въ

видѣ малыхъ цилиндровъ, грушъ и пр., еще иныя были агатовыя, янтарныя, халцедонныя. Настоящія жемчужины были очень повреждены (oxydées), а куски аквамарина (если не ошибаюсь), вовсе не обдѣланнаго, были только проткнуты."

„Съ боку, подлѣ покойниковъ, положенъ былъ мечъ (gladius), желѣзный ножъ и нѣсколько стрѣлъ, коихъ желѣзныя оконечности сходствовали съ таковыми же найденными въ могилахъ близъ Керчи" [491]).

„Единственная вещь изъ глины, здѣсь найденная, былъ грубой немуравленый сосудецъ, вышиною въ 7 дюймовъ, очень толстый и ни мало не похожій на прекрасныя этрусскія вазы, дѣлавшіяся въ самой Пантикапеѣ [492]). Все вообще заставляетъ думать, что здѣсь погребены были воины. Надъ ними, разстояніемъ на два или на три фута, зарыта была женщина, на коей также находились мѣлкія бусы и мѣдные браслеты; подлѣ нее же положено было круглое зеркало. — Вотъ все что я тутъ нашелъ; небыло ни перстней, ни монетъ, ни какихъ либо вещей серебреныхъ или золотыхъ. Думаю, что эти могилы должны принадлежать тѣмъ временамъ, когда Римляне, по смерти Митридата, распространили власть свою на Херсонисъ Таврическій и на Воспоръ. Около того времени, сколько извѣстно, прогуливались по всей

---

491) Такой же формы стрѣлы, найдены и на развалинахъ Ольвіи, и, если не ошибаюсь, также въ Полтавской губерніи (между 10-мъ и 14-мъ годомъ этого вѣка).

492) Формою своею этотъ сосудецъ нѣсколько походилъ на Малороссійкіе глечики (кувшины), съ тою только разницею, что онъ былъ немного пузатѣе и ручка была болѣе выгнута.

Римской Имперіи фанатическіе Египетскіе жрецы, которые повсюду распространяли свои таинства и не разъ навлекали на себя гнѣвъ Императоровъ. — Какъ бы то нибыло, во всякомъ случаѣ достойно замѣчанія, что тутъ въ одной и той же гробницѣ мы видимъ вмѣстѣ Римскую застежку (fibula), ключъ Греческаго ларчика, Египетскую жуковину, янтарь съ береговъ Балтійскихъ, гагатъ Колхійскій, ошейникъ и обручья Скиѳскіе, и все это въ могилѣ при укрѣпленіи Тавро-Скиѳскаго Царя Скилура."

Если Мелетій въ своемъ землеописаніи говоритъ, что нынѣшній Перекопъ нѣкогда назывался Тафромъ и Неаполемъ, то Митрополитъ Аѳинскій въ этомъ случаѣ, также какъ и во многихъ другихъ, вѣроятно ошибается [493]).

Верстахъ въ четырехъ ниже нынѣшняго Симферополя, на лѣвомъ берегу Салгира, Г. Дюбуа также замѣтилъ слѣды окопа и жилищъ, нѣсколько небольшихъ могилъ и обломки черепицы. Тамъ,

---

493) Унего мы находимъ: *Τάφρος καὶ Τάφραι, ἥτις καὶ Νεάπολις ἐκλήθη, πόλις τῆς χερσονήσου εἰς τὸν Ἰθμὸν σμικρὰ μὲν, ἀλλὰ μὲ κάστρον ὀχυρὸν, ἡ ὁποία ὑπὸ των Ταττάρων Ὄρ λέγεται, ὑπὸ δὲ τῶν Πολώνων Πρεκὸπ* (т. е. Тафръ или Тафры, который назывался и Неаполемъ, городъ Херсонисскій, на перешейкѣ, малый конечно, но съ крѣпостью твердою, которая Татарами именуется Оръ, а Поляками Прекопъ). См. *Μελετίου Γεωγραφία παλαιὰ καὶ νέα. Ἐνετίῃσι ἀψκή* (1728), въ листъ; на с. 224-й.

на оконечности бугра, вѣроятно также находилось какое нубудь укрѣпленіе [494]).

Нельзя здѣсь не упомянуть мимоходомъ и о Эски́-Сара́йской постройкѣ, которую ѣдущіе изъ Симферополя въ Алу́шту видятъ за рѣкою, влѣво отъ дороги, ведущей къ первой станціи (въ Маму́тъ-Султанъ). Эски́ Сара́й по Татарски значитъ старый дворецъ, и у Витсена, на картѣ Крыма (при с. 567-й, изданія 1785 года) мы, къ ЮВ. отъ Alkmeri (Акмече́та или Симферо́поля), видимъ мѣсто названное Sultansaray [495]). П. И. Сумароковъ, въ своихъ „Досугахъ" (I, 113 и д.) говоритъ, что въ 1500 г. „какой-то Ибрагамъ Бей за счастливый походъ противъ Россіянъ получилъ отъ Хана по Салгиру мѣста себѣ въ награду и отъ построенія имъ тутъ бѣлой мечети, селеніе то названо Акмечетъ." Но

---

494) Вотъ подлинныя слова Г-на Дюбуа изъ письма его ко мнѣ, коего Нѣмецкій переводъ, какъ сказано выше, напечатанъ въ St. Petersb. Zeitung 1835, Nr. 103: N'oubliez pas, quand vous retournerez en Crimée, de visiter près de Sympheropol, à 4 ou 5 verstes en descendant le Salghir, une localité pareille à celle du Belbek (см. выше, с. 248); vous trouverez sur le sommet d'une colline, sur la rive gauche, les traces d'un rempart, d'habitations, quelques petits tumulus et des débris de poterie.

495) Манштейнъ говоритъ, что городъ Ахъ-Мечетъ назывался также Султанъ Сарай и былъ мѣстопребываніемъ Калги-Султана. См. Historische, politische und militärische Nachrichten von Rußland, von dem J. 1727 bis 1744, aus dem Französischen des Generals von Manstein (Leipzig, 1771. 8.), S. 158.

Фета́ Гирѐй Ханъ въ 1149 (1736) году перенесъ столицу Ханскую въ Карасубаза́ръ, который до того времени былъ достояніемъ Калги-Султановъ [501]). Но уже въ 1737 г. Русскіе, подъ предводительствомъ Дугласа, по повелѣнію Фельдмаршала Ласци, заняли и разорили этотъ городъ [502]). Тутъ, 1 Ноября 1772 г., Ханъ (Саґи́пъ Гирѐй) заключилъ частный съ Россіею договоръ, который въ послѣдствіи утвержденъ мирнымъ и союзнымъ трактатомъ 29 Янв. 1773 г. [503]). Въ 1784 году главное Русское управленіе Крымомъ перенесено изъ Карасубаза́ра въ Акмечѐтъ, получившій названіе Симферополя [504]).

LXVIII.
СОЛГАТЪ (СТАРЫЙ КРЫМЪ).

Къ Востоку отъ Карасубаза́ра, по направленію къ Ѳеодосіи, но уже за предгоріями, стоитъ едва примѣтный нынѣ, но нѣкогда славный городъ, которому Татары даютъ названіе Эски́-Кры́ма (Стараго Крыма [505]). Въ среднихъ вѣкахъ онъ былъ

---

501) Journal asiatique 1833, Nov. p. 454.
502) Manstein's Nachrichten, S. 233.
503) См. Ап. Скальковскаго Хронологическое обозрѣніе исторіи Новороссійскаго края с. 89.
504) Тамъ же с. VIII.
505) Форстеръ (на с. 207) говоритъ что названіе этого мѣста значитъ крѣпость. О значеніи слова Керменъ или Кырманъ, говорено уже выше (с. 4); здѣсь же можно прибавить и то еще, что у Монголовъ Китайская стѣна называется Саґанъ Кермъ (бѣлая

извѣстенъ преимущественно подъ именемъ Солгата и почитался одною изъ благонадежнѣйшихъ твердынь Крымскихъ. Есть писатели, которые желали бы увѣрить своихъ читателей въ томъ, что Старый Крымъ извѣстенъ былъ уже Геродоту. Но первый дѣеписатель именно говоритъ (IV, 20 и 110), что Кримни (ὁι Κρημνοί) лежалъ при Азовскомъ морѣ. Тунманъ, неизвѣстно на какомъ основаніи, повѣствуетъ, что нынѣшній Старый Крымъ существовалъ уже въ VI вѣкѣ по Р. Х., и что у Грековъ онъ назывался *Καρεα* или *Καρεων πολις* [506]).

Рубруквисъ отъ Солдаи (Судáка) все ѣхалъ степью и небылъ въ Старомъ Крымѣ, почему онъ объ немъ и не упоминаетъ.

Де гинь въ XVIII книгѣ своей Исторіи Гуновъ, Турковъ, Моголовъ и другихъ Западныхъ Татаръ, говоритъ что по смерти Батыя, Хана Кынчáкскаго, послѣдовавшей около 1255 года, Берека [507]) объявилъ себя преемникомъ его. За нимъ воцарился Мангу-Тимуръ, который разнымъ родственникамъ своимъ уступилъ части своихъ владѣній. При этомъ случаѣ Орáнъ-

---

стина) Барбаро, въ гл. X-й, упоминаетъ о странѣ Кремукъ (una regione chiamata Cremuch), которая отъ Таны была удалена на три дня пути, а на картѣ Фишера (о коей говорено въ примѣч. 394-мъ) мы за Кавказомъ находимъ городъ Крымъ.

506) Büschings Erdbeschreibung I, 1224; Путешествіе Ея И. В-ва, с. 81, гдѣ сказано: „Кареа или Кареонполь."

507) Другіе именуютъ его Бурга, также Беркай.

*

Тимуръ получилъ города Кафу и Крымъ [508]), о коемъ подъ 1266 годомъ, мы у Дегиня находимъ слѣдующее извѣстіе, приводимое и Карамзинымъ въ своей исторіи (IV, 117 и д.). Послѣдній (т. е. Старый Крымъ) былъ однимъ изъ главнѣйшихъ городовъ Азіи, столь великій и пространный, что всадникъ едва могъ на хорошемъ конѣ объѣхать его въ половину дня. Рожденный въ Кыпчакѣ Султанъ Бибарсъ, Государь Египта [509]), желая увѣковѣчить свое имя и прославить мѣсто своего рожденія, съ дозволенія Хана Кыпчакскаго, построилъ въ Крымѣ великолѣпную мечеть, коей стѣны были покрыты мраморомъ, а верхъ порфиромъ. Кромѣ того въ этомъ же городѣ находились и другія зданія, достойныя удивленія, особенно высшія училища, въ коихъ преподавались всѣ науки. Караваны изъ Ховарезміи (Хивы) ходили въ Крымъ безъ малѣйшей опасности, употребляя три мѣсяца на совершеніе пути. При большомъ избыткѣ, господствовавшемъ въ тѣхъ странахъ, небыло надобности брать съ собою съѣстные запасы; путешественники вездѣ находили гостинницы, гдѣ нынѣ встрѣчаются только серны и дикія козы. Торговля доставляла жителямъ большія богатства; но они, по скупости, только запирали золото въ

508) И городъ Маджаръ; см. Ju. v. Klaproth's Reise in den Kaukasus I, 431.

509) Исторію его Дегинь излагаетъ въ XXI книгѣ своего сочиненія о Гуннахъ и пр.

сундуки и ничего не удѣляли бѣднымъ. Эти высокомѣрные Крымцы строили великолѣпныя мечети и другія подобныя зданія, не столько для того, чтобы соорудить памятники своего благочестія, какъ для увѣковѣченія гордости своей и богатства. Въ такомъ положеніи тогда находился городъ Крымъ, бѣдное нынѣ мѣсто, о какихъ нибудь шести стахъ хижинахъ, обитаемыхъ Татарами и Евреями. Городъ Кафа былъ не столько великолѣпенъ, однако же онъ славился по выгодному своему мѣстоположенію и пр.“ [510]).

Да позволено мнѣ будетъ здѣсь представить въ хронологическомъ порядкѣ разныя извѣстія, которыя мнѣ случилось читать или узнать о городѣ Старомъ Крымѣ.

1284. Этого года существуетъ Монета (Старо-) Крымская; см. ниже, с. 345 и д.

1320. У Тунмана мы находимъ, что въ этомъ году тутъ уже существовалъ Францисканскій монастырь.

---

510) Jos. de Guignes, Histoire générale des Huns, des Turcs et des autres Tartares occident. Paris 1756. II ч. въ 4. Нѣмецкій переводъ этой книги, который по присовокупленному къ нему указателю сподручнѣе подлинника, изданъ подъ заглавіемъ: Hn. Deguignes Allgemeine Geschichte der Hunnen und Türken, der Mogols und anderer occidentalischen Tartarn vor und nach Christi Geburt, bis auf jetzige Zeiten, — übersetzt von Jo. Carl Dähnert; IV Bde in 4. (Greifswald, 1768 u. 1769); кн. XVIII, гл. I.

1321. Абульфеда говоритъ, что Солгатъ назывался также Крымомъ (ol Krim), и что подъ словомъ Крымъ вообще разумѣютъ не свою землю, какъ самый городъ.

1340. Поселяются тамъ Армяне (см. выше пр. 40).

1380 (Ноября 28). Начальникъ или владѣлецъ Солгата, Черкéсъ-Бéй, уступаетъ Генуезцамъ 18 селеній, которыя принадлежали къ Солдаѣ (Сугдаю) въ 1365 г., когда Генуезцы завладѣли этимъ городомъ, и которыя у нихъ потóмъ были отняты Мамаемъ. См. выше с. 84.

1386. Кутлугбегъ (подвластный Тохтамышу), владѣетъ Солгатомъ.

До 1399 г. Витовтъ переселяетъ Караимовъ въ Польшу (?).

Между 1395 и 1427. Шильтбергеръ упоминаетъ о городѣ Солгатѣ (Sulchat), въ числѣ мѣстъ, которыя онъ самъ видѣлъ.

1434. Генуезцы, овладѣвъ Балаклáвою, плывутъ въ Кафу (Ѳеодосію) и идутъ къ Солгату. Татары ихъ окружаютъ и истребляютъ. См. выше с. 223 и пр. 324.

1436. Барбáро подтверждаетъ извѣстіе о томъ, что Солгатъ природными жителями называется Крымомъ (Chirmia).

Между 1475 и 1478. Менглй Гирéй, содержимый подъ стражею въ Кафѣ, уходитъ и беретъ

Солгатъ. Такъ повѣствуетъ Барбаро (въ XI гл.), но его извѣстіе сомнительно.

1478 (?) Сеидъ-Ахмедъ, Ханъ Золотой орды, преслѣдовалъ вторгнувшагося въ его владѣнія Менгли Гирея; и разбивъ Крымцевъ, онъ осаждаетъ Солгатъ, коего жители храбро защищаются. Склонивъ ихъ къ сдачѣ города, онъ, вопреки данному честному слову, велѣлъ ихъ грабить и убивать. (Journal asiatique 1833, Oct. p. 354, 355).

1531. Ханъ Саадетъ Гирей умерщвляетъ Ширинскаго Князя Бахтіара, господствующаго въ Старомъ Крымѣ (Карамзинъ VII, пр. 301).

1578. Броневскій, описывая Старый Крымъ (Cremum, seu ut a Tartaris Crimum dicitur), говоритъ уже о развалинахъ и слѣдахъ прежняго его величія. По нѣкъ-то и Татары нынѣ обыкновенно называются Крымскими.

Около 1650. Бопланъ говоритъ, что въ Старомъ Крымѣ (Crimenda), всего около сотни огнищъ. Тоже повторяетъ и Витсенъ (на с. 573-й), упоминающій и о томъ, что этотъ городъ былъ разоренъ Козаками (с. 577).

Изъ новѣйшихъ происшествій замѣчу, что въ 1786 году, 1850 десятинъ пригородной земли здѣсь, по распоряженію Князя Потемкина-Таврическаго, были отведены подъ шелковичныя плантаціи,

что однако же не принесло пользы [511]). Потомъ въ 1813 г. тутъ поселены были Болгары, а въ 1831 году [512]) вновь водворены Болгарскіе выходцы, которые однакоже въ 1833 году, за исключеніемъ 15-ти бѣднѣйшихъ семействъ, возвратились въ свое отечество. Пребываніе ихъ близъ Стараго Крыма для антикваріевъ замѣчательно потому, что они для построенія домовъ своихъ разобрали даже основанія разоренной уже древней городской стѣны.

Кромѣ приведеннаго выше названія Кареа и имени Казарата [513]), котораго мнѣ также нигдѣ не случилось встрѣчать, о Старомъ Крымѣ въ разныхъ сочиненіяхъ упоминается подъ слѣдующими названіями:

Солгатъ.

Солкатъ; см. выше, пр. 116 и 118.

Солгати (Solgati и Solgathi); см. Tractatus de Tartaris etc. Ed. Elzev. 1630 на с. 232 и Форстера на с. 207.

Солкати (Solcati); у Сильвестра де Саси.

Солгольтъ (Solholth); у Литовца Михаила.

---

511) См. Hr. Storch, Rußland unter Alexander dem Ersten; 2te Lieferung (1803, 8.), S. 232.

512) Въ изданномъ 28 Іюня 1831 г. Рекрутскомъ уставѣ Старый Крымъ названъ городомъ.

513) Vieux Krim, que les Arméniens nommèrent dans leur langue Kazarat, говоритъ Сестренцевичъ (на с. 520), ссылаясь на Армянскаго Архіепископа Іосифа Аргутинскаго-Долгорукаго.

Соргатъ (Sorgath); у Форстера с. 207.

Соркатъ (Sorcat); см. выше с. 83 и пр. 116 и 118.

Сулгатъ; у Абульфеды и другихъ.

Сулхатъ (Sulchat); у Шильтбергера.

Кремумъ или Кримумъ; у Броневскаго.

Крымскій замокъ (Crimensis arx); у Туана.

Кримендa; у Боплана и Витсена.

Крымъ (Krim); у Абульфеды, на монетахъ, на атласѣ Крузе и у Витсена.

Эскй Крымъ; нынѣшнее Татарское названіе (у Витсена: Stara-Krim).

Утверждаютъ также, что Старый Крымъ, по присоединеніи Таврическаго полуострова къ Россіи, названъ былъ Левкополемъ[514]), что однако же кажется было только предполагаемо, почему другіе о Левкополѣ толкуютъ иначе. Такъ на пр. Тунманъ пишетъ, что Левкополь есть прежній Акмечетъ, называемый также Солтáнъ Сарáемъ, на верхнемъ Салгирѣ, а въ хронологическомъ обозрѣніи исторіи Новороссійскаго края Г-на Скальковскаго (на с. 165) сказано будто бы Левкополь, на устьѣ Салгира, замѣнилъ Старый Крымъ.

Эскй-Крымъ примѣчателенъ еще какъ мѣсто въ которомъ постоянно чеканилась монета. Старѣйшія донынѣ извѣстныя Старо-Крымскія монеты

514) См. на пр. Путешествія Ея И. В-ва, на с. 81 и Storch's Rußland unter Alexander dem Ersten, Lief. II, S. 232.

суть монета Туды Мангу Хана (Tuda Mangu Chan) 683-го т. е, 1284 года, монета Кыпчакскаго Хана Узбека, первой половины XIV вѣка и монета Назиръ-эдъ-дина Магмуда Тукгамыша 782 (1380) года [515]), а Кутлугъ-Бегъ, договоромъ заключеннымъ въ 1387 году съ Генуезцами, обязался во все время своего управленія бить въ Сорхатѣ и въ другихъ подвластныхъ ему земляхъ или мѣстахъ, хорошую монету и въ достаточномъ количествѣ [516]).

Остается сказать, что съ Сѣверной стороны города, на возвышенности называемой нынѣ Ногайлы Оглу Оба, замѣтны слѣды укрѣпленія, за коимъ пролегаетъ древній ровъ, который, какъ видно, былъ очень глубокъ, и продолжался до города.

---

515) См. Ch. M. Frähnii Recensio numorum Muhammedanorum Academiae scientiarum Petropolitanae. (Petropoli 1826 и Frähn's zweiter Bericht über das asiatische Museum der Kaiserl. Akademie der Wissenschaften zu St. Petersburg (1821. 8.), S. 57.

516) См. Notices et extraits de la bibliothèque du Roi etc. T. XI. p. 64. — Кромѣ Стараго Крыма, монета, какъ уже замѣчено выше, чеканилась и въ Эски-Сараѣ (?), откуда монетный дворъ былъ переведенъ въ Ѳеодосію, а Клеманъ, описывая Бакчисарайскій дворецъ, говоритъ (и изображаетъ на планѣ), что при входѣ во дворецъ тотчасъ съ правой стороны находился домъ въ которомъ дѣлалась монета. Старѣйшая изъ Бакчисарайскихъ монетъ, извѣстныхъ Х. Д. Френу, выбита въ 1652 году.

ОБЪ УКРѢПЛЕНІЯХЪ СѢВЕРНАГО КРЫМА.

Исчисливъ укрѣпленія, находившіяся въ гористой части Крыма, я рѣшаюсь представить моимъ Читателямъ и нѣкоторыя замѣчанія о слѣдахъ разныхъ оборонительныхъ пунктовъ, существовавшихъ нѣкогда на Сѣверъ отъ горъ Таврическихъ, предоставляя другимъ, или другому времени, поговорить и о тѣхъ городахъ или крѣпостяхъ, которыми въ древнія времена была усѣяна Восточная часть полуострова.

I.

АЛМАКЕРМЕНЪ. РЕДУТЪ. БУЛА-КАЛЕ. КАСТЕЛЬ. КАРАМА-КАСТЕЛЬ. ПЕРЕКОПЪ.

Внизъ по теченію Алмы, на лѣвомъ берегу, мы находимъ деревню Алмакерменъ, получившую названіе отъ укрѣпленія, которое нѣкогда находилось на горѣ, при коей она построена. Тамъ теперь едва замѣтны основанія стѣнъ, составлявшихъ крѣпостцу, которой слѣды Татары называютъ просто Кала́. Тщетны были бы догадки о ея происхожденіи [517]). На издаваемой нынѣ при

517) Судя по тому, что въ Крыму рѣки не рѣдко называются по главнымъ мѣстамъ мимо коихъ они протекаютъ (на пр. Кабарта́, Бельбекъ, Бадракъ, Салгыръ) можно думать, что укрѣпленіе встарину называлось просто Алма́ (яблоко). Бопланъ ошибается,

Главномъ штабѣ Е. И. В. Спеціальной картѣ западной части Россійской Имперіи, на противуположномъ т. е. на правомъ берегу Алмы, тутъ показанъ Карасанъ-Керменъ, о коемъ однако же мнѣ никогда не случалось слышать.

Карта Мухина доказываетъ, что и на Сѣверъ отъ Западнаго Булганака, вверхъ къ ручью Тобе-Чокракъ, у моря, существовало какое-то старое укрѣпленіе, показанное и на нашей картѣ. Оно названо Редутомъ, на картѣ принадлежащей къ Досугамъ Крымскаго судьи П. И. Сумарокова, гдѣ, къ Сѣверозападу отъ Евпаторіи, и на ЮВ. отъ деревни Кенегесъ, лежащей при гниломъ озерѣ Донкузлавѣ (какъ называетъ оное Мухинъ), показано и селеніе Булá-Калé.

Далѣе по Мухинской картѣ мы на СЗ. берегу Таврическаго полуострова, именно на Тарханскомъ Кутѣ, по обѣ стороны открытой нынѣ мореходцамъ Ахмечетской пристани, видимъ селенія, коихъ названія заставляютъ думать, что и тамъ находились нѣкогда крѣпостцы. Верстахъ въ 13-ти на ЮЗ. отъ Ахмечетской бухты, по

почитая Алму за одно съ Фотсалою. Alma ou Foczola, говоритъ онъ (на с. 31-й), est un village où il y a une Eglise Catholique de saint Iean, il y peut avoir viron cinquante feux. Тоже извѣстіе о 50 огнищахъ и Христіанской церкви, находится и у Витсена, у котораго однако же вмѣсто Foczola напечатано Eoczola (с. 573).

пути къ мысу, извѣстному у мореходцевъ подъ названіемъ Карабуру́на, и къ Тарханкутскому маяку, Мухинъ показываетъ, близъ моря, Костель и Кастель, два поселенія, составляющія одно общество, и оба вмѣстѣ состоящія только изъ 15-ти дворовъ [518]). Съ другой же, именно съ СЗ. стороны, верстахъ въ 16-ти отъ сказанной бухты, означена опустѣвшая деревня Карама́-Касте́ль, вѣроятно та самая, которая въ напечатанной въ 1829 году вѣдомости о казенныхъ волостяхъ Таврической губерніи названа просто Костель, и которая нынѣ опять населена, принадлежа къ Яшпе́кской волости Евпаторійскаго уѣзда.

Тутъ же можно упомянуть и о самомъ Перекопѣ, который обыкновенно почитается древнимъ Тафромъ [519]). Изъ краткой исторіи Крымскихъ Хановъ явствуетъ, что Менгли́-Гире́й († 1515 г.) построилъ на перекопѣ паланку Феркерманскую [520]), которую пото́мъ Ханъ Саѣ́ипъ-Гире́й

518) На картѣ П. И. Сумарокова тутъ показана одна только приморская деревня Кастель.

519) См. Mannert's Geographie der Griechen u. Römer (Nürnberg 1795. 8), S. 292. На Греческомъ языкѣ *Τάφρη* или *Τάφρος* значитъ ровъ, перекопъ; но иногда слово *Τάφρος* употреблялось и вмѣсто *Τάφος*, густой лѣсъ, что приводитъ на память слова Константина Багрянороднаго, говорящаго о пересѣкавшемъ Крымскій полуостровъ перекопѣ, который въ послѣдствіи засорился и покрылся густымъ лѣсомъ. См. выше, примѣч. 61-е.

520) Mengli Ghiraï fit construire sur le Perecop la palan-

(† 1551 г.) увеличилъ и довелъ до нее съ обѣихъ сторонъ море, посредствомъ прорытія рва [521]). Извѣстно что по Перекопу и самые Крымскіе Татары бывали называемы Перекопскими; Хану давали просто названіе Перекопскаго [522]), а у землеописателей Крымъ назывался Tartaria Precopensis [523]), почему Олеарій и говоритъ о Перекопскихъ дѣвкахъ, продававшихся въ Астрахани [524]). Въ сочиненіи Витсена Читатели могутъ видѣть (на с. 567-й) изображеніе тогдашняго Перекопа.

II.

БАРУТЪ-ХАНЕ. ХОНЫЧЪ. БОРЛА.

Отъ Симферополя на Сѣверозападъ, проѣхавъ Калмукъ-кару, гдѣ нѣкогда жилъ и трудился зна-

---

que de Fehrkerman, сказано въ Journal asiatique 1833, Oct p. 352. — Паланка, по словамъ Гюльденштедта значитъ укрѣпленіе снабженное пушками (eine mit Kanonen besetzte Verschanzung). См. Güldenstädt's Reisen durch Rußland &c. herausgegeben von P. S. Pallas; St. Petersb. 1791. 4, Th. II, S. 226. Въ Сербскомъ же словарѣ Вука Степ. Караджича сказано, что это Мѣстечко (ein Mittelding zwischen Dorf und Stadt).

521) Saheb Geraï Khan agrandit le fort de Fehrkerman et pour le faire toucher à la mer par les deux extrémités, il fit creuser le canal nommé Or (Perecop). Journal asiatique 1833, Oct. p. 367.

522) Такъ на пр. подъ 1567 годомъ Карамзинъ приводитъ между прочимъ слова: „и боронити отъ Турокъ, и отъ Перекопского, и отъ Цысаря. Карамз. IX, пр. 181 (на с. 60-й). О Перекопѣ упоминается въ Архиин. лѣтоп. подъ 1475 годомъ. Кар. VI, пр. 127.

523) Beauplan, description d' Vkranie, p. 31.

524) Ad. Oleari oft begehrte Beschreibung der neuen Orientalischen Reise; Schleßwig, 1647. fol. S. 528, 529.

менитый Палласъ, и гдѣ скончался мужъ строгихъ правилъ Зальфельдъ, помышлявшій о направленіи Азіатской торговли чрезъ Ѳеодосію, подъѣзжаешь къ Зуѣ, на правомъ берегу который находится урочище Бару́тъ Ханъ. Тутъ, на скалистомъ и крутомъ берегу, противъ деревень Конечи́ и Каласты, вѣроятно находился когда-то обезпеченный валомъ пороховой заводъ, какъ можно судить по Татарскимъ словамъ Бару́тъ (порохъ) и Ханъ (домъ). Валъ обезпечивавшій это заведеніе, отъ одного края крутаго берега до другаго, простирается въ длину на 210 шаговъ. Отсюда довольно удобною стезею спускаешься внизъ къ Татарской святынѣ Кыркъ-Азизъ (сорокъ святыхъ), гдѣ въ пещерѣ, имѣющей въ длину и ширину по осьми шаговъ, находится гробъ краснаго цвѣта, къ которому изъ ближнихъ и дальныхъ мѣстъ стекаются Татары, страждущіе разными недугами и тутъ ищущіе себѣ исцѣленія.

Къ Юговостоку отъ Бару́тъ Ханъ, на правой сторонѣ Монтана́я, находится гора Хонычъ, съ которой можно обозрѣть всѣ окрестности. На ней замѣтны слѣды многихъ жилищъ, каковыя видны и на бугрѣ отдѣленномъ отъ оной лощиною. Тутъ вѣроятно нѣкогда существовалъ одинъ изъ главныхъ наблюдательныхъ пунктовъ, противъ набѣговъ съ Сѣвера.

Далѣе, на правомъ берегу рѣки Бурулчи́ или Бурунчи́, выше селенія Саарчи́-ели́, въ урочищѣ именуемомъ Бо́рла, замѣтны слѣды укрѣпленія, находившагося надъ скалистою крутизною.

Всѣ эти три укрѣпленія открыты и со всѣми подробностями сняты А. Я. Фабромъ, благоволившимъ сообщить мнѣ составленные имъ планы, которые, къ сожалѣнію, обстоятельства не дозволяютъ мнѣ представить здѣсь моимъ Читателямъ.

III.

МАНГЕРМЕНЪ.

Въ числѣ мѣстъ, примѣчательныхъ по своимъ названіямъ, нельзя не упомянуть о Мангерме́нѣ, опустѣвшей деревнѣ на лѣвой сторонѣ Восточнаго Булгана́ка, къ СВ. отъ Карасубаза́ра. На картѣ Мухина оно названо Манкерменъ, у меня же писано Мангерменъ, какъ по увѣренію одного Карасубаза́рскаго жителя произносится это имя. Статься можетъ, что тамъ есть или были слѣды существовавшаго нѣкогда укрѣпленія; но мнѣ не удалось этого допытаться. Какъ бы то ни было, названіе Мангерме́нъ любопытно уже потому, что о мѣстѣ тогоже имени (Манкирменѣ), находившемся при Днѣпрѣ, упоминаетъ и Персидскій писатель

Щерефэддинъ Али, современникъ Тамерлана, говоря о происшествіяхъ 1395 года [525]). Да и не у одного только Восточнаго писателя мы находимъ это названіе; оно встрѣчается также у Венеціанскаго путешественника Амвросія Контарини, который въ 1474 году былъ Республикою посыланъ къ Персидскому Царю Узу́нъ-Ґаса́ну.

---

525) См. Histoire de Timur-bec, connu sous le nom du grand Tamerlan, Empereur des Mogols et Tartares,— écrite en Persan par Cherefeddin Ali, natif d'Yezd, auteur contemporain. Traduite en François par Petis de la Croix; à Paris, 1722, 8. T. II, p. 360 et 361, гдѣ сказано: „Timur entra dans le grand désert qui conduit en Europe au fleuve d'Ouzi, qui est le Boristhène. Il donna le commandement des Coureurs à l'Emir Osman, qui s'étant fourni de bons guides, prit les devans. Il trouva au Boristhène Bikyaroc Aglen dans un lieu nommé Mankirmen (Bourg sur le Boristhène), avec quelques autres Tartares Uzbecs qui y faisoient leur résidence, il les tailla presque tous en pièces, et mit leurs maisons au pillage, ainsi que les biens de Bikyaroc qui se sauva à grande peine avec quelques-uns de ses Uzbecs. Bach Temour Aglen et Actao passèrent le Boristhène et s'enfuirent dans le pays de Hermedaï (entre le Boristhène et le Danube) etc.... Въ этихъ словахъ для насъ примѣчательно только то, что при Днѣпрѣ было мѣсто Манкерменъ; за достовѣрность же того, что оно было взято войскомъ Тамерлановымъ, ручаться нельзя, ибо вслѣдъ за этимъ (на с. 363-й) повѣствуется также о Москвѣ, которая якобы была разорена и ограблена, Князья и мѣстные начальники перерѣзаны и пр. Тамерланъ же, какъ извѣстно, казалось хотѣлъ итти къ Москвѣ— и бывъ цѣлыя двѣ недѣли неподвиженъ, обратилъ свои знамена къ Югу (Карамз. V, 150).

Контарини дважды упоминаетъ о Кіевѣ или Маграманѣ (Chio, over Magraman [526]), которымъ тогда управлялъ какой-то Панъ Мартинъ.

---

526) См. Библіотеки иностранныхъ писателей о Россіи Т. I, Контарини с. 134 и 135.

УКАЗАТЕЛЬ

КЪ КНИГѢ

О ДРЕВНОСТЯХЪ ЮЖНАГО БЕРЕГА КРЫМА И ГОРЪ ТАВРИЧЕСКИХЪ.

А.

Абульфеда, Географъ, писавшій въ первой полов. XIV вѣка, 118, 309, 341, 342, 345; пр. 6, 168, 339, 454.
Августинъ, Лат. Епископъ въ Судакѣ 135.
Авджукой или Ауджукой, дер. 78.
Авраамъ Бали, 314.
Аганынъ Голю (или А. Гёль), озерцо на Яйлѣ 142.
Агатовыя бусы, найд. въ могилѣ 333.
Агаѳодоръ Божественный, Епископъ Корсунскій въ IV в. 252 и пр. 83.
Агиедъ Паша, см. Кедукъ.
Агригентскія гробницы 332.
Адара, на устіи Днѣпра, пр. 61.
Аделунгъ (Jo. Christ. Adelung † 1806) пр. 264, 301.
Аджудагъ (Аюдагъ), пр. 252.
Адымъ Чокракъ, дер. 77, 279.
Азбаръ, урочище 298, 299.
Азовъ, 147, 261; пр. 382, 426.
Азовское (Сурожское) море, 120, 121; пр. 225. Устіе его (Керченскій проливъ) 121.
Ай (сокращенное ἅγιος, Святый) 167.
Айбатлы, гора 112; пр. 164.
Ай-Брокулъ (Св. Прокула или Прокла) монастырь, родникъ и яръ при Кастель-горѣ 160, 162.
Ай-Василь, дер. (церковь при оной) 19.
Айдашка, ур. 150.
АиліяБурунъ(мысъСв.Ильи) 209.
Ай-Петри, скала надъ Алупкою, 190, 198. Высота оной, пр. 293.
Аиргуль, дер. 301.
Айсересъ дер. 78, 137, 140; пр. 219.

Ай-Тодоръ, дер. 76, 221, 270, 279, 282.
Ай-Тодоръ, мысъ (Св. Өеодора) 161, 181, 190—193, 197.
Ай-Тодоръ, разв. монастыря при дер. Бююкъ-Ламбатѣ 162, 172.
Ай-Тодорская долина 272, 274.
Ай-Тодорское укрѣпл. 191—193. Планъ онаго 192.
Айя-Бурунъ, (Святой) мысъ, бл. Ласпи 205, 225, 227.
Ajajedoge, пр. 252.
Акаръ-су (Учанъ-су), 187 и пр. 283.
Аквамаринъ, найд. въ могилѣ 333.
Акерманъ, вм. Инкерманъ 4; пр. 350.
Акерманская (Инкерманская) долина, пр. 350.
Акиндинъ, приверженецъ Паламитской ереси 133.
Акмечетъ 335, 336, 338, 345; пр. 498.
Аксакъ-Темиръ, см. Темиръ Аксакъ.
Аксакъ-Темиръ Гындыкъ (т. е. Тамерлановъ ровъ) 145.
Аксакъ-Темиръ (стѣна) 142.
Аксакъ-Темиръ Баґатыръ, 144, 145, 146.
Актачи, дер. 39.
Акча, монета 75.
Акъ-яръ, см. Ахтіаръ.
Алакатъ-Богазы, проѣздъ чрезъ горы 140, 141.
Аланскій языкъ, пр. 384.
Албанцы (Шкипетары) нынѣ заселившіе почти всю Грецію, пр. 134, 329; въ Русск. лѣтоп. назыв. Арбанасами 265.
Албатъ, дер. 279, 294.
Александръ I. Имп. 190.
Алексѣй, владѣлецъ города Өеодоро въ 1427 и 1434 г. 95, 215, 216, 218, 220, 221, 235; пр. 137, 138, 314, 324.
Алексѣй Комнинъ, первый Имп. Трапезунтскій, съ 1204 г., пр. 144.
Алексѣй II, Имп. Трапезунтскій † 1330 г. 98.
Алексѣй III. Имп. Трапезунтскій † 1390 г., пр. 131.
Алепхоръ или Алыпкоръ, р. 185; пр. 164.
Алисъ-Тепе, гора 294 и д.
Alkmeri (Ахмечетъ) 335.
Аллацій (Leo Allatius, собственно Allazza), церк. писатель † 1669 г. пр. 97, 210.
Алма, дер., пр. 317.
Алма р. 148, 243, 320; и пр. 480; дворецъ при оной 323 и пр. 479.
Алма-Керменъ 5, 347.
Алмалыкъ-Дере (яблонный яръ) 279, пр. 411.
Алмасарай, пр. 480.
Алсу, верховье р. Черной 245.
Алсу (Ялсу), дер. 76, 244, 246; пр. 329.
Алупка, дер. 76, 190, 196; пр. 299.
Алупка-Исаръ, Алупкинское укрѣпл. 192, 196—198; пр. 149; изображеніе онаго 195.

Alusta (Алушта) 156.
Алустонъ, (Алушта) 157.
Алушта, дер. 6, 86, 125, 140, 152, 154—158, 161, 206, 326; пр. 226, 247; принадлежала къ Судацкому Кадылыку 78.
Алуштинское укрѣпл. построенное Имп. Юстиніаномъ I, въ VI в. 53, 56, 61; планъ онаго 154 и пр. 149; описаніе 155.
Алыпкоръ, см. Алепхоръ, р.
Амастрисъ (Мастріада) 67.
Амфоры найденныя въ Кардіатриконѣ и въ Кастропуло 206.
Св. Анастасіи, колодезь 307.
Св. Анастасіи, церковь, 306.
Анастасій, Имп. 51.
Анастасій Библіотекарь, Виз. писатель IX в. пр. 79, 125, 126, 128.
Анастасіополь (Дарасъ), мѣсто въ Сиріи, пр. 79.
Ангаръ, р. 143.
Ангарскій - Богазъ, проѣздъ чрезъ горы 140, 326.
Ангелъ, см. Ѳеодоръ.
Андроникъ, 3-й сынъ Имп. Мануила Палеолога, получаетъ въ удѣлъ Ѳессалію, пр. 135.
Андроникъ Палеологъ старшій, Имп. Виз. † 1332 г. въ монастырѣ 67, 131.
Андроникъ, Греч. вождь, разоряетъ Козарскую державу, 217 и пр. 315.
Анергъ (Нергель), Халд. Божество, пр. 189.
Анна, дочь ВК. Василія Дмитріевича, † 1417 г., Супруга Имп. Іоанна IV. Палеолога, 282.
Anonymi Periplus 334, 385.
Антониновъ дорожникъ 132.
Апондополъ, см. Калева.
Апсимаръ, см. Тиверій.
Арабатъ 80.
Арамкой (Гарамкой) или верхняя Михайловка, при р. Качѣ 39.
Арбанасы (Албанцы) 265.
Аргода (Мангупъ?) 264 и пр. 384.
Аргутинскій - Долгорукій, Князь Іосифъ, Архіеписк. Армянскій, пр. 40 и 513.
Ардавда (Ѳеодосія), пр. 384.
Арјане (Готѳы), пр. 83. обитали въ Инкерманскихъ пещерахъ, пр. 84.
Аріанитъ, послѣдній владѣлецъ Албаніи, пр. 329.
Аріанская секта Псаѳиріанъ, называлась также Готѳскою, пр. 90.
Арменія Великая 135 и пр. 215.
Армяне, для нихъ въ 1318 г. учреждается Лат. Енархія въ Кафѣ 135 и пр. 217.
Армяне въ Ялтѣ (?) 181.
Армяне Крымскіе, селятся на Дону 73; пр. 102.
Армянъ Крымскихъ происхожденіе, пр. 40; поселеніе въ Старомъ Крымѣ 342; пр. 40.
Армяно-Католики Крымскіе, переселяются въ Екатеринославъ 73; пр. 102.

Армянскій Старо-Крымскій монастырь 79.
Армянскія гробницы, пр. 38.
Армянскія надписи 20, 27, 28.
Армянскія церкви; находятся преимущественно по близости Ѳеодосіи 12, 79; близъ стараго Крыма 79, 80; Карадагская 80; величина и форма ихъ 17 и 20; число ихъ въ Ѳеодосіи 28.
Армянское лѣтосчисленіе 27 и пр. 40.
Арнауты 226; происхожденіе названія, пр. 329; когда поселились въ Кермеичикѣ, пр. 437.
Арпатъ, дер. 78, 138, 140.
Арріановы стадіи, пр. 246.
Арсеній, Еп. Сурожскій въ XI в. 130.
Арсеній Архіеп. (или Митроп.) Готѳскій между 1156 и 1292 г. 69.
Артекъ, ур. 172, 206; пр. 31.
Архипелажскіе Греки 1769 г. пересел. въ Крымъ, пр. 329.
Асъ (ol As), народъ обитавшій въ Чуфутъ Кале 447.
Асмиктъ (Стефанъ Патрицій) въ 708 г. посылается въ Крымъ для истребленія Херсонцевъ и Воспорцевъ, пр. 124.
Астара, Халд. Божество, пр. 189.
Астиномъ, т. е. градоначальникъ 329.
Астрахань 350; пр. 103.
Атлаусъ, лѣсъ 245.
Ауджукой, см. Авджукой.
Austa (Алушта), 156.
Аутка, дер. 3, 76.
Аутканское укрѣпленіе (Кастронъ) 186; пр. 281; см. Учансу-Исаръ.
Ахметъ, Ханъ Золотой орды, въ 1486 г. 313, 313.
Ахъ-Мечетъ 335.
Ахмечетская бухта 348.
Ахтіаръ (Акъ-Яръ), было селеніе принадлеж. къ Мангупскому Кадылыку 76, 234.
Ахтуба, р. пр. 396.
Ашага Кулле, башня въ Алуштѣ 155.
Аю (медвѣдь) 167.
Аюдагъ, или Бююкъ Кастель, гора и мысъ съ укрѣпл. 4, 159, 166—172; планъ укрѣпл. 169; высота горы пр. 256; столбы съ Аюдага куда перевезены 38, 171 и 172.
Аюкоть, ур. 245.
Аязма-Кая или Кильсе-Кая, уроч. бл. Отуза 104; развалины церкви 20.
Аянъ, дер. 78, 145; была обитаема Греками 100.
Аѳинейонъ 163.

Б.

Баба или Баба-дагъ, гора 267 и пр. 392.
Бабакера, ур. въ Бююкъ Ламб. окр. 159.
Бабуганъ-Яйла 148, 298.
Бабы каменныя (болваны), самыя полуденныя изъ нихъ 39; самая сѣверная, пр. 53.

Bavasaria (Бакчисарай), пр. 463.
Бага, дер. принадл. къ Мангупскому Кадылыку, 76.
Багатыръ, дер. 77.
Багый, см. Баки-Бей.
Бадракъ (Баґадракъ), р. 319, 321; пр. 322, 517.
Бадракъ, дер. 319, 321.
Базарчикъ, дер. 324.
Базма или Басма, ур. 296, 298, 299.
Байдаръ, дер. 76, 279.
Байдарская долина 208; пр. 411.
Байеръ (Theoph. Sigefr. Bayer), Академикъ, † 1738 г. пр. 67.
Баиръ (что значитъ), пр. 226.
Бака (лягушка) 322; пр. 296.
Бака-Дере, лощина при Лимеискомъ укрѣпл. 200.
Baccasarium (Бакчисарай), пр. 462.
Баки-Бей, Князь изъ рода Мансуровъ, пр. 461.
Бакла, гора 243, 295, 321.
Баксанъ-Сюйренъ, дер. 6.
Бакчисарай, 39, 57, 254, 290, 302, 305, 316, 323; пр. 450, 459, 462, 463, 475, 478, 479, 480.
Бакчисарайская старѣйшая монета, пр. 516.
Бакчисарайскіе Христіане; дань ихъ составляла доходъ Улу-Хани, пр. 103.
Бакчисарайское предмѣстіе Чуфутъ Кале 308 и д.
Балаклава 210—227. Древній Палакіонъ 105, 210; пр. 306. Плиніева Плакія или Плація 214. Была западнымъ предѣломъ Генуэзскихъ владѣній 116. Жители ея изгоняютъ Генуезцевъ и передаются Алексію, владѣльцу города Ѳеодоро 95, 215. Взята приступомъ въ 1434 году 223. Пріобрѣтена Турками въ 1475 году 80, 224. Принадлежала къ Мангупскому Кадылыку 76; упом. 327; пр. 322 и 392.
Балаклавскій заливъ 211, 212, 227.
Балаклавское укрѣпл. 210; когда заложено 211; гербы и надписи на стѣнахъ онаго, пр. 327.
Балатуковъ, Адильбей 290.
Balacheium (Балаклава), пр. 311.
Бали (Авраамъ) 314.
Балуклава 213, пр. 306.
Балчыкъ-Кая, скала бл. Мердвеня 207.
Балыклава (Балаклава) 213.
Балыклея (Балаклава), пр. 309.
Бандури (Ans. Banduri), Бенедиктинецъ, урож. Рагузскій, пр. 207.
Баптиста, карта его 1514 года 156.
Баракъ-Гёль или Баракъ-коль, ур. 12.
Баранчеевы, пр. 432.
Барбаро, Іосафатъ, путеш. XV вѣка, † 1494 г., 117, 177, 342, 343; пр. 85, 175, 308, 453, 456, 505.
Барельефы найденные близъ Симферополя 326, 327.

Барлахъ-Кошъ, ур. 298, 300.
Бароній(Card. Caes. Baronius) пр. 217.
Бурутъ-Хане 350, 351.
Батый,ХанъКыпчакскій 339.
Bachasanium, пр. 480.
Bachasaray (Бакчисарай), пр. 466.
Бахтіаръ, Кн.Ширинскій 343.
Баязетъ I, Султанъ, † 1402 г., 309.
Баязетъ, II, Султанъ † 1512 г., 283; пр. 413.
Бейкырманъ 5, 243, 246 и 247.
Beccasarium (Бакчисарай), пр. 478.
Беклемишевъ, бояринъ 282.
Бекманъ(Joh.Beckmann) 317; пр. 469.
Бельбекъ, дер. 77.
Бельбекъ (Кабарта или Хабарта), р. 243, 300; пр. 480; устье его было границею Турецкихъ владѣній 79; упомин. уже въ 1578 году, пр. 355; слѣды укрѣпл. при устьѣ его 248 и пр. 362, 494, 517.
Бельбекская долина 294.
Bella-chiave (Балаклава) пр. 311.
Бенгли-Керей 427, см. Менгли Гирей.
Бенинказа, карта его 1480 г. 156, 189.
Бентковскій (Felix Bentkowski), Польскій писатель, пр. 139, 390.
Берека (Бурга или Беркай), Ханъ Кыпчакскій 339; пр. 507.
Бержеронъ(P.Bergeron) пис. XVIII в. 261, 267; пр. 26, 58, 101, 112, 174, 339.
Бертабита (Партенитъ) 181; пр. 151, 277.
Бесерменскіе (Мусульманскіе) купцы, пр. 103.
Бешъ-Лимамъ пр. 480.
Бешэвъ (Бешуй) дер.78, 148, 320. Была обитаема Греками 100. Церковь 19.
Бибарсъ, Государь Египта 340.
Бинатъ Темирскій, строитель церкви въ Біасалѣ, 42.
Бисеръ найд. въ гробницахъ 332.
Біасала, дер. 15, 78. Была обитаема Греками 100. Церковь въ Біасалѣ 16, 19. Греч. надпись въ оной 41, 69. Неразобранная надпись на могилѣ, пр. 33.
Bikyaroc Aglen, пр. 525.
Бларамбергъ Ив. Павл., Археологъ † 31 Дек. 1831 г. 105, 106, 107, 211, 213, 215, 327, 328, 330; пр. 49, 153, 246, 307, 383, 485, 487, 488.
Богазъ, т. е. горло, тѣсный проѣздъ, ущелье, дефилея; пр. 11.
Богомилы, секта 68, 69.
Богородицы образъ 258, 273, 293.
Бодранъ (Baudrand) Географъ, пр. 208, 213.
Болваны, см. Бабы каменныя.
Болванъ Тмутороканскій, пр. 189.
Болгаръ; городъ развалины

онаго поддерживаются, пр. 237.
Болгарія (или Булгарія); переселеніе въ оную Готѳовъ 262; туда бѣжитъ Юстиніанъ II., пр. 80.
Болгарія черная, пр. 61.
Болгары (или Булгары) 265; воцаряютъ сверженнаго съ престола Юстиніана II. въ 703 г., пр. 80;—поселаются въ Старомъ Крымѣ 344.
Болгары черные, пр. 337.
Болландисты, церк. писатели 66; пр. 94.
Боннеты (что нынѣ Тамбуры), наружныя укрѣпленія, пр. 261
Бопланъ (Beauplan), писат. средины XVII в. 28, 231, 267, 343; пр. 42, 392, 431, 517, 523.
Борисовка, село Хотмыжскаго уѣзда Курской Губ., пр. 53.
Борла, ур. 295, 350, 352.
Боско (da Bosco), Консулъ города Кафы 82.
Бостонъ, пр. 326.
Боя-Бей, уполномоченный Тохтамыша Хана въ 1387 г. 86.
Бредовъ (G. G. Bredow), Нѣм. писатель, пр. 246.
Бремонъ (Ant. Bremond), писатель 135 и пр. 215, 330.
Броневскій (Martin Broniovius, собственно Marcin Broniewski), Секретарь Кор. Сигизмунда Августа, бывшій у Татаръ въ 1578 году, пр. 413; с. 115, 124, 222, 235, 238, 252, 260, 266, 279 (слова его о Мангупѣ), 282, 286, 315, 322, 324 343; пр. 171, 194, 197, 311, 320, 327, 350, 355, 370, 462, 478, 480; первое изданіе его сочиненія, пр. 139.
Броніовіусъ, см. Броневскій.
Бугъ, р., пр. 486.
Бугá (рогатый олень), пр. 255.
Бугазъ-Сала (Коджа-Сала) 270, 282; пр. 402.
Будищевъ, его карта Чернаго моря, пр. 153.
Була-Кале 347, 348.
Булатовъ Евст. Егор. 29.
Булганакъ Восточный, р. 352.
Булганакъ Заманый, р. 348.
Бурга, см. Берека.
Бурлыкъ (*Βωλιχ*), пр. 59.
Бурулча или Бурунча, р. 352.
Бурунъ (носъ) значитъ мысъ и гора, пр. 218.
Буря на Черномъ морѣ губитъ 73,000 чел. на пути изъ Херсона въ Константинополь 88.
Бусбекъ, писатель XVI. вѣка 292; пр. 85, 434, 469.
Бусы, найденныя въ могилѣ 331 и д.
Бутеръ (Buther) или Ютеръ (Juter) 184, 285 и пр. 277.
Бѣлградъ, на Дунаѣ 52.
Бюшингъ, (Büsching Dr. Ant. Friedr.), Географъ XVIII в. 182, 236; пр. 6, 168, 270, 272, 276, 333, 342, 352, 370, 380, 434, 441, 447, 450, 478, 500; его географич. пособія поступили въ Депо

картъ Главнаго штаба Е. И. В., пр. 394.
Бююкъ Ёзенъ, см. Казыклы-Ёзенъ.
Бююкъ Ёзенъ (Кача) 296, 298.
Бююкъ Ёзенбашъ, дер. 77, 175.
Бююкъ Исаръ, укрѣпл. на СЗ. отъ дер. Лимены 202, 205; пр. 299.
Бююкъ Кастель (Аюдагъ), гора и укрѣпл. въ Партенитской окр. 3. 159, 162.
Бююкъ Келшегуръ, дер. 15.
Бююкъ-Ламбатъ, дер. 2, 75, 146, 158, 159, 162, 166, 206; церковь 20; могила 26.
Бююкъ Мюскомья, дер. 76, 245, 246.
Бююкъ Суатъ (верховье р. Зуи) 142.
Бююкъ Сюйренъ, дер. 291, 294.
Бююкъ Янкой, дер. 145, 148.

В.

Ваддингъ (Lucas Wadding † 1657); пр. 217.
Вайгачь, островъ; пр. 15.
Вайваянамъ-Кая 306.
Вака (Vaca), р. 316 и пр. 465.
Ваксель (L. de Waxel) 72; пр. 100, 199.
Валванья Дере, яръ 299.
Вардагу (или Яваларъ), скала въ Гурзуфской окр., пр. 248.
Варданъ, Армянинъ, провозглашается (въ Херсонѣ) Императоромъ Византійскимъ подъ именемъ Филиппика 89 и пр. 126, 127; флотъ Юстиніановъ признаетъ его таковымъ 90; свергнутъ съ престола въ 713 году 90.
Варлаамъ, приверженецъ Паламитской Ереси 133.
Варнутка, дер. 76, 208.
Василій Богомудрый, Еписк. Херсонскій, IV в. 232; пр. 83.
Василій II, Имп. 216.
Василій Іоанновичъ, ВК. † 1533 года, с. 283 (гдѣ на 11 строкѣ, вм. Іоанномъ, должо читать Василіемъ), и с. 285 (гдѣ на 5-й строкѣ таже ошибка).
Вассаль Евг. Ром. 281.
Великое общество Генуи (lo grando Comun) 83, 84.
Весконте Петръ. Генуезскій Географъ XIV в. 118.
Вигла, по Новогреч. стража, караулъ 7; пр. 12.
Вигла Баиръ, ур. на Гурзуфск. границѣ 174.
Вигла Мейданъ, площадь въ Партенитской округѣ 7, 165, 166.
Вигланъ, уроч. въ Кючюкъ Ёзенской окр. 7, 150.
Вигланынъ Богазъ, въ Партенитской окр. 7.
Вигланынъ или Вигилямынъ Бурну, гора въ Кутлацкой окр. 7, 136, 138.
Вигля іолъ, или Виглянынъ іолу, или Вигла йолу, дорога изъ Партенита на Яйлу, 166.

Византійскаго двора вліяніе на Ю. берегъ 60 и д., 80.
Византійская живопись 293.
Византійскихъ владѣній предѣлы въ Крыму 80.
Византія (Константинополь), дѣлается столицею 51.
Вильна 261; пр. 478.
Витовтъ († 1430 г.), селитъ близъ Вильны, захваченныхъ имъ около Азова Татаръ 260; посылаетъ Ольгерда за Волгу 310; переселяетъ Караимовъ изъ Крыма въ Польшу 342.
Витсенъ, Бургомистръ Амстердамскій, писат. конца XVII вѣка 177, 231, 267, 289, 316, 335, 343, 350; пр. 34, 350, 429, 466, 517; заглавіе его соч. пр. 252 и дополненія къ с. 167.
Владиміръ, ВК. названъ вторымъ Константиномъ, пр. 20.
Водопадъ Улу-Ёзенскій въ ур. Хопхалъ 188 и пр. 284.
Водопадъ Учанъ-су 187; высота его паденія, пр. 283.
Водопроводы отъ источниковъ къ крѣпостямъ 160.
Волга, р. 310.
Вольфенбиттельская Библіотека. Карты оной 103, 157, 161; пр. 309.
Воронъ, дер. 78.
Воронцовъ Графъ М. С.; планы укрѣпленій снятые по его приказанію, пр. 149 и с. 153, 197; упом. 331.
Ворскло, р. 260.
Воскресенье; имъ начинается недѣля у Грековъ и Словенъ; пр. 99.
Воскресенская лѣтопись пр. 185.
Воспоръ Киммерійскій (Керченскій проливъ); назывался устьемъ Дона 47, 185; пр. 59, 383; также Бурлыкомъ, пр. 59, и устіемъ Азовскаго моря 121; измѣреніе его по льду 185.
Воспоръ (Керчь), городъ 53, 56, 216; пр. 71 и 323; древняя Пантикапея, пр. 69. На него Римляне распространяютъ власть свою 333. Имъ въ 304 г. завладѣли было Херсонцы, пр. 143. Имп. Юстиніанъ II въ 708 г. посылаетъ войско для истребленія жителей Херсона и Воспора 87 и пр. 124. Послѣ 1204 г. вѣроятно сдѣлался добычею какого нибудь Топарха 93.
Воспорское Архіепископство, пр. 56. Переименовывается въ Митрополію 68; пр. 96.
Востица уступается Константину, 4-му сыну Имп. Мануила Палеолога, пр. 136.
Восточной Имперіи раздѣленіе на разныя царства 91.
Вриси, значеніе слова 160; пр. 242, 243.
Высоты надъ морскою поверхностію: Ай-Петри, пр. 293; Аюдага, пр. 256; Чатырдага, пр. 234.
Вѣнская придв. Библіотека 189.

Г и Ґ.

Gaveto (Балаклава?), пр. 309.
Гаври, дер. 77.
Гавріилъ Сіонскій, одинъ изъ переводчиковъ Идрисія, пр. 277.
Гагатъ (горная смола), найд. въ гробницахъ 332, 334.
Ґаджиларъ, пр. 333.
Ґакетъ (Hacquet), Львовскій Профессоръ 317.
Ґаклюйтъ (Richard Hakluyt или Hakluit), издатель путешествій, † 1616 г., пр. 58, 112, 193, 209.
Галита (Galita, или Джалита (?), — Ялта) 104, 183, 184; пр. 277.
Gallitra, мѣсто 103.
Ґамамъ-Дере (Банный яръ) 278, 279; пр. 407.
Ґаммеръ-Пургшталъ, Баронъ Іосифъ (Baron Joseph v. Hammer-Purgstall), Оріенталистъ 103, 161; пр. 63, 121, 287, 455.
Ґандино (Баптиста де-) 110.
Гарамкой, см. Арамкой.
Гаргаза (Gargaza) 153.
Гарура (Гурзуфъ), 184; пр. 277.
Гаспра, дер. 75, 194, 196.
Гаспра-Исаръ, или просто Исаръ-Кая и Гаспра-Кая, Гаспраское укрѣпл. 3, 192, 193 и 194; изображеніе 193.
Гаспра-Кая, см. Гаспра-Исаръ.
Gather Thag, гора 309; см. Чатырдагъ.
Ґеберъ, путешественникъ 168; пр. 254, 347.
Гёзлеве, см. Евпаторія.
Heidatli (Айбатлы), пр. 164.
Гель (J. F. Gail) писатель, пр. 2, 307.
Ґеликонъ, гора, пр. 273.
Гелинъ-Кая, скатъ Кастельгоры 159.
Гелинъ-Кая, укрѣпл. близъ дер. Кызылташа 173; пр. 260.
Генуэзскихъ владѣній предѣлы въ Крыму 80.
Генуэзское нарѣчіе, пр. 118.
Генуэзцы. Въ 1340 г. разрушаютъ флотъ Синопскихъ морскихъ разбойниковъ 99. Въ 1380 г. имъ уступается весь Южный берегъ отъ Судака до Балаклавы, подъ именемъ Готеіи 81, 82. Послѣ взятія Турками Кафы, гдѣ поселяются пр. 478. Имъ напрасно приписываютъ построеніе Чуфутъ Кале 317, и Эскисарайскаго зданія 336.
Георгіевскій монастырь 227.
Георгій I. Еп. Херсонскій и Дорантскій, въ концѣ VII в. 233; пр. 79.
Георгій II, Еп. Херсонскій, въ IX в. 233.
Георгій Кодинъ, см. Кодинъ.
Георгія Св. Церковь, въ Мангупѣ 280; образъ (?) пр. 356.
Герардъ (Gessel Gerard), пр. 394.
Ґерберштейнъ, (Sigism. Herberstain) Баронъ 266; пр. 389.

Гервасій, Іеромонахъ, XVIII в. 16 и 17.
Gerezonda (Херсонъ) 230.
Giriconda, Girisonda и Girizonda (Херсонъ) 230.
Германъ, Константиноп. Патріархъ (715—730 г.) 124, 129.
Hermedaï, пр. 525.
Гермонъ Еп. Іерусалимскій, въ IV в. 232.
Геродотъ (правильнѣе Иродотъ), историкъ V в. до Р. Х. 1; его стадіи, пр. 246, 334, 339.
Геты, народъ, пр. 486.
Гигановъ, Іос. пр. 230.
Гипертимъ (Hypertinus) или Ипертимъ, духовное званіе 131, 134; пр. 211.
Гирей (Керей); пр. 395.
Гирла морскія, пр. 11.
Глика (Glycas) Мих., Виз. пис. XV в., пр. 79.
Годометръ (путемѣръ) 158.
Гозія (?), пр. 159.
Головины 432.
Головолъ (Ὀλόβολος) Митроп. Готскій, прежде 1410 г. 69.
Горзевій Яковъ, Консулъ Солдайскій (Судацкій) 128.
Горзувитское укрѣпленіе, см. Гурзуфское укр.
Gorian (Оріанда?), такъ читалъ Гр. Потоцкій, но въ подлинникѣ gorçoui (какъ оказалось при повѣркѣ, по моей прозьбѣ дѣланной, 189; пр. 287.
Gorcouy (Оріанда?), пр. 287.
Готская Епархія изъ Епископства возведенная въ Архіепископство прежде 1066 года; была Митрополіею въ концѣ XIII вѣка 67, 68; пр. 96.
Готѳейской и Кафайской Епархіи (въ Россіи) учрежденіе въ 1779 г. 43; Титулъ Готѳейскаго или Готѳайскаго Митрополита существовалъ до 1786 г., пр. 85.
Готѳія. Такъ названъ Южный берегъ Крыма, отъ Судака до Балаклавы, въ договорѣ 1380 года 84; пр. 85, 120. Утверждается за Генуэзцами въ 1380 году 116.
Готѳская (Аріанская) секта; пр. 90.
Готѳскія красныя дѣвы; пр. 85.
Готѳское Архіепископство; пр. 56.
Готѳское (Мангутское) Княженіе 237.
Готѳы въ Крыму. Переселяются въ Крымъ 262; говорятъ по Нѣмецки, пр. 58; просятъ о присылкѣ Епископовъ изъ Константинополя въ 400 и 547 годахъ, 60 и пр. 81. Послѣдніе изъ нихъ погибаютъ, пр. 382.
Готѳы обитаютъ приморскую страну Дори 53, 54, 57. Жилища ихъ простирались къ Востоку за Судакъ 103.
Готѳы Черноморскіе, принимаемые за Евреевъ 317; пр. 469.

Готѳы; переселеніе ихъ на Западъ 262.
Готѳы Тетракситы, были Аріане 62.
Готѳы Черноморскіе; разсужденіе объ нихъ Рейнегса, пр. 85.
Грамата, по Тат. Язлы- (или Язды-) Ташъ, ур. въ Никитской окр. 22, 174.
Граница Воспорскихъ и Херсонскихъ владѣній 97; пр. 143.
Граперонъ Ив. Ив., пр. 427.
Гревій (Jo. Georg. Graevius, собственно Graeve), издатель Италіанскихъ Историковъ, † 1703 г., 176; пр. 160, 266.
Греки Крымскіе; селятся на берегу Азовскаго моря 73; пр. 102. Туда переносятъ они и названія своихъ селеній 100; сады ихъ при Бельбекѣ, пр. 355.
Греческія гробницы 35.
Греческія надписи 21 и 22, 94, 96, 218, 327, 329; пр. 488.
Греческія селенія на Сѣв. берегу Азовскаго моря (въ Екатериносл. Губерніи); пр 148.
Гримальди, Генуэзская фамилія, пр. 476.
Гробница Ненекеджаны, дочери Тохтамышъ-Хана, въ Чуфутъ Кале 311.
Гробницы Греческія 35.
Гробницы Караимскія 29.
Рробницы Ногайскія 24.
Гробницы Татарскія 33; внутреннее ихъ устройство, пр. 46.
Гробницы Черкесскія (?), пр. 46.
Gropila (Necropyla), пр. 244.
Гротенъ Н. Ф., пр. 225.
Грузуи (Гурзуфъ) 177.
Грушъ, монета 75.
Грязной, Вас. 286 и пр. 425.
Гунны 57, 262, 559.
Гунны бѣлые (Ефѳалиты) пр. 483.
Гурбетъ-Дере-Богазъ (Гурбетскій проѣздъ) 166, 173.
Гурзувите (Гурзуфъ) 177 и пр. 270.
Гурзуфъ, дер. 76, 166; пр. 250; сюда перевезенъ столбъ съ Аюдага 171.
Гурзуфское (Горзувитское или Гурзувитское) укрѣпленіе, построенное Юстиніаномъ I, въ VI вѣкѣ 53, 56, 61, 157, 172, 173, 175 — 177; пр. 263.
Гурлюкъ, рѣчка и ур. на границѣ Турецк. владѣній въ Крыму 79, 143, 144; пр. 224.
Гуртши (Херсонъ), пр. 343.
Гурчъ (Херсонъ) 231.
Гутри (Maria Guthrie) 265; пр. 385.
Ґындыкъ (т. е. окопъ, ровъ, канава) 6, 145, 175.
Ґындыкъ приписываемый Тамерлану 7.
Ґысаръ, по Арабски значитъ крѣпость, пр. 4.
Ґюбиеръ (Jo. Hübner), пр. 273.
Гюльденштетъ (Jo. Ant. Güldenstädt), пр. 520.

Д.

Дагъ Тепеси, или просто Тепе, пр. 438.
Дакакнали или Дакакнари Топрахъ, также Монастырь Бурунъ, одна изъ трехъ оконечностей Ай-Тодорскаго мыса 191.
Дань, которая Ханомъ отдавалась на откупъ 74 и 75.
Данью вѣроятно довольствовались Половцы и Татары владѣя Южнымъ берегомъ 81.
Дани (Реби Іосифъ), одинъ изъ послѣднихъ жителей Мангупа 290.
Дара или Дарасъ (Анастасіополь), въ Сиріи пр. 79.
Дарасъ, см. Дорасъ.
Дарлыкъ (Тарлыкъ), т. е. тѣснина 12, 108.
Даръ-Богазъ, т. е. тѣсный проѣздъ 12.
Даръ-іолъ (йолъ), т. е. тѣсная дорога; ур. между Отузомъ и Баракъ-Гёлемъ 12.
Даріэль, или Даріалъ, пр. 18.
Дарога, т. е. начальникъ зáмка пр. 122. (См. поправки).
Дворцы Ханскіе: въ Бакчисараѣ 323 и пр. 479; въ Улаклы 321, 323; при Алмѣ 323 и пр. 479, 480; въ 4-хъ верстахъ отъ Бакчисарая, по пути къ Симферополю 324; въ ур. Ашламѣ 324.
Двуякорная баттарея или Двуякорный Кордонъ 17; церковь при ономъ 20, 27.
Девлетъ-Гирей, Ханъ 235, 287.
Дегинь (Jos. de Guignes), историкъ 339, 340; пр. 509, 510.
Дейріардъ Пав. Ив. † 1830 г. пр. 394.
Делаторъ Юрій, Посолъ Максимиліана, пр. 416.
Деликлы-Кая (диравая скала) 108; видъ оной 109.
Делійцы посел въ Херсонѣ, пр. 334.
Демезонъ, Графъ 324.
Демирджи, дер. 6, 78, 140, 150, 153; планъ укрѣпленія при оной находившагося 152; пр. 149.
Демирджинская Церковь 18, 19, 152.
Демиръ-Капу, названіе Гурлюцкой тѣснины 144.
Демиртернахъ, птица 146.
Демиръ Хапу, т. е. желѣзныя ворота; урочища этого имени въ Крыму 8; вообще тѣснины 9.
Демиръ Хапу, уроч. по пути изъ Ўскюта въ Карасубазаръ 8, 140.
Демиръ Хапу (Кемеръ Хапу), близъ Туака 9.
Демиръ Хапу, уроч. по пути изъ Улу-Ёзена въ Казанлы 8, 141, 142.
Демиръ Хапу, между Алуштою и Карабагомъ 9, 158.
Демиръ Хапу, къ Сѣв. отъ Гурбетъ-дере 9, 166.
Демиръ Хапу близъ Байдарской долины 9, 208; пр. 304.
Демиръ Хапу, ур. въ окр. деревни Стили 8, 148,

149, 298; дорога къ нему изъ Кууша 299.
Демиръ-Хоба, яма 146.
Денертъ (Jo. Carl Dähnert), переводчикъ Дегиня, пр. 510.
Дербентъ, пр. 15.
Дерекой, дер. 76.
Дерменкой. дер. 75, 166.
Деспотъ (титулъ), пр. 134.
Джагатайскій Языкъ, пр. 122.
Джалита (Ялта), мѣсто обит. Команами 103, 104, 182; пр. 151.
Джами (главная или соборная мечеть), пр. 410.
Джанибекъ, Ханъ Золотой орды, † 1357 г., пр. 452.
Джапъ (сѣдло горы), пр. 236.
Джардань, ур. при дер. Бююкъ Ламбатѣ 163.
Дженкинсонъ (Ant. Jenkinson), путешественникъ по Россіи, пр. 396.
Джиґаннума (или Ґаджи-Хальфа), Восточный землеописатель, пр. 151.
Джидаэръ Дере, яръ 319.
Джингискерманъ близъ Черкесъ-Кермена 255, 256, 257.
Джингисханъ, пр. 367.
Джирджентскія (Агригентскія) гробницы 332.
Джустиніани (не Юстиніани; Agost. Giustiniani), Еп. Небійскій, историкъ Генуэзскій 110, 215; пр. 138, 314, 324; полное заглавіе его сочиненія, пр. 160.
Джуфутъ-Кале 271, см. Чуфутъ Кале.
Дзива-(или Джива-) Кая, скала 198; пр. 294.
Дибичъ-Забалканскій, Графъ 190.
Димитрій, 5-й сынъ Имп. Мануила († 1425 г.), пр. 135.
Діоклетіанъ, Имп., пр. 143.
Діофантъ, полководецъ Митридата Евпатора, въ первомъ в. до Р. Х 237, 327.
Днѣпръ (Данапръ), р. 327, 352; пр. 61; у Вост. писателей называется Узи, пр. 525.
Долгорукій Аргутинскій, Кн. Іосифъ, Архіеп., пр. 40 и 513.
Донъ, р. Воспоръ Киммерійскій почитался устьемъ его 47, 185, 310; пр. 59; течетъ въ море Суражское 121, 327 и пр. 185.
Донга, р. 296, 297, 299.
Донгузъ- или Донузъ-Хоба, (свиная пещера) 319.
Дондукъ Омба, Калмыцкій Ханъ, пр., 396.
Донкузлавъ, озеро 348.
Дора, Крѣпостца въ Трапезунтскихъ владѣніяхъ, пр. 60.
Дорантскій (и Херсонскій) Епископъ Георгій I. въ VII в. 233; пр. 79.
Дорасъ или Доросъ, укрѣпленіе на предѣлахъ Готѳіи (въ 702 г.) 57, 58; пр. 322; называлось также Дарасъ, пр. 79. Нынѣшній Инкерманъ (?) 237, 239.

Дори, приморская страна, обитаемая Готеами 53, 54, 57, 86.
Дорійская страна гдѣ находилась, пр. 76.
Дорическое нарѣчіе было въ употребл. въ Херсонѣ 215.
Дорила, крѣпостца въ Трапезунтскихъ владѣніяхъ, пр. 60.
Доріа, Генуэзская фамилія, пр. 478.
Дорось, см. Дорасъ.
Доростолъ, при Дунаѣ (Силистрія) 132; пр. 208.
Досиѳей Іерусалимскій, писатель 134; пр. 212.
Древній лѣтописецъ, пр. 282.
Дрозденскіе или Козацкіе постоялые дворы въ 12 верст. отъ Обояни, пр. 53.
Дубильныя растенія 271.
Дуваръ (по Тур. Дыварь), стѣна, пр. 16,
Дугласъ, вступаетъ въ Карасубазаръ, въ 1737 году 338.
Дука Мих., Визант. писатель XV в. 223; пр. 363.
Дунай, р укрѣпленія по оной 52.
Дюбуа (Fr. Dubois de Montpéreux) 234, 248, 304, 330, 334; пр. 489, 494.
Дюканжъ (Carolus du Fresne, Dominus du Cange, называемый также Fraxineus), историч. и филологич. писатель † 1662 г. 285; пр. 134, 135, 201, 275, 363, 415.

Е, и Ѣ.

Евгеній IV, Папа въ XV в. 134.
Евгеній, Еп. Херсонскій въ IV в. пр. 83, 232.
Евпаторія древняя 237.
Евпаторія, (Гёзлеве, Козловъ) 290, 348; пр. 49, 103.
Евреи въ Старомъ Крымѣ 341.
Евреи, почитаемые Готеами 59, 317; пр. 469.
Еврейское лѣтосчисленіе, пр. 43.
Евсевій, Митрополитъ и Гипертимъ Сугдайскій, въ XIV в. 133.
Египетская масса или тѣсто (составъ) 331, 332.
Египетскіе жрецы повсюду распространяютъ свои таинства 334.
Ёзенбашчикъ, дер. 76.
Екатерина, супруга Импер. Константина † 1443 г., пр. 273.
Екатерины II, путешествіе по Россіи (сочиненіе) 187; пр. 5, 7, 283.
Ἐκκλησία по Греч. что значитъ, пр. 21.
Елена, Монахиня упомин. въ Ново-Греч. надписи 70.
Елкедагъ, см. Іилхитаунынъ-Хаясы.
Елкенъ-Кая, камни и мысъ (Опукъ); пр. 153.
Елпидій, Еп. Херсонскій въ IV в. 232; пр. 83.
Елчанъ, камни; пр. 153.
Емата-Кая (по Тат. Канъ-Кая), скала при Кастель-горѣ, пр. 241.

Enbano (Балаклава), пр. 309.
Ени-Кале (Ениколь) пріобрѣтенъ Турціею въ 1475 г. 80; Тур. Кадылыкъ сего имени, пр. 105.
Енисала, дер. 77.
Енисала, на Ангарѣ, деревня нѣкогда обит. Греками 100, 143; пр. 225.
Енисала, на Тунасѣ, дер., нѣкогда обит. Греками 100.
Eoczola (чит. Фотсала), дер. пр. 517.
Епархія Балаклавская, Латинская 226.
Епархія Кафинская, Лат. 135, 234.
Епархія Сугдофульская 131 и д.
Епархія Судацкія: Греч. 129 и д.; Лат. 134 и д.
Епархія Фульская 131 и д.
Епархія Херсонская (Корсунская) 232 и д.
Епархія Херсонская, Латинская 233 и д.
Ericis portus (Lerice), къ В. отъ Генуи, пр. 267.
Ефремъ славный, Еп. Херсонскій IV в. 232; пр. 83 и 344.
Ефеалиты (Бѣлые Гунны), пр. 183.
Еѳерій, Еп. Херсонскій (въ 381 г.), пр. 83.
Еѳерій, Еп. Корсунскій, въ IV в. 232.

Ж.

Жанибекъ, см. Джанибекъ.
Жемчугъ, найд. въ могилѣ 333.
Женеви (Генуэзцы), почитаемые предками нѣкоторыхъ обитателей Южнаго берега 202.
Живопись, Корсунское письмо 40, 292; пр. 54.
Жиды жили въ Мангупѣ 275, 280.
Жоберъ (Amédée Jaubert); пр. 395, 427.
Жуковина (scarabée) 332, 334.

З.

Забалканскій маіоратъ 190.
Зальфельдъ Егоръ Ѳед. бывшій Таврич. Вицегубернаторъ, † 26 Февр. 1817 г., 351.
Зáмки или укрѣпленія Южнаго Крыма. Число ихъ, по словамъ Рубруквиса 47; пр. 58. Приводятся въ оборонительное положеніе (708 г.) 88. Начальники ихъ просятъ помощи у Козаръ противъ Юстиніана II. 88; пр. 125 Польза и необходимость ихъ когда были въ особенности чувствуемы 98. Поддерживались Генуэзцами и вѣроятно существовали до 2-й половины XV вѣка 99.
Zembaro (Балаклава), пр. 309.
Зиго-Исаръ, см. Учансуское укрѣпленіе.
Zimbano (Балаклава), пр. 309,
Змѣя, изображеніе, найденное въ гробницѣ 332.
Зонара (Zonaras) Іо., Виз. писатель XII в., пр. 79.

Зопиріонъ, префектъ Ѳракійскій, пр. 486.
Зоя, см. Софія.
Zurzona (Херсонъ) 230.
Зуя, р. 142, 351.

И

Ибнъ-Саидъ Магреби (Алибенъ Саидъ Магреби), Арабскій землеописатель XIII в. 118; пр. 168.
Ибнъ-Фоззланъ, Арабскій писатель X в., пр. 166, 168, 182, 187, 280.
Ибнъ-Халдунъ, Вост. землеописатель, † 1406 г., пр. 151.
Ибрагимъ-Бей 335.
Ивановъ (Николай), см. Фишеръ.
Игорева пѣснь, см. Слово о полку Игоревѣ.
Игнатій (Хазадиновъ). Митроп. Готѳейскій и Кафайскій † 1786 г. 43, 70; подъ его предводительствомъ въ 1779 г. Греки изъ Крыма переселяются къ Азовскому морю, пр. 102.
Идриси, или Эдриси, Нубійскій Географъ, писавшій около 1153 года 103, 104, 116, 182; свѣденія объ немъ и разныхъ изданіяхъ его землописанія, пр. 277; изъясненіе словъ этого писателя 183— 185.
Идрографія Русская; ссылка на оную 323; пр. 233, 462, 479; принадлежитъ какому времени, пр. 462.
Изамбертъ (Isambert), сочинитель картъ, пр. 307.
Изваянія 38.
Ильи, Св. мысъ 209.
Ильинское (Парутина), село, пр. 486.
Императоромъ названъ Ханъ 83.
Имперіею названо Татарское владѣніе въ Крыму (въ 1580 г.) 83 и 84.
Инкерманъ, т. е. пещерная крѣпость 235. Построенъ Греками 95 и 96. Древній Ктеносъ (?), пр. 362. Назывался Дори. Доросъ или Дорасъ (?) 237. Камни съ надписями и гербами 96. Назывался Ѳеодоро 95, 223, 237; пр. 137. Пріобрѣтенъ Турками въ 1475 году 80, 238. Во время Турецкаго владычества принадлежалъ къ Мангупскому Кадылыку 77. Колодезь Инкерманскій 237; пр. 354 Упоминается 4, 234, 235 — 242, 243, 246; пр. 103, 318, 323.
Инкырманъ, см. Инкерманъ.
Инкерманская гора пробивается для водопровода, 304; пр. 440.
Инкерманскія пещеры, пр. 361.
Инструменты, коими выдалбливались пещеры близъ Черкесъ - Кермена 256, 257.
Ипертимъ, см. Гипертимъ.
Ираклея Понтійская 229.

Ираклеотцы населили Херсонъ 229, 335; когда поселились въ Крыму, пр. 334.
Ираклеотскій (Трахейскій) полуостровъ 213, 227, 228.
Ирина, дочь Корчемскаго (Керченскаго) Царя, первая супруга Имп. Конст. Копронима съ 733 года († до 750 г.) 129; пр. 201.
Ирина Царица, супруга Льва Козарина съ 769 г.; царствовала съ 780 г. 66.
Исаакъ Моисеевъ; его могила 1274 г. при Мангупѣ, пр. 397.
Исайко (Исаакъ), Князь Мангупскій, предлагаетъ дочь свою въ невѣсты сыну ВК. Іоанна III. Вас. (въ 1475 г.) 96, 282, 283.
Исаръ, по Тат. значитъ стѣна 3, 153.
Исаръ, укрѣпленный бугоръ на мысу Кикинейскомъ 3.
Исаръ (Оріанда) 189.
Исаръ-Алты (Арды?)-Дере, бл. Сюйрена. 294.
Исаръ-Арды-Дере, яръ за Алупкинскимъ укрѣпленіемъ 196.
Исаръ-Кая, укрѣпленная скала въ Гаспрской округѣ 3, 194, 197; изображеніе оной 193.
Исаръ-Кая, укрѣпл. близъ Мердвеня 207.
Исаръ или Лиманъ Бурунъ, средняя изъ оконечностей Ай-Тодорскаго мыса 191.
Исаръ, см. Лимена-Кале 189.
Исарлы-Бурунъ, гора 136, 137; пр. 219.
Исаръ Тепе, высота, на коей лежитъ Аутканское укрѣпленіе, пр. 281.
Исарчикъ, по Тат. значитъ стѣнка 3.
Исарчикъ, укрѣпл. при верховьи р. Черной 3, 244—246.
Искеля, см. Скеля.
Исламъ-Гирей, Царевичъ, † 1537 г. 315, 315; пр. 431.
Истиля, см. Стиля.
Исупъ, шуринъ Жидовина Кокоса, пр. 471.
Италіанцы; сады ихъ при Бельбекѣ въ 1578 году, пр. 355.
Италія; переселеніе въ нее Готѳовъ 262; сл. 263.

I

Іаковъ, Священникъ, по убѣжденію котораго Армяно-Католики переселяются изъ Крыма въ Екатеринославъ, пр. 102.
Ialabi (Челеби?), Синопскій морской разбойникъ, въ 1340 г. 99.
Іверійскій Епископъ поставляетъ Св. Іоанна Епископомъ Готѳскимъ 66.
Jharcasso segno, см. Черкесъ Бей.
Jenkinson, см. Дженкинсонъ.
Іехеръ (Jöcher), пр. 390.
Іалхитаушъ Жемсы, тоже что на картѣ названо Елкедагъ, пр. 224.

Iogermen, пр. 350.
Іоаннъ III, Васильевичъ, ВК. Супруга его Софія, извѣстна также подъ именемъ Зои, пр. 135. Посольство его въ Крымъ (въ 1475 г.) 96, 282; пр. 321, 456.
Іоаннъ Вас. Грозный 286.
Іоаннъ Златоустъ, Архіеп. Константиноп. † 407 г. 60, 65; пр. 82, 91.
Іоаннъ Іоанновичъ, сынъ ВК. Іоанна Вас. III. 282.
Іоаннъ IV Палеологъ, Имп. † 1448 г., былъ женатъ на Аннѣ, дочери ВК. Василія Димитріевича 282; упом. пр. 135.
Іоаннъ Ксифилинъ, Патріархъ въ 1066 г. 67.
Іоаннъ X (Jo. Beccus), Патріархъ Константиноп. въ XIII в. 135.
Іоаннъ XXII, Папа 115, 136.
Іоаннъ Св., Еписк. Готскій VIII в. 66, 165.
Іоаннъ, Латинскій Еписк въ Балаклавѣ, въ XV в. 226.
Іоаннъ Лат. Епископъ въ Кафѣ, пр. 217.
Іоаннъ (Jo. Hesronita), одинъ изъ переводчиковъ Идрисія, пр. 277.
Іоаннесъ Архимандритъ Араратскій, XIV в. (?) 28.
Іоанна Св., мысъ, бл. Ялты 181.
Іоанна Св., Монастырь, въ Константинополѣ, пр. 193.
Іосафатова долина, кладбище 308.
Juhri sive Hungari, пр. 382.
Іудеи (Караимы?); сады ихъ при Бельбекѣ въ 1578 г., пр. 355.
Іудеи (дворяніе) въ Кафѣ 318.
Іудейскіе замка (Castella Judaeorum) 50; пр. 62.
Jursuf и Yourzuf (Гурзуфъ) 177.

К.

Кабакъ (Хабахъ), что значитъ, пр. 17.
Кабаръ, р. (Бельбекъ?), пр. 367.
Кабардинцы 250; см. Черкесы.
Кабарта, р. 250; пр. 480, 417; см. Бельбекъ.
Кабарта, дер. 77.
Кабары или Кавары, народъ, пр. 367.
Cavo o Caffa, пр. 153.
Каганъ, Титулъ 311; пр. 452.
Каганъ Козарскій, въ 702 г. отдаетъ сестру свою за Юстиніана II. 59; пр. 80. Имп. Юстиніанъ извиняется предъ нимъ 89.
Кады (судья) и Кадыкъ, округъ ему подвѣдомый; число Кадыкъ въ Крыму, пр. 105.
Казанлы, дер. 8, 10.
Кавратъ, (Старый Крымъ) 344, пр. 513.
Казенъ-Бекъ (Александръ Касымов. Мирза), пр. 427.
Казимиръ II (IV), Кор. Польскій, † 1491 г., 513.
Казимирскій (Kazimirski), пр. 395, 427, 459.

Казловъ или Козловъ, см. Евпаторія.
Казулкой (Казыклы), р. 237.
Казыклы-Ёзенъ, или Бююкъ-Ёзенъ, Черная рѣка 3, 234, 243, 244, 245. Мостъ чрезъ оную Греческій, пр. 355.
Кайту или Хайту, дер. 76.
Кала, см. Кале.
Кала или Алма Керменъ 347.
Каламита 177; пр. 480.
Каламитскій заливъ, пр. 480.
Каланемъ-Баире (Калянынъ байры?), ур. на Яйлѣ 144, пр. 226.
Калга, см. Кале.
Калга или Калга-Султанъ, первый сановникъ Крымскій 336, 338; пр. 9, 495, 498.
Кале (Чуфутъ-Кале), пр. 450.
Кале (Калга) по Тур. значитъ крѣпость 6.
Калева, Апондополъ (?), Раввинъ 314.
Календе, дер. 76.
Кале-Коба или Хале-Хоба, пещера на Никитскомъ мысу 178.
Калепарташъ, см. Келяпарташъ 136 и д.
Каликстъ III, Папа 117.
Калита (Calitta), мѣсто 103.
Calitera, мѣсто 103.
Каллистъ, Патріархъ Константиноп. въ XIV в. 133.
Каллита (Callita), мѣсто 182; пр. 151.
Callistra, мѣсто 103.
Callitra, мѣсто, пр. 151.
Calittu, мѣсто 103.
Калоливади, ур. близъ Куру-Ёзена 151; пр. 15.
Камара, Греч. дер. 76; пр. 329.
Каменныя бабы (болваны); самыя полуденныя изъ нихъ 39.
Cammello (верблюдъ), названіе горы Аюдага 168, пр. 253.
Камни съ надписями Ѳеодосійскаго Музея: найденный между Гурзуфомъ и Никитою 21, пр. 30; — Артекскій или Кардіатриконскій, съ остатками Ново-Греч. надписи 21, 172.
Камышъ-Бурунъ, мысъ, ниже Кастель-горы 158.
Камышлы, дер. 77.
Каневизъ Дере, яръ 304.
Канъ-Кая, см. Ешата-Кая.
Кантакузенъ Мих. † 1578 г. 286.
Капитонъ Великій, Епископъ Херсонскій IV в., 62, 232; пр. 83.
Капсхоръ, дер. 78; изъясненіе названія 86; пр. 123; упом. 138; пр. 248.
Капу, т. е. дверь, ворота 8; пр. 163.
Капуларынъ Богазъ, ур. 11, 111.
Капуларынъ Кая, скала 111; пр. 162.
Кара или Каракъ, мысъ (Опукъ), пр. 153.
Кара-Ардычъ или Самла Ардычъ, Черный можжевельникъ, пр. 291.
Карабурунъ, мысъ 349.
Karavia, камни въ морѣ, пр. 153.

Карагачъ (Фундуклы тожъ), р. 112.
Карагачская лощина 113.
Карагачскій лѣсъ 112.
Карадагъ, гора 17.
Карадагъ, ур. 245.
Карадагская Армянская церковь 27, 80.
Караджичъ Вукъ Степ, пр. 520.
Кара-Илязская (Каралесская) долина 275.
Караимскія гробницы. Старѣйшія изъ нихъ въ Чуфутъ Кале и въ Мангупѣ 29, 308; формы ихъ 29—31.
Караимское кладбище бл. Мангупа 277, 279; пр. 406.
Караимы (Евреи) 269, 309, 311, 316, 322; откуда переселились въ Крымъ 290; переселяются въ Польшу 342; секта ихъ, пр. 467; см. Іудеи.
Каракоба, ур., пр. 361.
Каракунга или Каракунда, р. 197.
Каралесъ или Каралезъ (Кара-Илязъ, т. е. Черный Илья), дер. 77, 254, 270, 281; пр. 363.
Карама-Кастель 347, 349.
Карамзинъ Ник. Мих., Исторіографъ († 1826 г.) 96, 119, 121, 147, 285, 287, 314, 340; пр. 13, 40, 67, 76, 80, 103, 130, 142, 161, 181, 193, 208, 211, 229, 292, 315, 321, 325, 350, 367, 379, 388, 394, 414, 416, 418, 421 — 423, 426, 449, 456, 459 — 462, 471, 522, 525.
Карани, (по Тат. Караку, по Русски Карань), Греч. дер. 76; пр. 329, 361.
Караньское укрѣпл. 227, 228.
Карантинная бухта 234.
Карасанъ-Керменъ 348.
Карасубазаръ (Мавронъ Кастронъ?) 4, 15, 61, 140, 142, 337, 338; дѣлается столицею Ханскою 338.
Кара-Сун, пр. 306.
Кара-Юсуфъ, пр. 363.
Кардіатрикомъ (Артекъ), ур. при горѣ Аюдагѣ 172, 206.
Кареа или Кареонполь (Старый Крымъ), городъ 339, 344; пр. 506.
Каркаръ, пр. 459; см. Кыркоръ.
Каркери (Karkeri) 309; пр. 449; см. Кыркоръ.
Карлу, дер. 77.
Карниловичъ А., пр. 47.
Carosu (Карасубазаръ), пр. 392
Карпинъ (Планъ-) путешественникъ (1246 г.), пр. 46.
Карпузъ Кая, пр. 17.
Карты среднихъ вѣковъ 103.
Каскуле (Кызъ-Кулле) 156
Кастель по Греч. значитъ Крѣпость 3.
Кастель или Костель, на Тарханскомъ Кутѣ 349.
Кастель-гора (крѣп. Св. Прокула или Прокла) 158—161.
Castella, см. замки.
Castella Judaeorum, собственно Gothorum 50; пр. 62.
Κάστρα τῶν Κλιμάτων, замки Южнаго Крыма (?) 93; пр. 61.

Кастро, значеніе этого слова, пр. 301.
Кастро, ур. 150, 151.
Кастронъ, по Греч. городъ, крѣпость 4, 150.
Κάστρον Γοτθίας (Мангупъ?) 261; пр. 385.
Кастронунъ Кези, ур. 151.
Кастропуло, укрѣпл. въ Кючюкъ-Койской округѣ 4, 151, 179, 204, 205 и д.
Касымъ Паша 286.
Каталбогъ, см. Кутлугъ-Бегъ 85.
Катара-Кулле, башня въ Судакѣ 125.
Catolica, мѣсто 103.
Католическія церкви въ Судакѣ, пр. 197.
Кауша-Кая, или Лиманъ-Кая, скала Лименская 200.
Καφᾶ, мѣсто (въ IV в.), упоминаемое Конст. Багрянороднымъ 107; пр. 143.
Кафа или Каффа (Ѳеодосія). Поселеніе Генуэзское, пр. 382. Древній Хавонъ (?) 107. Откуда для построенія оной брали камень 106 и пр. 153. Отдается Мангу Тимуромъ Ханомъ, Оранъ Тимуру (въ 1266 г.) 340. Поселеніе въ ней Армянъ, пр. 40. Учрежденіе Латинской Епархіи для Армянъ 135; пр. 217. Въ Кафѣ сосредоточиваются жители другихъ слабо укрѣпленныхъ мѣстъ, послѣ разрушенія Византійской Имперіи 99. Взята Турками въ 1475 году 80, 263; пр. 427. Имѣла свой Кадылыкъ, называвшійся Кефейскимъ 78; пр. 105. Исторію Кафы писалъ Одерико, пр. 43. Упоминается 223, 266, 286, 287, 313, 314, 318, 341, 342; пр. 83, 103.
Кафинская Лат. Епархія 135.
Кафинская старѣйшая монета (1782 г.), пр. 499.
Сафо, пр. 153.
Кафтыревы, пр. 432.
Кача, р. Верховья оной (Бююкъ Езенъ) нѣкогда принадлежали къ Турецкимъ владѣніямъ въ Крыму 79; упом. 148, 243, 250, 296, 297, 298, 300, 306, 308; пр. 361, 480.
Качи-Кальёнъ, ур. при р. Качѣ 38, 295, 301, 305—308.
Каласты, дер. 351.
Кая-Бей 247.
Каенскій Лименъ 122.
Кедринъ (Cedrenus), Византт. писатель XI в. 216; пр. 79, 315.
Кедукъ Агмедъ Паша, пр. 427.
Кезъ, (сѣдло горы), пр. 256.
Кёлеръ (Köhler) Егоръ Ег. академикъ, пр. 64, 153, 189, 246.
Келесенынъ Сырты (церковныя горы), ур. въ Капсхорской округѣ 14.
Келшегуръ (Бююкъ- и Кючюкъ-), деревни 15.
Кенегесъ, дер. 348.
Кемалъ или Кемалби (Ѳеодоритъ Князь, Мангупскій) 283.

Кемеръ Хапу (Демиръ Хапу), близъ Туака 9.
Quien (le); см. Le Quien.
Керей, тоже что Гирей, пр. 395.
Керкеръ (Итал. Chercher), крѣпость 313; пр. 457, см. Кыркоръ.
Kerker, пр. 450, см. Кыркоръ.
Керкіарде (Cherchiarde) или Керкіарда 311, 312; пр. 455.
Керкіарда 315, см. Кыркоръ.
Керкри; пр. 309, 447; см. Кыркоръ.
Kercher, пр. 450, см. Кыркоръ.
Керманъ, слово часто встрѣчаемое въ названіяхъ мѣстъ 4.
Керменъ, Калмыцкое названіе Черкаска, пр. 8.
Керменъ, см. Керманъ.
Керменъ, укр. при дер. Керменчикѣ 243, 300—301.
Керменъ-Кая, укрѣпл. выше Кууша 5, 297—300; планъ онаго 296; видъ отчуда 298.
Керменчикъ, на Качѣ, бл. дер. Чоткары 5, 308.
Керменчикъ, укрѣпл. близъ Симферополя 5, 295, 327.
Керменчикъ, дер. 5; пр. 329.
Кермеще, см. Кырмачи, упом. 5.
Kersoua (Херсонъ) 230.
Керчь 38; пр. 145, 629.
Керчь поступила во власть Турковъ въ 1475 г. 80.
Керченскій проливъ, см. Босборъ.
Кёолеве (Евпаторія), пристань Херронитовъ пр. 306.
Kethubah, брачные контракты у Евреевъ 309.
Кеѳа, см. Каѳа.
Кешлеме, что значитъ пр. 303.
Кешлеме дереси, яръ 209.
Кешлеме-Кая, скала на коей находится Кокія-Исаръ 208.
Кизилъ, см. Кызылъ.
Кикинеисъ, дер. 76, 202, 203; пр. 298.
Кикинеисскій мысъ 204, 208.
Килица, ур. въ Лименской окр. 14.
Килле наръ-ташъ, гора бл. Судака 137.
Килсемечитъ, дер. 15.
Кильса-Бурунъ, на Зап. сторонѣ Мегакома 14.
Кильсе по Тат., Келисса по Тур., т. е. церковь 13, 14.
Кильсе-Бурунъ (церковный мысъ), скала, на СЗ. отъ Мишатки 14.
Кильсе-Кая, см. Аязма-Кая.
Киммерійскій городъ (Κιμμερικὸν πόλις, Kimmerium) 106; пр. 153.
Киммерійскій проливъ (устіе Азовскаго моря) 121.
Кипіа, Кипіанинъ-Кая, слѣды укрѣпл. 297.
Киргіи Исаакъ, одинъ изъ послѣднихъ жителей Мангупа 290.
Кирилла Св. 253.
Кирилла Монахъ, подписываетъ дѣянія 7-го вселенскаго Собора за Еп. Готскаго Никиту 63; пр. 86, 93.
Кирилловская (Судацкая) крѣпость 126.

Киркель 311; пр. 451; см. Кыркоръ.
Киркельскій Ханъ 310.
Киркельскіе Татары 310.
Киркеръ или Киркеры 313; пр. 458; см. Кыркоръ.
Kirkiel, пр. 397 и Kirkjel, пр. 450; см. Кыркоръ.
Киркинеисъ, см. Кикинеисъ; вѣроятное происхожденіе этого названія 203; пр. 454.
Киркоръ 315, см. Кыркоръ.
Киркъеръ 309, см. Кыркоръ.
Кирмаше, см. Кырмачи.
Кискуле, см. Кызъ-Кулле.
Кискулеси (Кызъ-Кулеси, т. е. дѣвичья башня), бл. Черкесъ-Кермена 254.
Кіевъ (Магроманъ или Манкирменъ) 352—354.
Кінкъ-Атлама, мысъ бл. Ѳеодосіи 225.
Chirmia (Кирмія, Старый Крымъ) 342.
Кіурсуѳъ (Гурзуѳъ) 177; пр. 269.
Клапротъ (Julius v. Klaproth), оріенталистъ † 1835 г. пр. 18, 112, 508.
Кларке (Clarke, Клеркъ) Кембриджскій Профессоръ, 171, 177, 212, 240, 250, 317; пр. 38, 199, 254, 259, 347, 355, 364, 398, 470.
Клеманъ (Nikolaus Ernst Kleemann), купецъ бывшій въ Крыму, въ 1769 г., пр. 498, 516.
Клеси, см. Кильсе.
Климаты, Climata, или укрѣпленія Климатовъ (*Κάστρα τῶν κλιμάτων*), между Севастополемъ и Керчью 93; пр. 61, 62.
Климентъ Св. † 100 г. 230; пр. 338, 449.
Клисса-Джами, въ Константинополѣ, гдѣ погрѣбались Цари Византійскіе 15.
Князовы, пр. 432.
Коджасала (правильнѣе Ходжасала), дер. 77, 279; встрѣчается и подъ названіемъ Бугазъ-Сала 270, 282; пр. 402.
Кодинъ Георгій, Визант. писатель XV в. 42, 131, 134; пр. 56, 88, 96, 301.
Козъ, дер., 10, 26, 78, 108, 247.
Козь, Половецкое имя 100; значеніе этого слова, пр. 161.
Козарія (Chozaria), пр. 61. Страны съ нею граничащія кому достаются въ удѣлъ 223; пр. 323. Паденіе Козарской державы въ 1016 г. 216; пр. 315.
Козары, Каганъ ихъ въ 702 году, отдаетъ сестру свою Ѳеодору за сосланнаго въ Крымъ Юстиніана II. 59; пр. 80. Начальники крѣпостей просятъ у нихъ помощи въ 708 году 88. Приближеніе ихъ спасаетъ Херсонъ 89; пр. 128. Отъ нихъ отдѣлились Кавары, пр. 367; они покоряютъ Мангупъ (?) 261.
Козачья бухта 230, 235.
Козенъ Ѳ. А. его замѣчанія о Черкесъ-Кермекѣ 255—258; пр. 372.

Козія (?) 110.
Козловъ, см. Евпаторія.
Колодезь Инкерманскій, пр. 354; Черкесъ - Керменскій 259; пр. 375; Св. Анастасіи 307.
Козма Аттикъ, Патріархъ 69.
Козруѳъ (Гурзуѳъ) 177.
Койчу, Шабстай, одинъ изъ послѣднихъ жителей Мангупа 290.
Кокъ-Агачимъ-Кезы, ур. 137, 138.
Кокагачъ, бывшая деревня 76.
Сосаіа, гора 186.
Кокъ-Асанъ-Богазъ 140, 337.
Кокія Каябашъ (начало скалы Кокія) 209.
Кокіале (Кокія), пр. 302.
Кокія Богазъ 208.
Кокія Исаръ, укрѣпл. 204, 205; пр. 305.
Коккозъ, дер. 77.
Кокосъ, см. Хози.
Koktia, 210; см. Кокія.
Кокулузъ, дер. 77.
Columbaria, пр. 441.
Команы (Поповцы), по прибытіи въ Крымъ Татаръ толпами бѣжатъ за горы и пожираютъ другъ друга 80; пр. 112; с. 49; пр. 58; Джалита, мѣсто ими обитаемое 101; пр. 151.
Комосарія, Царица, пр. 189.
Конечи, дер. 351.
Константинъ Архіеп. Готскій въ 1147 и 1156 г. 69.
Константинъ, Багрянородный Имп. и писатель Византійскій X в. 49, 107; пр. 59, 61, 62, 129, 143, 155, 333, 367, 519.
Константинъ Великій, Имп. († 337 г.) 13, 51, 65; пр. 143, 333.
Константинъ Копронимъ, Виз. Имп. † 775 г. 66; женатъ на дочери Корчемскаго Царя, Иринѣ 129.
Константинъ Палеологъ получаетъ отъ отца своего Имп. Мануила († 1425 г.) въ удѣлъ Черноморскія страны, граничащія съ Козаріею 93 и 94, 223, 238. Онъ едвали самъ когда либо былъ въ Крыму 94; ему уступается Востица, пр. 136. Владѣетъ Пелопоннисомъ въ 1444 г. Поступаетъ на Царство и лишается жизни при взятіи Турками Константинополя въ 1453 г. 93 и д.; сл. пр. 273, 323.
Константинъ, Еп. Сурожскій, въ X в. 130.
Константина и Елены Монастырь, при горѣ Аюдагѣ 170; пр. 257; церковь въ Мангупѣ 280.
Константій, Архіерей и настоятель Готеіи въ 1587 г. 42, 69.
Констанцій Импер., будучи полководцемъ Діоклетіана, въ 304 г. побуждаетъ Херсонцевъ завладѣть Воспоромъ (Пантикапеею), пр. 143.
Контарини Амвросій, Посолъ Венеціанской республики

въ 1474 г. 313, 353, 354; пр. 526.
Копекъ-Богазъ-Сохахъ, тропа на Яйлу, пр. 299.
Корбеклы, дер. 78, 145; пр. 340.
Cor coui (чит. Gorçoui) — Оріанда (?), пр. 287.
Коросанъ (Цементъ) 160.
Корсунь (древній Херсонъ) 230; пр. 70, 332, 337, 479.
Корсунская страна, пр. 337.
Корсунское письмо (живопись) 40, 292; пр. 54.
Корсуняне ловятъ рыбу въ устьи Днѣпра, пр. 337.
Корчемскій (Керченскій) Царь, или Каганъ 129; пр. 201.
Копсель, ур. въ Токлукской округѣ; Церковь 19.
Coslovia (Евпаторія), пр. 355.
Косруѣъ (Гурзуѣъ) 177.
Костель (Кастель), на Тарханскомъ Кутѣ 349.
Кошъ-Дерменъ, мельницы 305.
Кремасто-Неро (висячая вода), см. Учанъ-су 187.
Кременчикъ (вмѣсто Керменчикъ), пр. 8.
Кременчугъ, происхожденіе названія, пр. 8.
Кремль или Кремникъ, происхожденіе названія, пр. 8.
Кремукъ, страна, пр. 505.
Кремумъ (Cremum—Старый Крымъ) 343, 345; пр. 463.
Крестъ; водруженіе онаго на Южномъ берегу 196; сл. пр. 292.
Крестоносцы, въ Константинополѣ, въ 1204 г. 91.
Крикъеръ 314, см. Кыркоръ.
Кримента (Crimenda, Старый Крымъ) 343, 345.
Криниа, при Азовск. морѣ 339.
Crimum (Старый Крымъ) 343.
Кринсъ (Cripps), спутникъ Кларка 171; пр. 259.
Кріу-Метопонъ (бараній лобъ), гора и мысъ 168; пр. 2.
Кроаты (Хорваты) 265.
Крузе (Chr. Kruse) † 1827 г. 221, 311; пр. 322, 397, 417.
Krusimusen (?); пр. 268.
Крымъ-Гирей, Султанъ Александръ Ив. (прежнее его Магометанское названіе было Катя Гирей), пр. 49, 484.
Крымскій замокъ (Старый Крымъ) 345.
Ксенофонтовы стадіи, пр. 246.
Ктеносъ (Инкерманъ?), пр. 362.
Ктенунтскій (Инкерманскій) заливъ 212.
Куйнаръ-Кая, скала на Караби-Яйлѣ 142.
Куле, см. Кулле.
Кулле (т. е. башня) 6.
Кулле или Сюйренская башня, при р. Бельбекѣ 6, 43, 44, 291—295.
Cunabuliensis ecclesia (Балаклавская Лат. Церковь), пр. 330.
Кундуравъ Мангутъ, Татары, пр. 396.
Курасанта (Гурзуѣъ) 177; пр. 270.

Курзуфъ (Гурзуфъ) 177.
Курляндское Общество Литературы и Художеств, пр. 307.
Куру-Ёзенъ, дер. 78, 150; пр. 236, 247.
Кутлакъ, дер. 78, 111, 112, 137; пр. 219, 247.
Кутлугъ-Бегъ (или Темиръ Кутлукъ и Т. Кутлуи) 85, 260, 342, 346; пр. 379.
Куторга Ст. Сем. 188; пр. 285.
Куттелей (Кутлубей или Кутлугъ-бегъ?) 260.
Кутузовъ- (Кн. Мих. Лар. Голенищевъ-) Смоленскій 157.
Кутузовскій фонтанъ (по Тат. Сунгу-су) 155.
Кутургуры въ Иллирім 52.
Куушъ (или Хуушъ), дер. 78, 166, 173, 297, 298.
Кучка, дер. 76.
Кушелевъ Безбородко, Графъ А. Г., пр. 486.
Кушниковъ 159.
Кушъ-Кая, или Тырки, ур. на Яйлѣ 142.
Кызъ-Керменъ, укрѣпл. 5, 243, 247; пр. 361.
Кызъ-Кулле (дѣвичья башня), въ Судакѣ 125, 137.
Кызылъ Кая, скала на Карабы-Яйлѣ 142.
Кызылъ-Кая, скала близъ дер. Ёркусты 245.
Кызылъ-Ташъ, дер. 75, 166; что значитъ названіе, пр. 260.
Кызылташское укрѣпл. 172.
Кылъ Копыръ 307.
Кыпчакская (Монгольская) орда; съ согласія ея Хана Южный берегъ переходитъ во власть Генуэзцевъ 82.
Кыркъ, что значитъ, пр. 454.
Кыркъ (Кугк), пр. 450; см. Кыркоръ.
Кыркъ-Азизъ (40 святыхъ) 551.
Кыркоръ (Чуфутъ Кале) 29, 509 и д. Вѣроятное происхожденіе, пр. 454.
Кыркъ-Яланъ (Сороколгунъ) пр. 454.
Кырманъ, см. Керманъ.
Кырмачи, деревни, пр. 8.
Кютюръ Хаулъ, ур. 141.
Кючюкъ Ёзенбашъ, дер. 77.
Кючюкъ Ёзенъ, дер. 78, 150; пр. 246.
Кючюкъ-Исаръ, укрѣпл. на полдень отъ Кикиненса 203 и д.
Кючюкъ - Кайнарджинскій миръ 1774 г. коимъ, объявляется независимость Крыма отъ Порты 73, 100, 157.
Кючюкъ Кастель, или просто Кастель, гора и укр. въ Бююкъ Ламб. округѣ 5, 159.
Кючюкъ Кельшегуръ, дер. 15.
Кючюкъ-Кой, дер. 76.
Кючюкъ Ламбатъ, дер. 2, 75, 158, 165, 166; пр. 247.
Кючюкъ-Мюскомья, дер. 76, 208; пр. 305.
Кючюкъ Сюйренъ, дер. 291.
Кючюкъ Янкой, дер. 78.

Л.

Лаваль, Графиня, пр. 137.
Lavia, мысъ, пр. 331.
Лагира Птолемеева, почитаемая Судакомъ 134.
Лазицкій, пр. 390.
Laja, мысъ, пр. 331.
Лака, Греч. дер. 78; пр. 329.
Ламбатъ, древній Лампасъ 1, 163; пр. 2.
Лампадъ (Λαμπὰς), Греч. поселеніе на Ю. берегу 1, 163; пр. 2, 279; сл. пр. 248.
Ланга, Балка, по коей течетъ р. Алсу, пр. 359.
Ласпи, разор. Греч. дер. 76, 125, 225. Гробница при оной 25.
Lasta (Алушта), 156; пр. 151.
Ласци, Фельдмаршалъ 338.
Латинскіе Императоры на престолѣ Византійскомъ 91.
Латинскіе Епископы въ Судакѣ 134 и д.
Лебада (Lebadha или Lebadah, Ламбатъ) пр. 151, 279.
Лебеда (Lebedha, Ламбатъ) 184; пр. 277.
Левъ Ісаврянинъ, Виз. Имп. † 741 г. 66, 129.
Левъ Философъ, Виз. Имп. † 911 г. 64, 132; пр. 301. Порядокъ Епархій имъ введенный, пр. 88.
Левъ IV, Имп. Виз. по прозванію Козаръ, пр. 201.
Левъ, Еп. Херсонскій, въ XIII в. 233.
Левкополь 345.
Ледебуръ (C. F. v. Ledebour), путешественникъ по Алтаю, пр. 236.
Le Quien, Mich., пис. † 1733 г. 65, 66, 129, 131, 132, 135, 232, 233; пр. 79, 208, 217, 330, 346.
Ленкъ (хромый) 147; пр. 230.
Лепехинъ Ив. Ив., Академикъ † 1802. г., пр. 46.
Лербергъ (A. C. Lehrberg) Историкъ † 1813 г., пр. 15, 129.
Lerice, мѣстечко къ В. отъ Генуи 176.
Леркари (Жіоффредо-), Генуэзскій консулъ въ Ѳеодосіи, пр. 199.
Леунклавій (Jo. Leunclavius, собственно Löwenklau) писель † 1593 г.; пр. 95, 202—205, 301.
Ливада, по Тат. Чаиръ, пр. 436.
Лиманъ Бурунъ (мысъ пристани), или Утеки-Бурунъ, средняя изъ оконечностей Ай-Тодорскаго мыса 191.
Лиманъ-Кая или Кауша-Кая, скала Лименская 200.
Лимена, дер. 76, 202; пр. 298.
Лимена-Богазъ, пр. 299.
Лимена - Кале, Лименское укрѣпл. 192, 196, 198—202. Изображеніе онаго 199.
Лименскіе Татары 202.
Loja, мысъ, пр. 331.
Ломеллино, Карлъ 223; пр. 314, 324.
Лонгинъ, Еп. Херсонскій, въ V в. 232.

Lora, мысъ, пр. 331.
Lota, мысъ, пр. 331.
Lotedoro, см. Ѳеодоро.
Лудовикъ IX. Кор Французскій, посылаетъ Рубруквиса къ Татарамъ 46.
Лудовикъ, Лат. Еп. въ Судакѣ, въ XV в. 135.
Лука Хризовергъ, Патріархъ Константиноп. въ XII в. 131.
Lusca (Алушта) 157.
Lusta (Алушта) 156, 157; пр. 151.
Lustia (Алушта) 156.
Lusto (Алушта) 157.
Lustra (Алушта) 156.
Лѣтосчисленія: Армянское 27; пр. 40; Еврейское пр. 43.

М

Мавронъ Кастронъ, см. Карасубазаръ 4, 337, 338.
Маґабель или Мугабели, ур. при дер. Бююкъ Ламбатъ, 163.
Магарачъ, ур. гдѣ прежде была Греч. деревня 179.
Магарашъ, дер. 76.
Магометъ VIII (Мухаммедъ II?), беретъ Мангупъ, пр. 382.
Маграманъ (Кіевъ), 352.
Магреби, см. Ибъ Сандъ М.
Маджаръ, городъ въ 1266 г. отдается Оранъ Тимуру, пр. 508.
Madschil, скала, пр. 157.
Манрумъ, бывшая дер. 78.
Мальцовъ, пр. 296.
Манаева Могила, пр. 119.
Мамай, Темникъ, отымаетъ у Генуэзцевъ 18 селеній, которыми они завладѣли въ 1365 г. 84, 116, 342; пр. 119. Власть его разрушена въ 1380 г. пр. 119.
Мамакъ, бывшій сельскимъ правителемъ близъ Ѳеодосіи, пр. 199.
Мамутъ-Султанъ, или Магмутъ Султанъ, дер. 335, 336.
Мангатъ (Ногайскіе Татары) пр. 396.
Мангермемъ (или Манкерменъ) 352.
Мангу-Тимуръ, Ханъ Кыпчакскій (съ 1266 по 1282 годъ) 339.
Mangout, пр. 362.
Мангубъ 268.
Мангупъ (Мангупъ-Кале) 6, 221, 243, 261 — 291, 292, 295, 322; пр. 74, 361, 448 Столица Готеіи (?) 261; сл. 292. Въ немъ, по мнѣнію Тунмана, уже въ 754 году находился Епископъ 261. Въ немъ имѣли пребываніе Греческіе вельможи, родственники Императоровъ 96. Взятъ Турками въ 1475 году 80. Главное мѣсто кадылыка, состоявшаго изъ 91 селенія 75, 78, 289; пр. 105, 110. Мангупскіе Князья (Греки) отправляются въ Россію послами 96, 97, 283. Когда разрушенъ 279. Опустѣлъ 290. Примѣрные планы Мангупа 276, 278.

Мангупскіе владѣльцы, Готеы 263; пр. 382; они были Греки Царской крови 280; пр. 582.
Мангупскій Кадылыкъ 75 — 78, 158; пр. 105, 110.
Мангутъ, собственное имя у Калмыковъ, пр. 396.
Manguth (Мангупъ) 267.
Мангутское (Готское?) Княженіе 237.
Mangutum (Мангупъ) 266, 267.
Мангу Ханъ 46.
Мангушъ, дер. 78, 319; была обитъ Греками 109.
Mancap (Мангупъ) 267; пр. 350.
Манкерменъ или Мангерменъ 352; пр. 396.
Манкирменъ (Кіевъ) 352 и д.; пр. 525.
Mankioub (Мангупъ), пр. 395.
Mancop (Мангупъ), 267.
Манкопія (Mancopia) 266, 267, 280; пр. 379.
Манкубъ 268.
Манкупъ (Mancup) 266; пр. 361, 362, 382, 429.
Маннертъ (Konrad Mannert), Географъ, † 25 Сент. н. с. 1834 г. 231; пр. 176, 246, 334, 343, 384, 519.
Mansi, писатель, пр. 202.
Мансуровы, пр. 452.
Мануилъ Комнинъ, Виз. Имп. † 1180 г., 68.
Мануилъ Палеологъ, Виз. Имп. † 1425 г., отдаетъ Крымскія владѣнія 4-му сыну своему Константину 93, 223; прочіе его сыновья что получаютъ, пр. 135; сынъ его Іоаннъ, женатый на Великой Княжнѣ Русской 282.
Мануилъ, племянникъ Ѳеодорита (Кенала), бывшаго Князя Мангупскаго 285.
Манштейнъ, писатель; пр. 495, 502.
Margutium (Мангутъ) 267.
Марзы (Marsi), народъ, пр. 82.
Маріамполь (нынѣ Маріуполь), пр. 57.
Маріанополь, предмѣстіе Бакчисарая, коего названіе Греки, около 1780 г., перенесли на берега Азовскаго моря 100; пр. 87, 148.
Маріуполь, городъ, происхожденіе названія 100; пр. 148.
Маркосовъ, см. Петръ.
Маркуръ, дер. 77.
Мірмара, бывшая деревня 76.
Марсанда, дер. 76.
Марта, долина и рѣка 299.
Мартіанская дача 178.
Martinez ex Messina, сочинитель геогр. карты 157.
Масоріада (Анаогрисъ) 67.
Матвѣй Мѣховскій (или М. изъ Мѣхова; Miciey z Miechowa), Краковскій Каноникъ. † 1523 г. 262, 266; пр. 382.
Матрега, Матрека или Матрига (Таманъ) 185.
Мауреръ (Jac. Maurer), живописецъ 201.
Махаилъ Ёзенъ, р. 112.
Махульдуръ, дер. 77.
Мачисала, дер. 78.

Маганомъ (Бююкъ Сыртъ или Копсель-Сыртъ), гора и мысъ 14.
Мегаре или Могара (пещера) 236; пр. 351.
Megarice (Мегарице), прежнее названіе стараго Херсона 230, 236.
Медвѣдь-гора (Аюдагъ) 167.
Мезарлыкъ (т. е. кладбище), отъ слова Мезаръ, знакъ, могила, пр. 46.
Meganome, мѣсто (?), пр. 151.
Мейданъ т. е. площадь 7; М. Элтигенскій 109.
Мейеръ (С. А. Meyer), путеш. по Алтаю, пр. 236.
Мелетій, Митроп. Аѳинскій, землеописатель † 1714 г. 106, 210, 231, 264, 334; пр. 306, 330, 341, 383, 493.
Менандръ Протекторъ, Виз. писатель VI в., пр. 333.
Менгли-Гирей, Ханъ † 1515 г. 287, 288, 312, 313, 342, 343, 349; пр. 427, 428, 455, 456, 520.
Меотическое (Азовское) озеро или болото (λίμνη), называемое моремъ 56; пр. 61.
Мердвень (la Scala; лѣстница), дорога на Яйлу 204, 206.
Мердвеньское укрѣпл. (Исаръ-Кая) 204, 207.
Меркаторъ, географъ, пр. 213.
Мерлины, пр. 432.
Метерха (Тмуторокань, Тамань) 184, 185; пр. 277.
Меѳодій Св. 233.
Mihalo или Michalo, см. Михаилъ Литовецъ.
Милетцы, пр. 486.
Миля Римская (mille passuum), величина оной, пр. 278.
Мингунскій (Мангупскій) Князь 284.
Мирза Казем-Бекъ, см. Казем-Бекъ.
Митридатъ (правильнѣе Миѳрадатъ) Евпаторъ, Царь Понтійскій † 64 г. до Р. Х. 211, 237, 318, 326, 327; пр. 49, 152.
Митрофанъ Кизицкій, Патріархъ Константиноп. въ XV в. 233.
Михаилъ III, Имп. † 867 г. 233.
Михаилъ (Michelo или Michalo) Литовецъ (иногда называемый и Михалокусомъ) 266, 316, 344; пр. 390.
Михаилъ Окситъ, Патріархъ, въ 1143 г. 68.
Махаилъ (Mich. de Rentel или Rentelen), Балаклавскій Лат. Еписк. въ XV в. 227.
Михаилъ Ярославичъ Тверской, Князь, † 1318 г. 121.
Михаилъ Ѳед. Царь, пр. 394.
Michou, см. Матвѣй Мѣховскій.
Миэссисъ - Богазъ - Сохахъ, тропа на Яйлу, пр. 299.
Мицлеръ (Laur. Mizlerus de Kolof), пр. 382.
Могила, близъ Симферополя, обысканная Г-мъ Дюбуа 331 и д.
Могила Мамаева, пр. 119.

Моголы, или Монголы 339; пр. 510.
Модуарій, Діаконъ (ок. 400 г.), пр. 82.
Моздокъ, пр. 18.
Молочныя воды 286.
Манастырь, такъ Татары вообще называютъ церкви и развалины оныхъ 12. О правописаніи этого слова, пр. 19.
Монастыри и Церкви могли служить военными пунктами 61.
Монастырь Бурунъ, см. Докакнали Топрахъ 191.
Монастырь, Успенскій, бл. Бакчисарая, 505.
Монетные дворы: Старо-Крымскій 341, Эски-Сарайскій (?) 336, Өеодосійскій 337.
Монеты, старѣйшія: Старо-Крымскія (1284 г.) 341, 350 и д.; Бакчисарайская (1652 г.), пр. 516; Өеодосійская (Кафинская или Кефайская 1782 г.), пр. 499.
Монлопскій Ханъ 310.
Монтанай, лощина 351.
Монтандонъ (C.H. Montandon) 144, 187, 225, 260; пр. 226, 256, 283, 284, 293, 305, 377, 440.
Монферратскій Маркизъ, пр. 134.
Морозовъ Ив., Посолъ ВК. Василія 285.
Мортхай Султаньскій, Караимскій Раввинъ 290; пр. 43.
Мстиславъ Владимировичъ, Князь Тмутороканскій 217.
Мугабели, ур., см. Маґабель.
Мудъюжскій островъ (Mudjush), пр. 15.
Музей Одесскій, пр. 49.
Муксомъ, остр., пр. 15.
Муравьевъ - Апостолъ Ив. Матв. 159, 168, 212, 234, 235, 275, 277, 279; пр. 294. 384, 496.
Муратъ-Мурза (Аргинскій) 142; пр. 222.
Муратори (Lud. Ant. Muratori), писатель † 1750 г. пр. 183.
Муртаза (или Муртоза), Ханъ Золотой орды, пр. 456.
Мухалятка, дер. 76, 198, 206, 207.
Мухаммедъ II, Тур. Султанъ † 1481 г. Разрушаетъ Трапезунтскую Имперію въ 1462 г. пр. 144. Беретъ Кафу и Мангупъ въ 1475 г. 263.
Мухаммедъ-Гирей, Ханъ съ 1654 г. 321.
Мухановъ П. А., пр. 458.
Мухинъ, Генералъ-Маіоръ и его карта Крыма (упом. во многихъ мѣстахъ).
Мшатка или Пшатка, дер. 76, 190, 205.
Мыльная глина 246.
Мысхоръ, дер. 76, 194.
Мытарь Ханскій въ Кафѣ 83.
Мѣстныхъ историческихъ извѣстій важность 92.
Мюллеръ (Gerh. Friedr. Müller) † 1783 г., пр. 146, 147, 176, 237, 394.

Мяшковскій, см. Сигизмундъ.

Н.

Наби, Команскій городъ, на предѣлахъ Россіи, пр. 151.
Ноґайлы Огду Оба, возвышенность близъ Стараго Крыма 346.
Нагой Аѳанасій, Посолъ 286; пр. 471.
Nagropoli (крѣп. Св. Прокла) 161.
Надгробныхъ плитъ величина 26.
Надпись Греческая, старѣйшая Христ. временъ въ Крыму 819 г. 70, 71; гдѣ изсѣчена 72.
Надпись Греч. въ дер. Собелѣ (Инкерманская?) 218.
Надписи въ церквахъ 16, 41, 69.
Надписи Армянскія 20, 27, 28; Греческія 21, 22, 94, 96, 218, 327, 329; пр. 488; Генуэзскія 126—128; Еврейскія (Караимскія), пр. 43; Татарскія 31.
Надписи Судацкой крѣпости (Латинскія, сред. врем.) 117, 125, 126 и д.; пр. 172, 195.
Надписи Генуэзскія, Крымскія, въ Павловскѣ (Латинскія, средн. врем.), пр. 199.
Надписи на гробницахъ 22.
Надпись называемая Френкскою 22.
Надписи неразобранныя на Біасалаской гробницѣ, пр. 33; на гробницѣ при Эфендикоѣ, 34; пр. 48.
Назиръ-эдъ-динъ Маґмудъ Туктамышъ, см. Тохтамышъ.
Наковальня, изображенная на могилѣ 24.
Нарышкины, пр. 432.
Неаполь, укрѣпл. близъ Симферополя (Керменчикъ) 30, 105, 326, 327, 334; пр. 493.
Неарховы стадіи, пр. 246.
Недѣля (Воскресенье), пр. 99.
Некропилы, заливъ при устьи Днѣпра; пр. 61, 244, 463.
Ненекеджанъ Ханымъ, дочь Тохтамышъ-Хана †1437—8 г., 311; пр. 452.
Неокастронъ, въ Пелопоннисѣ, пр. 273.
Нергель, Халдейское Божество, пр. 189.
Неронъ, Римск. Имп. † 68 г. 330.
Nigropi.la (Necropyla), пр. 244.
Nigropolis (Некропилы); пр. 463.
Никейскій 2-й, или 7-й Вселенскій соборъ 787 г. 63, 123.
Никейское Царство 91.
Никита, Еп. Готескій въ 787 г. 63, 67.
Никита, дер. 76, 175, 179.
Никита Св., ученикъ Ѳеофила (Ульфилы) Еп. Готескаго 65.
Никитскій мысъ 178, 192; укрѣпл. на ономъ (Руско-филь-Кале) 133, 172, 177—179.
Никифоръ, Визант. писатель † 828 г. 58; пр. 77, 79, 80, 124, 125, 127.

Никифоровъ, Землемѣръ 214.
Николай I, Папа † 867 г. 233.
Николай III. Патріархъ Константиноп. (между 1084 и 1111 г.) 130.
Никоновъ списокъ Русской лѣтописи; пр. 186, 418.
Никополисъ 309.
Nisopola (Necropyla), при истокѣ Днѣпра; пр. 244.
Ниташъ, море, пр. 168.
Нифонтъ, Патріархъ XV в. 134.
Новая-земля, пр. 15.
Ногайскія гробницы, съ изображеніями 24.
Норовъ Авр. Серг., путешественникъ по Вост. странамъ; пр. 20.
Ноткеръ (Notkerus), писатель † 1022 г.; пр. 99.
Нубійскій Географъ, см. Идриси.
Нуширванъ (Хозрой I), Царь Персидскій, царствов. съ 531—579 г. (такъ) 53; пр. 183.
Нѣмецкій языкъ, употр. въ Крыму Готѳами, 85, 382.

О.

Обелискъ, см. Столбъ.
Обронная работа (relief) 36.
Одаларъ, ур. при горѣ Аюдагѣ, пр. 258.
Одерико (Gasparo Luigi Oderico), Итал. писатель XVIII в. 81; пр. 113, 169 172, 173; полное заглавіе его сочиненія, пр. 63.
Озибякъ, Царь 121.
Олеарій, Адамъ, писатель XVII в. 350; пр. 524.
Олизаръ, Графъ, пр. 30.
Олимпіада, Діаконисса въ концѣ IV и нач. V в. 65; пр. 82.
Оловолъ, см. Головолъ.
Олтари съ 2 дверьми, пр. 28.
Ольвія, Греч. поселеніе 328, краткая исторія оной, пр. 486.
Ольгердъ 310.
Ольдекопъ Е. И., пр. 46.
Omeldesz, пр. 465.
Ондёртъ Лиманъ, пр. 480.
Оръ (Перекопъ), пр. 493, 521.
Оршова, пр. 15.
Опукъ, гора 106; пр. 153.
Опукскій мысъ, пр. 333.
Оранъ-Тимуръ, сынъ Тукай Тимура, во второй полов. XIII в. 339 и д.
Оріанда 181, 189 и 190, 192.
Орловъ Чесменскій, Графъ, пр. 329.
Орта-Каралесъ, дер. 247.
Орта-Кулле, башня въ Алуштѣ 155.
Орталанъ, дер. которая была обитаема Греками 100.
Oslam Sultan, пр. 465.
Остроготѳы 263, пр. 382.
Отаръ-Кой, дер. 77.
Отарчикъ, дер. 279.
Отешель, дер. 39.
Откупщики дани у Татаръ, пр. 103.
Оттонъ, Король Греч., пр. 273.
Отузъ, дер. на берегу Черн. моря 11, 20, 182; пр. 50, 247.

Отузское укрѣпленіе 79, 101; планъ онаго 102.

П.

Павелъ, Еп. Херсонскій, въ IX в. 233.
Павзаніевы стадіи, пр. 246.
Pagropol (крѣпость Св. Прокла) 161.
Палакъ, сынъ Царя Скилура 213, 318, 327, 328.
Палакіонъ (Балаклава), укр. 105, 210, 211, 326; пр. 49, 306, 307.
Паламитская ересь 133.
Паланка, что значитъ, пр. 520.
Палатъ-гора(Чатырдагъ)318.
Палекуръ, бугоръ, въ Марсандской дачѣ 181.
Палеокастронъ 180, пр. 273, см. Паликастеръ; на островѣ Лемносѣ и на Геликонѣ, пр. 273.
Палеоклиси, см. Паликлицъ.
Палеологиня 221.
Паликастеръ, укрѣпл. въ Никитской окр. 4, 151, 178, 179—181, 185, 192.
Паликлицъ (Палеоклицъ или Палеоклиси), ур. въ Бююкъ Ламб. окр. 14.
Палласъ(Peter Simon Pallas) Академикъ, † 1811 г. 74, 80, 139, 157, 171, 175, 176, 177, 182, 197, 200, 210, 212, 227, 228, 230, 235, 239, 247, 250, 259, 275, 324, 336, 351; пр. 39, 44—46, 84, 104, 107, 233, 236, 246, 257, 287, 289, 294, 295, 298, 299, 307, 310, 354, 361, 363, 367, 452, 496; первенствующій писатель о Крымѣ 171; его слова о Мангупѣ 270—275.
Панагія (церковь) 9; пр. 227.
Панаретъ (Michael Panaretos), дѣеписатель Трапезунтскій 91.
Pangropoli, Pangropolli или Pangropulle (Ай-Брокуль, крѣпость Св. Прокула) 161.
Панеа, нижнее изъ Лиманскихъ укрѣпленій 200.
Pannonia, пр. 382.
Пантикапея(Воспоръ,Керчь) городъ, пр. 69; въ немъ дѣлались вазы на манеръ Этрусскихъ 333.
Панютинъ Мее. Петр. 247.
Папазъ Баиръ, яръ 319.
Парагильмень, гора близъ Бююкъ Ламбата 163.
Параланыкъ-Кая, ур. бл. пути изъ Коза въ Токлукъ, пр. 46.
Παραθαλασσιά, берегъ, вѣроятно Южный 93.
Парротъ (Fr. Parrot), путешественникъ, пр. 234.
Партеникъ и Партанити, чит. Партенитъ, пр. 279.
Партенитъ, дер. 75, 166, 167, 168, 172; мѣсто рожденія Св. Іоанна, Еп. Готескаго 66, 165; пр. 92.
Парутина (Ильинское), село, пр. 487.
Парееній, Митроп. Готеіи и Кафы, въ 1721 г. 69.
Паукеръ (Georg Paucker), пр. 246.

Пахкалинъ-Хаясы, ур., пр. 224.
Пейссонель, Франц. Консулъ въ полов. XVIII в.; былъ въ Крыму въ 1753 году, пр. 110; ссылки на его соч. 28, 177, 336; пр. 41, 103, 105, 110, 498.
Пейтингерова карта 132.
Пелагосъ (Филегусъ), долина 270.
Пелакіа-Сохахъ, тропа на Яйлу, пр. 299.
Пенцель (A. J. Penzel), † 1819; пр. 449.
Перекопъ (по Тат. Оръ); древній Тафръ 334, 349; пр. 493, 519, 522; чрезъ него (porta septentrionalis) Готѳы вошли въ Крымъ 263; пр. 382. Приобрѣтенъ Турками въ 1475 году 80.
Перекопскій, т. е. ХанъКрымскій 350.
Periplus anonymi, пр. 334, 385.
Перисадъ, Воспорскій владѣлецъ, пр 189.
Perfidema, мѣсто, пр. 151.
Пети де Лакроа (Petis de la Croix), пр. 525.
Петръ I. Имп., пр. 237.
Петръ Куртенайскій, Графъ, коронованный Императоромъ; плѣненъ въ 1217 г., пр. 134.
Петръ Маркосовъ, Архимандритъ, по совѣту коего Армяне изъ Крыма переселяются на Донъ, пр. 102.
Петровская слобода, бл. Симферополя 326.
Петронъ, строитель Саркеля, воевода, назначается правителемъ Херсона, послѣ 835 года, пр. 129.
Печенѣги (Patzinacitae), пр 61.
Пименъ, Митроп. въ XIV в. 121.
Пиннеръ (Dr. M. Pinner), пр. 467.
Пискаторъ (Фишеръ), пр. 339.
Питани, городъ въ Ѳоліи, пр. 273.
Пицциганіева карта 1367 г. 156.
Піастеръ, монета 75.
Плакія или Плація (Балаклава) 214.
Планы укрѣпленіямъ, снятые по приказанію Гр. М. С. Воронцова, пр. 149.
Placia (у Плинія), Балаклава 214.
Плиній Римскій писатель † 80 г. по Р. Х. 213, 230, 236; пр. 188, 334, 350; его стадіи, пр. 246.
Подать, съ какихъ мѣстъ предоставлялась въ пользу Хана, въ томъ случаѣ, когда Порта отъ него требовала болѣе 30,000 чел. войска, пр. 103.
Polesine или Polesene (изуродованное Peninsula), пр. 337.
Полибіевы стадіи, пр. 246.
Поло Николай и Матвей, Венец. Купцы, пр. 166.
Поло Марко-, Венец. Путешеств. второй полов. XIII в. 117, 135; пр. 174.
Половецкій языкъ (принадл.

къ Турецкимъ языкамъ) 147; пр. 231.
Половцы, см. Команы.
Понедѣльникъ, т. е. первый день по Недѣли (послѣ Воскресенья); въ старину назывался feria II, пр. 99.
Порта (т. е. дверь), ур. 11, 12.
Portulan (описаніе пристаней), пр. 153, 253.
Посидей Посидеевъ сынъ, пр. 488.
Посохъ (Таякъ), изобр. на гробницѣ 25.
Потемкинъ - Таврическій, Князь, † 1791 г. 172, 345; пр. 40.
Потемкинъ Полковн., пр. 31.
Потоцкій, Графъ Ив. Ос. 161, 189; пр, 238, 290, 309.
Прекопъ 493; см. Перекопъ.
Прокопій, Визант. писатель второй полов. VI в. 53, 61, 66, 132, 147, 157; пр. 59, 65, 68, 71, 81, 84.
Прокула (или Прокла) Святаго, крѣпость на Кастель горѣ 158.
Протевоны, выборные начальники Херсона, подчиняются воеводамъ (Стратигамъ) посылавшимся туда со временъ Имп. Ѳеофила (послѣ 835 года), пр. 129.
Псаѳиріанская или Готеская секта (Аріане), пр. 90.
Птоленей, Римск. землеописатель II в. по Р. Х. 132, 134, 263, 265; пр. 188.
Пуло, значеніе этого окончанія въ названіяхъ, пр. 301.
Пшатка, см. Мшатка.
Пяльцы изображенныя на гробницѣ 25.

Р.

Разисъ (Georges Rhasis) пр. 351, 386.
Райнальдъ (Odoricus Raynaldus), пр. 217.
Рамузіо (Battista Ramusio), Итал. писатель нач. XVII в., пр. 174, 175.
Рауль - Рошетъ (Raoul-Rochette) Франц. писатель, пр. 30, 318.
Редутъ (старое укрѣпленіе къ Сѣверу отъ Зап. Булганака) 347, 348.
Рейнегсъ (Dr. Jak. Reineggs) † 1793 г., пр. 85, 367.
Рейске (Jo. Jac. Reiske), издатель Абульѳедова землеописанія, пр. 6, 447.
Реканати (Recanati), Сенаторъ, пр. 131.
Реннель, Англ. писатель 164.
Рентель (или Рентеленъ), см. Михаилъ.
Риза (Шерифъ Мухаммедъ), пр. 427, 459.
Римлянами называютъ себя Ново-Греки, пр. 72
Римляне распространяютъ власть свою на Ольвію, пр. 486; на Херсонисъ Таврическій и на Воспоръ 533.
Римская (Византійская) Имперія 56.
Римскія монеты, найденныя бл. Симферополя 326, 329.
Ричардъ (Richardus), Лат. Еп. въ Херсонѣ, XIV в. 233.

Ріонъ (Фазисъ), р., пр. 188.
Ровъ, проведенный изъ Чернаго моря въ Азовское, пр. 61.
Рогузъ-Дере, яръ, пр. 411.
Родосъ, островъ, и Родосскіе выходцы, поселившіеся близъ Симферополя 329.
Розсошь, что значитъ, пр. 233.
Роксаланы, народъ 327.
Росъ (L. Rosz), пр. 273.
Рубруквисъ (Guillaume de Rubruquis), Монахъ, путешеств. XIII в. 46, 80, 81, 114, 117, 124, 133, 230; пр. 112, 193, 454.
Рукопись Сербская XIII вѣка, привезенная изъ Палестины А. С. Норовымъ, пр. 20.
Рускофлея, гора 178.
Рускофулей, Рускофлея, Ускрофиль или Рускофиль-Кале, слѣды древн. построекъ 132, 177—179, 192.
Рускофулей, оврагъ 178.
Русусунъ-Обасы, ур. 150.
Русская рѣка (Flumen Russiae), между Судакомъ и Таманью (Керченскій проливъ?) 184, 185; пр. 277.
Русскій городъ, около Чернаго моря, между Таманью (Matercha) и Ютеромъ или Бутеромъ (?) 185
Русское (Черное) море, пр. 280.

С.

Саадетъ-Гирей, (или Сайдетъ Гирей) Ханъ 224, 314, 343.
Саарчи-эли, дер. 352.
Саблы, см. Собла.
Саватка, дер. 76.
Савлухъ-су по Тат., Саглыкъ-су по Тур. (не Салукъ су), пр. 14.
Савлухъ-су Богазъ 298.
Саганъ Керпъ (бѣлая стѣна), названіе Китайской стѣны, пр. 505.
Саґипъ-Гирей, бывшій Царь Казанскій 224, 349; пр. 521.
Сандовъ сынъ, см. Ибнъ Сандъ Магребй.
Саипъ, см. Саґипъ.
Саипъ (или Саґипъ) Гирей, Ханъ Крымскій 315.
Сайдетъ, см. Саадетъ.
Salatica, пр. 478 и Salaticum, пр. 462; см. Салачикъ.
Салачикъ, предмѣстіе Бакчисарая, пр. 462, 478.
Салгиръ, (по Тат. Салгыръ), р. 243, 326, 334, 335, 336, пр. 494, 496, 517.
Салимшагъ Хандикеръ (Султанъ Селимъ), пр. 417.
Салоники (Солунь, Thessalonica), городъ, пр. 134.
Салтадія (Судакъ) 184; пр. 277.
Салтадія, рѣка орошающая Судацкую долину 185, пр. 277.
Салуста (Алушта) 184, пр. 277.
Самалъ-Кая, скала, на Караби-Яйлѣ 142.
Самла-Агачъ, см. Кара Ардычъ.
Самсунъ, городъ, пр. 168.

Сансонъ, землеописатель XVII в. 106.
Сапъ, что значитъ, пр. 473.
Сарай, на Волгѣ 260.
Сарамамбашъ Керменъ (или С. Кале) 5, 243, 318, 319.
Сарбей, балка 302.
Sari Germenum, см. Сары-Керманъ, пр. 339.
Саркель, крѣпость, построенная Византійцами въ 835 г. по просьбѣ Козаровъ, пр. 129.
Саркерманъ, пр. 340; см. Сары-Керманъ.
Sarmatia Asiana, пр. 382.
Сарсона (Корсунь) 177.
Сартана, дер. была обит. Греками 100.
Σερτάχη, городъ 119.
Сартахъ, Царь Ординскій, въ 1253 г. 133; пр. 209.
Сарукерманъ или Сарыкерманъ, пр. 6.
Сары-Гёль, дер. 78.
Сары Керманъ 4, 231; пр. 447.
Сарысапъ-Керменъ 5, 243, 320.
Сарычъ, мысъ 205.
Саси (Баронъ Сильвестръ де-) Baron Silvestre de Sacy 81, 344; пр 114—117, 119, 120, 122, 309.
Сафоновы, пр. 432.
Сахтыкъ, дер. 76.
Свиньинъ Пав. Петр., пр. 47.
Святая вода, колодезь Св. Анастасіи (по Тат. Сукъ-су) 307; пр. 444.
Святой мысъ 227; см. Айя Бурунъ.
Святославъ ВК., пр. 208.
Севастополь 38, 47, 228, 234.
Севастопольскихъ бухтъ, карта, пр. 355.
Севриташъ или Сююрташъ, дер. 478.
Сеидъ-Ахмедъ, Ханъ Золотой орды, въ XV в. 343; сл. Ахметъ.
Сейтакъ, сынъ Мамаковъ, пр. 199, 428.
Selambecus (Султанъ Селимъ?) пр. 382.
Селимъ, Тур. Султанъ † 1520 года, предаетъ мучительной смерти вельможъ перевезенныхъ изъ Мангупа въ Константинополь (?) 96, 231; пр. 413.
Селиній (Аріанецъ), Еписк. Готескій 65.
Селеній, число въ Крыму, пр. 105.
Сенгменъ Джайда, дер. (что нынѣ Петровская (?) бл. Ѳеодосіи) 78.
Sembaro (Балаклава), пр. 309.
Семеновъ, Вас. Ник., пр. 175.
Серапіонъ, Епископъ около 400 г., пр. 82.
Серафимовка, дача въ Бююкъ Ламб. округѣ 159.
Сестренцевичъ Богушъ, Митрополитъ 222, 223; пр. 40, 62, 96, 323, 513.
Siaput Cabasse (Чуфутъ Кале) 316; пр. 466.
Sybula (Балаклава), пр. 330.
Сивула (Балаклава?), пр. 330.
Сигисмундъ, Кор. Венгерскій, Имп. Нѣмецкій † 1437, 309.
Сигисмундъ Мышковскій

(Miaszkowski) Лат. Еписк. въ Херсонѣ, XVII в. 234.
Сидагій (Sidagios, — Судакъ) 115.
Сикстъ II, Папа † 259 г. 15.
Силистрія, пр. 208.
Сильвестръ I, Папа, пр. 99.
Сильвестръ де Саси, см. Саси.
Symbola (Балаклава), пр. 330.
Символъ (Symbolon, Балаклава) 117; пр. 362.
Συμβόλων λιμήν (Portus Symbolorum), Балаклавскій заливъ 211.
Симеисъ, дер. 76, 198, 200; пр. 298.
Симеисскіе Татары 202.
Симферополь 140, 152, 215, 323, 326, 335, 338, 350.
Симферопольское укрѣпленіе (Неаполь?) 320, 326 — 334; планъ онаго 325; было обитаемо Греками, подвластными Тавро-Скиескому Царю Скилуру 328; гробницы открытыя близъ онаго Г-мъ Дюбуа 330 — 334.
Синабдагъ, гора 8, 148.
Синагога Евр. въ Мангупѣ 273, 277, 279.
Синагрская башня въ Херсонѣ, пр. 128.
Синопа, владѣвшіе ею Туркоманскіе Эмиры вначалѣ XIV в. производятъ морскіе разбои 98.
Сирія, куда ѣздили Русскіе, выходившіе изъ Днѣпра, пр. 61.
Сиропуло Сильвестръ (Sylvester Syropulus или Sguropulus), Греческій писатель XV в. 233, пр. 345.
Сисиній, Епископъ Херсонскій (?), пр. 86.
Скальковскій Ап. 445; пр. 499, 503.
Скарья или Схаріа, Каффинскій Еврей, пр. 471.
Скеля (Тат. Искеля), дер. 76.
Скилицесъ Іо., Визант. писатель XI в., пр. 315.
Скилуръ, Царь Тавро-Скиескій 36, 37, 105, 210, 213, 248, 318, 327, 328, 330, 334; пр. 49, 152, 362; Греческая надпись объ немъ упоминающая 327.
Скимнъ Хіосскій, писавшій за 90 л. до Р. Х. 1.
Скиндеръ (Александръ?) Князь Мангупскій, посолъ Солимановъ, † 1530 г. 285.
Скиѳія Геродотова, пр. 53.
Скиѳы, народъ, пр. 486.
Словене, въ 550 г. берутъ крѣпости Византійскія, пр. 65.
Слово (или пѣснь) о полку Игоревѣ 110, 122; пр. 85.
Собла, деревня; камень съ надписью 1427 г. 323; пр. 137, 321.
Содая, пр. 120; см. Судакъ.
Созоменій (Sal. Hermias Sozomenus, Scholasticus), церк. писатель V в., пр. 90.
Соймоновъ Ѳед. Ив., писатель XVIII в., пр. 257.
Соколъ-гора, бл. Судака 137.
Сократъ, схоластикъ, церк. писатель V в., пр. 90.

Соль, гдѣ добывали древніе Херсонцы, пр. 61.
Солгатъ или Эски-Крымъ 338 — 346; см. Старый-Крымъ.
Солгати (Solgati или Solgathi) 344.
Солгольтъ (Solholth), Старый Крымъ 344
Солдагія (Судакъ) 135.
Солдадія (Судакъ) 117, 134.
Солданія, Греч. владѣнія въ Крыму 236.
Солдая (Soldaia, Судакъ) 47, 84, 117, 134; пр. 151, 428; названъ Армянскимъ городомъ 135, пр. 174.
Soldini portus, пр. 179.
Солиманъ, Тур. Султанъ, приказываетъ Девлетъ Гирею итти въ Астрахань и ставить городъ противъ переволоки на Волгѣ, въ 1563 г., пр. 103; посолъ его, Князь Мангупскій Скиндеръ 284 и д.
Солкатъ (Solcat, Старый Крымъ), 344, пр. 116, 118.
Солкати (Solcati, Старый Крымъ) 344.
Соловецкій островъ, пр. 15.
Солончуки, пр. 462; см. Салачикъ.
Солтакъ (Судакъ) 119.
Солтанъ Сарай 345.
Соргатъ (Sorgath, Старый Крымъ) 345.
Сордая (вм. Солдая; Судакъ) 118.
Соркатъ (Sorcat, Старый Крымъ) 83, 345, 346; пр. 116, 118.
Соркатскій (Старо-Крымскій) островъ, т. е. Крымъ, пр. 116.
Sortassus pagus (Сююрташъ) 322; пр. 478.
Софійскій временникъ, пр. 13, 208, 229, 337, 379.
Софія, супруга Вел. Кн. Іоанна III Васильевича, извѣстная также подъ именемъ Зои (Zoe Palaeologina), пр. 135, 321.
Софроній, Митроп. Готскій въ 1292 г. 69; пр. 98.
Соха, изображенная на гробницѣ 25.
Спасителя образъ 293.
Spezza (Golfo della) заливъ, къ В. отъ Генуи 176.
Спинола, Генуэзцы, пр. 478.
Стадій, разныхъ, длина на Русскую мѣру, пр. 246.
Старковъ А., Посолъ въ Крымъ 282.
Старо-Крымская первая монета 341, 345.
Старо-Крымскій Армянскій монастырь Св. Георгія, 28.
Старый Крымъ (Эски-Крымъ, Солгатъ), городъ. Отдается Мангу Тамуронъ, въ 1266 г. Оранъ Тимуру 339; въ немъ поселяются Армяне, пр. 40; владѣлецъ его, Черкесъ-Бей, въ 1380 г. заключаетъ договоръ съ Генуэзцами 82—85; близъ онаго могила Мамаева, пр. 119; Генуэзцы въ 1434 г. намѣреваются его разграбить 223, 342, пр. 324; разныя историческія объ

немъ извѣстія 341 — 344; разныя его названія 344, упом. 107, 260.
Стелла (Georg. Stella) † 1420 г. 95, 110, 215; пр. 138, 314, 324; полное заглавіе его лѣтописи, пр. 160.
Стемпковскій Ив. Ал., пр. 318.
Стефанъ Баторій, Кор. Польскій, † въ концѣ 1586 г. 322; пр. 413.
Стефанъ Исповѣдникъ, Архіеп. Сурожскій, въ VIII в. 63 и 64, 121, 123, 125; пр. 87, 190.
Стефанъ, Еп. Херсонскій, въ VI в. 232
Стефанъ Патрицій, см. Асмиктъ.
Стиля (по Тат. Истиля), дер. 8, 78; церковь въ оной 19; надпись надъ церковною дверью 16.
Столбъ или обелискъ противъ Чатырдага, при дорогѣ ведущей изъ Симферополя въ Алушту 6.
Столбы (мили) временъ Екатерины II-й 39.
Сто могилъ, ур., пр. 486.
Стравонъ, географъ I в. по Р. Х. 2, 105, 211, 212, 230; пр. 3, 49, 97, 101, 211, 152, 334, 335, 482, 483; его стадіи, пр. 246.
Стратиги посылавшіеся отъ Виз. двора въ Херсонъ для управленія имъ, пр. 129.
Стриттеръ (Jo. Gotth. Stritter), историч. писатель † 1801 г., пр. 79, 125, 126, 179, 315, 333.
Строевъ Пав. Мих., Археографъ XIX в., пр. 13, 208.
Стрѣлы, найд. въ могилѣ 333, пр. 491.
Стѣна для огражденія Константинополя 51.
Суадикъ (Suadik) 118; пр. 179.
Суворовъ Римникскій, Князь Италійскій, † 1800 г.; ему поручено было попеченіе о переселеніи Христіанъ изъ Крыма въ 1778 году, пр. 102.
Сугдайская (Сурожская или Судацкая) Епархія изъ Архіепископства возведена въ Митрополію 68; пр. 96.
Сугдайское (Судацкое Архіепископство, пр. 56, 301.
Сугданты, пр. 483.
Сугданія или Сугдія, Греч. владѣнія въ Крыму 236.
Сугдая (Судакъ) 113, 116, 132, 236; пр. 176.
Сугдо-Фульская Епархія 131 и д.
Сугунъ (олень), пр. 235.
Sudagra (Судакъ) 119.
Судакъ (Сугдая VIII вѣка). Слава его въ IX вѣкѣ 236; Половцы берутъ съ него дань, пр. 112; столица Кыпчакцевъ (Половцевъ), пр. 166; поселеніе близъ онаго Армянъ, пр. 40; нынѣшнее его названіе встрѣчается уже въ XIII в. 118; кѣмъ обитаемъ въ XIV в. 114; взятъ Генуэзцами въ 1365 году и за нимъ у-

твержденъ въ 1380 г. 84, 115, пр. 120; тройное его укрѣпленіе 116; взятъ Турками въ 1475 г. 116; названъ Армянскимъ городомъ 135, пр. 174; упом. 103, 288; пр. 103, 247.
Судацкая (Кирилловская) крѣпость 126.
Судацкіе виноградники въ XVI в., пр. 194.
Судацкій (Турецкій) Кадылыкъ, состоявшій изъ 19 деревень 78, 86, 158; пр. 105.
Судацкое или Сурдацкое (Черное) море 122.
Sudi portus, пр. 179.
Succidava 132.
Сулгатъ (Старый Крымъ) 345.
Султанъ-Базаръ 336.
Султанъ Сарай, пр. 495.
Султаньскій, см. Мортхай.
Султардарай (Судакъ?), пр. 213.
Сулхатъ (Sulchat, Старый Крымъ) 345.
Сумароковъ Пав. Ив. 17, 38, 72, 110, 157, 181, 231, 254, 259, 264, 318, 335, 336, 348; пр. 25, 34, 105, 158, 227, 257, 318, 375, 439, 518.
Сумела, монастырь бл. Трапезунта, пр. 24.
Suoweida, пр. 179.
Surgati (Старый Крымъ), пр. 463.
Сурдакъ 118, 119.
Сурдацкія земли, пр. 179.
Сурдацкое (Черное) море, пр. 182.
Суріумъ при Фазисѣ, пр 188.
Суровскій рядъ, въ Москвѣ 120.
Сурожъ (Судакъ) 119, 120, 122; пр. 188.
Сурожане въ Москвѣ, купцы торгующіе шелкомъ 120.
Сурожская Епархія и Сурожскіе Первопрестольники 129 и д.
Сурожское (Азовское) морѣ 120, 121, 122; пр. 280.
Suli, земли принадлежащія городу Каркери (Чуфутъ Кале), пр. 449.
Суукъ-су, колодезь Св. Анастасіи въ Качи-Кальёнѣ, пр. 445.
Суукъ-су, дер. 78, 86, 111.
Сфенгъ, пр. 315.
Сциваринъ (Sciuarin — Сюйренъ) 292.
Сытины, пр. 432.
Сѣверная коса, укрѣпленіе на оной 234.
Сѣкира или Татарскій обоюдный топоръ, изображ. на могилѣ 23.
Сюйренъ, деревни 291, 292, 294.
Сюйренская башня 291—295.
Сююрташъ, дер. 322, пр. 478.

Т.

Табана или Тавана (*Ταβανα*—Мангупъ?) 265; пр. 385.
Табана Дере, (Кожемятный) яръ при Мангупѣ 265, 278; пр. 402, 405.
Таврисскіе (или Тебризскіе) Монгольскіе Ханы, 98.

Тавроскиѳія 66, 105.
Тавроскиѳская пристань 105.
Тавроскиѳы, народъ 56; вѣроятно владѣли обоими скатами горъ 326.
Тавры, народъ; жилища ихъ 1, 56.
Тавшанъ-Базаръ, почтовая станція 6.
Тазій, полководецъ Роксаланскій 327.
Такоца, ур. при дер. Бююкъ Ламбатѣ 163.
Тамбуры, сл. Боннеты.
Тамганъ († 819 г.) 70, 71; пр. 199.
Тамерланъ (Timur bec) въ концѣ XIV в. 147, 352; пр. 525; приписываемый ему ровъ 7.
Танъ или Татъ, земли принадлежащія къ Чуфутъ Кале, пр. 449.
Тана, пр. 505.
Sto Taodoro (Ай-Тодоръ), мысъ, пр. 290.
Таакташ, дер. 10, 78.
Тарлыкъ, см. Дарлыкъ.
Тартарскаго кладбища (въ Таракташѣ) изображеніе 32.
Tartaria Precopensis (Крымъ) 350.
Тарханъ-Кутъ 348.
Тарханкутскій маякъ 349.
Тассарлаганъ (Ташъ Джарганъ), селеніе 322; пр. 413.
Татъ, пр. 499.
Татаръ, приходящихъ въ Кафу, судилъ Ханскій чиновникъ 83.
Татарскіе дома какъ строятся пр. 29.
Татарскія надписи на могилахъ и фонтанахъ 31.
Татаръ-Кой, дер.; названіе ея что доказываетъ, пр. 109.
Татаръ Османъ (-Кой), дер. 77; названіе что доказываетъ, пр. 109.
Татары покоряютъ себѣ Крымъ 1223 (?) г. пр. 112.
Татары, Перекопскіе, Херсонскіе и Воспорскіе, пр. 337.
Тафръ, Τάφρος, Taffre (Перекопъ?) 349; пр. 463, 493, 519.
Тахія Оба, ур. на Карабиялѣ 142.
Ташъ Басканъ Сюйренъ, дер. которая была обитаема Греками 100, 291, 292, 294, 295.
Ташъ Джарганъ или Ташъ Ярганъ и Ташъ Ирганъ (?), дер. 290, 295, 322; сл. Тассарлаганъ.
Ташъ-Дуваръ (каменная стѣна), ур. 141.
Ташъ Хабахъ, т. е. каменный затворъ (заборъ) 10.
Ташъ Хабахъ или Аксакъ-Темиръ Гындыкъ, стѣна 145.
Ташъ Хабахъ, уроч. по пути изъ Козъ въ Таракташъ. 10, 111.
Ташъ Хабахъ, уроч. между Улу-Ёзеномъ и Казанлы 10, 141, 142.

Ташъ Хапу, т. е. каменныя ворота, уроч. на С. отъ Отуза 10, 79, 107.
Ташъ Ярганъ, см. Ташъ Джарганъ.
Таякъ, пастушій посохъ, пр. 34.
Тебризскіе (или Таврисскіе) Монгольскіе Ханы 98.
Текиль-Ташъ (вертикально стоящіе камни) 32; пр. 45.
Темиръ или Демиръ, что значитъ 146.
Темиръ Аксакъ (Тамерланъ), Ханъ Монгольскій 145, 146, 147; пр. 232.
Темиръ - Аксакъ - Богатырь 146.
Темиръ-Кабы, пр. 13.
Темиръ Кутлукъ (Кутлугъ Бегъ или Темиръ Кутлуй), † 1401 г. 85, 260; пр. 379.
Темиръ паша (или Аксакъ Темиръ) 145.
Температура Черкесъ - Керменскаго колодца, пр. 375.
Темрюцкій лиманъ, пр. 189.
Тепе или Дагъ-Тепеси, тоже что Тепе-Керманъ, пр. 438.
Тепе-Керманъ (или Тепекерменъ) 5, 38, 243, 301 — 305; пр. 361.
Тепекерманской церкви планъ 303.
Терсонскій (Корсунскій) Епископъ 232.
Тетбу (E. Taitbout de Marigny), Нидерландскій консулъ въ Одессѣ, пр. 153, 253, 233.
Тиверій Апсимаръ, Визант. Имп.; къ нему въ 702 г. Херсонцы хотѣли отправить Юстиніана II. 58 пр. 80.
Тимуръ (Тамерланъ), Ханъ Монгольскій 147; пр. 525.
Тиритаки 264; пр. 383.
Тирке или Тыркы, скала 142.
Тмутараканскій (Тъмоуторокаискій) камень, съ надписью 1068 г., пр. 69.
Тобе-Чокракъ, ручей 348.
Sti. Todare, S. Todaro или S. Todero (Ай - Тодоръ), мысъ, пр. 290.
Токлукъ, дер. 78; пр. 247.
Топархи, т. е. мѣстные правители 93, 95.
Топетарканъ 231 и пр. 341.
Топоръ, см. сѣкира.
Топчикой, дер. 39.
Тохтамышъ Ханъ (Назиръ-эдъ-динъ Маґмудъ Туктамышъ), въ 1830 окончательно разрушаетъ власть Мамаеву, пр. 119; Гробница его дочери 311; упом. 342.
Трампета, ур. при дер. Бююкъ Ламбатѣ 163.
Трапезунтское Царство; существовало съ 1204 по 1462 г. пр. 144; имѣло своего лѣтописца 91; не всѣ его Императоры извѣстны по именамъ 92; жители его какимъ говорили языкомъ пр. 60.
Трапизонъ (Трапезунтъ) 265.
Траутфеттеръ (E. C. v. Trautvetter), пр. 307.
Траханіоти, Юрій 283.
Трахейскій или Ираклеотскій полуостровъ 213.

Третьяковы, пр. 432.
Трихейскій Херсонисъ 229 и пр. 334.
Троглодиты въ Крыму 255, 257, 258.
Туакъ, дер. 78, пр. 247.
Туанъ (Jac. Aug. Thuanus, собственно de Thou), историч. писатель † 1617 г. 322; пр. 180, 337, 478.
Туда Мянгу Ханъ, въ XIII в. 346.
Тузла, дер. 106.
Тузла, мѣсто въ Босніи, пр. 153.
Тула (Улаклы?) 321.
Тунасъ, р. 337.
Тунманъ (Joh. Thunmann), историкъ, † 1778 г., 177, 182, 223, 228, 231, 236, 239, 261, 304, 308, 310, 337, 339, 341, 345; пр. 65, 272, 311, 353, 392, 434, 438, 441, 450, 478, 480.
Турецкій языкъ; сходство съ нимъ Уйгурскаго, пр. 114.
Турецкія владѣнія въ Крыму, перешедшія во власть Хана по силѣ Кючюкъ-Кайнарджинскаго мира, въ 1774 г. 75 и д., 79.
Турки начинаютъ возбранять Генуэзцамъ проѣздъ чрезъ Воспоръ Ѳракійскій и покушаются истреблять ихъ суда 99; покоряютъ весь Южный берегъ, вмѣстѣ съ Кафою въ 1475 г. 99; дѣлаютъ высадку въ Алуштѣ и разсыпаются по Южному берегу 157, 182; историческія объ нихъ сочиненія 339; пр. 455, 510.
Туркоманскіе Эмиры Синопы, вначалѣ XIV в. производятъ морскіе разбои, и дѣлаютъ высадки на берегахъ Понтійскихъ 98; сожигаютъ предмѣстіе Трапезунта 98.
Турчаниновъ П. И., пр. 102.
Туякъ, см. Посохъ.

У и Ў.

Угарескій или Угарскій (Уйгурскій) языкъ, пр. 114.
Ударенія въ названіяхъ мѣстъ, бывающія не на послѣднемъ слогѣ, доказываютъ что эти поселенія существовали до прибытія въ Крымъ народовъ Турецкаго племени, пр. 109.
Ўджетъ (запись на владѣніе) 167
Узбекъ, Ханъ Кыпчакскій 115, 346.
Узи (Ouzi, Днѣпръ), пр. 525.
Узкое море, (Русское море), пр. 280.
Узунъ-Гасанъ, пр. 363; Государь Персидскій въ XV в. 313, 353.
Узунджу, дер. 76.
Узунджуская Яйла 274.
Уйгурскій языкъ принадлежитъ къ нарѣчіямъ Татарскимъ или языкамъ Турецкимъ, пр. 114.
Укрѣпленія Крымскія. Об-

щія замѣчанія объ нихъ 44 и д.
Укрѣпленіямъ Южнаго Крыма, списокъ 101.
Укрѣпленій 80, отъ Бѣлграда до устья Дуная 52.
Улаклы, дер. 78, 320, 321, 323.
Уланы Крымскіе (здѣсь вѣроятно Князья — Ширинскіе, обитавшіе въ Старомъ Крымѣ) 314.
Улу-Ёзенъ, дер. 10, 78, 141, 142, 150; церковь въ оной 19.
Улусала (или Улу-Сала), дер. 78, была обитаема Греками 100; церковь въ оной 19.
Улу-Хани, Титулъ старшей сестры или старшей дочери Ханской, пр. 103.
Ульфила (Θеофилъ), Еп. Готскій, въ нач. IV в. 65; пр. 301.
Умеръ-Чорахъ, источн. 300.
Унила, Еп. Готскій † ок. 400 г. 65; пр. 82.
Уптонъ, инженеръ, пр. 440.
Упу, дер. 76.
Ургенда, см. Оріанда.
Урзова (Гурзуфъ) 177; пр. 270.
Урзуфъ 178, см. Гурзуфъ.
Ўркуста, дер. 76, 245.
Урлукъ (хлѣбная яма), пр. 478.
Urshuf (Гурзуфъ) 177.
Урумъ Меґале, ур. близъ Бююкъ Ламбата 27.
Урусъ-Ханъ, пр. 119.
Урьянда или Урьянда, см. Оріанда.
Ускрофиль, или Ускрофиль-Кале, 132; см. Руско-фулей.
Ускупъ, пр. 396.
Ўскюли Ёрлеръ (льняныя земли) 297.
Ўскюлянынъ-су (льняная вода), ниже Алушкинскаго укрѣпл. 197.
Ўскютъ, дер. 61, 78, 138, 141; пр. 247.
Успенскій Монастырь близъ Бакчисарая 100.
Устье Танаиса (Дона), Воспоръ Киммерійскій 47, 185; пр. 59.
Утеки-Бурунъ, или Лиманъ Бурунъ, средняя изъ оконечностей Ай-Тоторскаго мыса 191.
Учанъ (летучій), пр. 282.
Учанъ-су (летучая вода), пр. 187.
Учансу-Исаръ (крѣпость летучей воды), Зиго-Исаръ тожъ, въ Аутканской округѣ 3, 181, 185—189, 192; Видъ развалины изображенъ на заглавномъ листѣ.
Учаръ-су (летитъ вода), см. Учанъ-су.
Ўчькошъ, ур. на Яйлѣ 12.
Ўчь-Кую, дер. 77.

Ф.

Фабръ А. Я. 352.
Фазисъ (Ріонъ), пр. 188.
Фальмерайеръ (Jac. Ph. Fallmerayer), писатель, пр. 60, 131, 144.
Фанагорія, пр. 80.
Fanari (Сар-) 230.
Фаса, скатъ Кастель горы 159.

Феленкъ - Бурунскій (Каламитскій) заливъ, пр. 480.
Феркерманъ, паланка на перекопѣ 349; пр. 520.
Феррари, географъ, пр. 208.
Фескуръ-Дере, яръ 300.
Фета Гирей Ханъ 338.
Филаретъ, Еписк. Суражскій 130.
Филегусъ (Пелагосъ), долина 270.
Филиппикъ, см. Варданъ.
Фирманъ (Ярлыкъ) Ханскій, объ отдачѣ на откупъ земель 74, 80.
Фишеръ (Пискаторъ, Николай Ивановъ; собственно Niclas Jannsen Vischer) 267; пр. 339, 394, 505.
Фоззланъ, см. Ибнъ Фоззланъ.
Фольета или Фоліета (Ubertus Foglieta), Генуэзскій историкъ † 1581 г. 110, 215; пр. 138, 314, 428; полное заглавіе, пр. 160.
Формалеони (V. A. Formaleoni), Итал. писатель, 2-й половины XVIII в. 107, 110, 264; пр. 143, 154.
Форосъ, дер. 76, 125.
Форосская Яйла 205.
Форстеръ (Jo. Reinhold Forster), писатель XVIII в. 344, 345; пр. 62, 167, 174, 268, 453, 505.
Фотсала, дер. 77, 79; пр. 517.
Франки, обит. въ Кафѣ и въ поселеніяхъ Генуэзскихъ 83.
Франца (Georgius Phranza, Protovestiarius), Визант. писатель XV в. 94; пр. 136, 273.
Фредуцій (карта 1487 или 1497 г. съ подписью Contes Hoctomani Fredutiis de Ancona) 156.
Френъ Х. Д., Академикъ 118; пр. 118, 166, 179, 182, 187, 280, 452, 499, 515, 516.
Френки, насадители винограда 209.
Френуа (Langlet du Fresnoy), Аббатъ, пр. 201.
Фригидернъ, Князь Готскій 263, пр. 382.
Фулла, мѣсто въ Крыму 131 и д., 178, 179, 308; пр. 272, 206.
Фульская Епархія (въ Крыму) 131 и д.
Фундуклы (Карагачъ тожъ), пр. 112.
Фуріонъ, что такое 157.
Футъ Греческій (длина онаго), пр. 246.

Х.

Хабаръ (Симскій), пр. 367.
Хабарта, р. 250, см. Бельбекъ.
Хабахъ (кабакъ), что значитъ, пр. 17.
Хабахъ, по Нагайски затворъ, дверь 10.
Хабахи, ур. въ Бююкъ Ламб. округѣ 159.
Хабахланъ Хаясы, ур. выше дер. Шелень 11, 136.
Хабахъ - Изюмъ, виноградъ; пр. 17.
Хабахъ-Ташъ, ур. выше Отуза 11, 107.

Хавонъ (Χαῦον), укр. 105, 106, 326, 327; пр. 49.
Хазадиновъ, см. Игнатій.
Хайту, см. Кайту.
Хала и Хале, см. Кале.
Хале-Хоба, см. Кале-Коба.
Халика, ур. на Караби-Яйлѣ 142.
Халцедонныя бусы, найденныя въ могилѣ 333.
Ханъ-гельди, ур. на Яйлѣ 142, пр. 224.
Χαντάχι (т. е. ровъ), пр. 10.
Ханъ-Тогай, лугъ 324.
Ханэль (или Ханъэль) 323.
Хапларынъ (или Капуларынъ) Богазъ, ур. между Таракташемъ и Суукъ-су 11, 111.
Хапу, см. Капу.
Хапу-Дере, яръ, бл. Мангупа 11, 279.
Харабъ, по Тат. разоренный, пр. 4.
Хартъ-Кая, скала, пр. 162.
Хатовъ I-й А. И., пр. 19.
Херсонъ (Корсунь). Жители его въ 304 г. берутъ городъ Воспоръ, пр. 143; въ 322 г. освобождается отъ податей и владѣетъ приморскими мѣстами Южнаго Крыма, пр. 333; въ 579 г. осажденъ Турками, пр. 333; въ Херсонъ ссылается Имп. Юстиніанъ II. 58; Жители Херсона намѣревались выдать его, когда онъ сталъ помышлять о возвращеніи себѣ престола, за что онъ жестоко имъ мститъ 87. Херсонцы убиваютъ начальниковъ, присланнаго къ нимъ войска, отрекаются отъ Юстиніана и провозглашаютъ Императоромъ Армянина Вардана 89; пр. 126, 127. Херсонъ (послѣ 835 г.) лишается права избирать себѣ начальниковъ и поступаетъ въ число областныхъ городовъ Восточно-Римской Имперіи, съ первенствомъ надъ прочими Греческими поселеніями въ Крыму и въ Цихіи 90, пр. 129; взятъ въ 988 г. ВК. Владиміромъ 91; платитъ дань Половцамъ, пр. 112; послѣ 1204 г. вѣроятно дѣлается добычею какого либо Топарха 93; опустошенъ Ольгердомъ въ XIV в. 91; исторію этого города писалъ Константинъ Багрянородный, пр. 333; упом. 47, 53, 56, 58, 62, 216; пр. 58, 323.
Chersona или Chersonesus, 339.
Херсонъ, второй 234.
Херсонъ, нынѣшній; туда отправлены столбы съ горы Аюдага 172.
Херсонисъ (Ираклеотскій) 228—235; какъ называли его Венеціаны, пр. 337.
Херсонисскій мысъ (Cap Fanari) 230.
Херсонскій (Севастопольскій) лиманъ 237.
Херсонское Архіепископство, пр. 56.

Херхіарда, 315; пр. 463; см. Кыркоръ.
Ховарезмія (Хива), караваны изъ оной ходившіе въ Крымъ 340.
Ховрины, пр. 432.
Ходжасала, см. Коджасала.
Хози (или Хозя) Кокосъ, Кафинскій Жидъ 283.
Хозрой I, см. Нушиванъ.
Хонычъ, гора 295, 350, 351.
Хопхалъ, ур. гдѣ водопадъ, выше Улу-Ёзена, пр. 284.
Хорваты (Кроаты) 265.
Хоргучъ- (или Хургучъ-) Кая 140.
Христіане Бакчисарайскіе, въ чью пользу платили дань, пр. 103.
Христіане Крымскіе, отъ чего въ 1779 г. переселяются къ Азовскому морю 73.
Христіанства, введеніе въ Крыму 61.
Хуле, см. Кулле.
Хургучь (или Хоргучъ-) Кая, скала 140.
Хуреизъ, дер. 76, 194.
Хури, ручей 296, 297.
Хуушъ, см. Куушъ.
Хфитскаго долина (Качи-Кальёнъ) 303.

Ц.

Цвикъ (Heinr. Aug. Zwick), пр. 396.
Цембаро (читай Чембаро) 84.
Центенарійская башня въ Херсонѣ, пр. 128.
Церкви Армянскія, см. Арм. Церкви.
Церкви Греческія въ Крыму; ихъ величина и форма 15, 19; ихъ много въ Отузской округѣ 79.
Церковь, происхожденіе этого слова, пр. 21.
Церковь Арм. при Двуякорномъ кордонѣ 20.
Церковь Демирджинская 19; планы, фасадъ и профиль оной 18, 19, 152.
Цистерны, при крѣпостяхъ 228; сл. 274.
Цихійская Епархія, пр. 96.
Цуло Георгій, Каганъ, пр. 315.
Цюцюль, гора 148, 300.

Ч.

Чавке, дер. 144; пр. 226.
Чаиръ, что значитъ, пр. 436.
Чалмы, съ котораго времени въ употребленіи на могилахъ Татарскихъ (?) 35.
Чанибекъ, см. Джанибекъ.
Часовни надъ могилами 13.
Чаталь-Кулле, башня въ Алуштѣ 155.
Чатырдагъ, гора; высота его (ок. 722 саж.), пр. 234; называется и Чатыръ Тау 298, и Палатъ горою 319; Montagna di Trapezunte, o della Tavola, пр. 143; былъ, по мнѣнію Формалеони, границею Воспорскихъ и Херсонскихъ владѣній 97; стоялъ на границѣ владѣній, которыя присвоила себѣ Турція 79; стѣны съ обѣихъ сторонъ онаго 2, 45,

61; упом. 8, 13, 140, 143, 148, 300; пр. 447.
Чамбало (Cembalo) Балаклава 84, 211; пр. 118, 314, 322, 324.
Чембаро (Cembaro, Балаклава) 211; пр. 118, 309.
Cenbalo и Cenbaro (Балаклава), пр. 151, 309.
Чердахъ-Ёзенъ, р. 300.
Черепица, плоская, съ Греч. надписью 328; пр. 487.
Tchercas begh, см. Черкесъ Бей.
Черкаскъ, по Калмыцки назыв. Керменъ, пр. 8.
Черкесъ или Черкасъ, собственное имя 251; Разныя названія селеній и урочищъ въ коихъ оно встрѣчается, пр. 369.
Черкесъ Абаза, разбойникъ пр. 369.
Черкесъ - Бей (Jhercasso segno), владѣлецъ Солгата (стараго Крыма) въ 1380 г. 82, 85, 342; пр. 116, 117.
Черкесъ Керменъ или Черкесъ Керманъ, дер и укрѣпл. 4, 77, 243, 247, 249—261; главная достопримѣчательность въ ономъ (колодезь) 259.
Черкескерменскія скалы и ущелья 253.
Черккескерменское укр. построено Турками, 252.
Черкесскія могилы (?), пр. 46.
Черкестюсъ, мѣста между вершинами Качи и Бельбека 250.
Черкесы (народъ), жили ли въ Черкесъ Керменѣ, 250 и д.
Черная рѣчка, см Казыклы-Ёзенъ.
Чернецовъ II., Никаноръ Григорьевичъ 189.
Cersona (Херсонъ) 230.
Tcheroubache, см. Чурубашъ.
Чива-Хая, см. Дзива-Кая.
Чимабуе † 1300 г. 258.
Cimbaldi castrum (Балаклава), пр. 314, 324.
Чимбало (Балаклава) 177; пр. 309.
Чимбальдскій за́мокъ (Балаклава) 95.
Чобанъ Кале, или Чобанъ Кулле (пастушья крѣпость), укрѣпл. въ Арпатской округѣ 6, 138.
Чобанъ-Кале-Ёзенъ, р. 138.
Чобанъ-Кале-Чокракъ, ист. 138.
Чобанъ Кулле, см. Чобанъ Кале 6.
Чорахъ (Чокракъ), значеніе слова, пр. 436.
Чоргуна, дер. 76, 295; пр. 375; башня 243.
Чоткара, дер. 308.
Чохъ-Чорахъ, ур. 300.
Чуке (C. H. Tzschucke), ссылки на его изданія Страбона, пр. 3, 49.
Чуку-Бурунъ-Дере, яръ 301.
Чурубашъ, соленое озеро, пр. 383.
Чуфутъ Кале (Жидовскій городокъ, Кыркоръ) предмѣстіе Бакчисарая, которое Шагинъ Гиреемъ было

причислено къ Мангупскому Кадылыку 6, 29. 78, 243, 295, 305, 308 — 318, 320; древняя Фулла, по мнѣнію Тунмана, пр. 272.
Чуфутъ Калеси, пр. 450; см. Чуфутъ Кале.

Ш.

Шаґинъ-Гирей, Ханъ (съ 1777—1783 г.), отдаетъ на откупъ земли принадлежавшія Туркамъ 74, 77.
Шадибекъ, преемникъ Темиръ Кутлуя, въ 1401 г., пр. 379.
Шалуста (Schalusta, Алушта), пр. 151.
Шармуа (F. B. Charmoy), пр. 427.
Шатильёнъ, инженеръ, пр. 256, 293.
Швандтнеръ (Schwandtner), издатель Венгерскихъ историковъ, пр. 139.
Шелень, дер. 11, 78, 140.
Шелковичныя плантаціи въ Старомъ Крымѣ 343.
Шемсъ эдъ-динъ Мухаммедъ Димешки, Арабскій писатель XV в., пр. 179, 182.
Шереѳеддинъ (или Шерифъ-эдъ-динъ) Али, Персидскій писатель конца XIV в. 351.
Шерифъ Мухаммедъ, см. Риза.
Шерифъ Эдризи, см. Идриси.
Scherkeskjirman, пр. 370; см. Черкесъ-Керменъ.
Шиваринъ (Schivarin, Сюйренъ), пр. 434.
Шиллъ (Jo. Gottfr. Schill), пр. 396.
Шиллингъ (W. Schilling), пр. 307
Шильтбергеръ (Schiltberger), плѣненный Турками въ 1395 г. 309, 318, 342, 345; пр. 449, 472.
Шипиловъ Петръ Вас., Полковникъ 158, 201.
Шкипетары, пр. 329; см. Албанцы.
Шлёцеръ (Aug. Ludw. v. Schlözer) 310; пр. 280, 448.
Шмитъ Я. Ф., пр. 343.
Шолтадія (Судакъ) 116.
Шолтатіе (Scholtadie, Soldaia, — Судакъ), пр. 151.
Штеръ Матв. Петр., пр. 354.
Шторхъ Андр. Карл., пр. 511, 514.
Шубертъ Ѳ. Ѳ., пр. 252.
Шулю, дер. 76; пр. 361, 364, 375, 411.
Shoulou, пр. 346; см. Шулю.
Шума, дер., 78, 125; пр. 234.
Шуренъ (Schuren, — Сюйренъ), пр. 434.
Шурши (Херсонъ) 231.
Шюрмени, лѣсъ 174.
Шюрю, дер. 78, 302; была обитаема Греками 100.

Э.

Эдриси, см. Идриси.
Эклеси, см. Кильсе.
Эклися-Бурну (т. е. церковный мысъ), при Чатырдагѣ 13, 79, 145, 148.
Экѳесисъ; изложеніе порядка Епархій (Имп. Андроника старшаго), писаное между

1283 и 1328 г. 67, 131; пр. 96.
Элтигенъ, скала, площадка и укрѣпл. 108; видъ скалъ 109; упом. 26, 79; слова Палласа, пр. 157.
Эминакъ-Бей (Эминекъ-Бей) 312; пр. 455.
Энгель (Jo. Chr. von Engel), пр. 134, 208.
Энгельгардтъ (Mor. v. Engelhardt), путешественникъ, пр. 234.
Эндэкъ, см. Ґындыкъ.
Эпиръ послѣ 1204 г. сдѣлался добычею Топарха 93.
Эратосѳеновы стадіи, пр. 246.
Эскерменъ или Эски-Кирманъ бл. Черкесъ-Кермена 260.
Эски-Богазъ (Старый проѣздъ), къ NNO отъ Кикинеиса 202, 205.
Эски-Крымъ (Солгатъ) 11, 28, 338; см. Старый Крымъ.
Эски Сарай, дер. и при ней развалина монетнаго двора (?) 335, 336; пр, 516.
Эѳендикой, деревня; надписи на гробницахъ 34; пр 48.

Ю

Югозападный край Таврич. полуострова вмѣстѣ съ Херсономъ оставался владѣніемъ Греческимъ, между тѣмъ какъ Южный берегъ принадлежалъ Генуэзцамъ 97; въ первомъ вѣкѣ по Р. Х. зависѣлъ отъ Царей Воспорскихъ, пр. 143.
Южный берегъ встарину былъ мало извѣстенъ и мало уважаемъ 2, 51; пр. 101; но съ XVI или XVII вѣка уже почитался лучшею частію Крыма, пр. 463; обращалъ на себя большее вниманіе съ 330 г. по Р. Х. 51; вѣроятно по преимуществу назывался берегомъ (παραθαλασσία) 93; 18 селеній Южнаго берега, принадлежавшія къ Судаку и поступившія во власть Генуэзцевъ (въ 1365 г.) отнимаются у нихъ Мамаемъ, но въ 1380 г. имъ отдается весь берегъ отъ Судака до Балаклавы 80, 84, 86; пр. 120.
Юке-Тепе (т. е. Липовая гора), пр. 224.
Юпитеръ Атавирскій 329, пр. 488.
Юстиніанъ I. Имп, † 565 г., укрѣпляетъ стѣну построенную Анастасіемъ 52; строитъ укрѣпленія Алуштинское и Гурзуфское и ограждаетъ стѣною приморскую страну Дори 53, 54, 57; упом. 66, 147, 155.
Юстиніанъ II, Ринотмитъ, Визант. Имп.; лишенъ въ 695 г. оконечностей носа и языка и сосланъ въ Крымъ 58; въ 702 г. бѣжитъ изъ Херсона въ Дори 58, 86; женится на сестрѣ (не на дочери) Кагана Козарскаго Ѳеодорѣ 59; пр. 80; бѣжитъ въ Бол-

гарію, пр. 80; упом. пр. 78; воцарившись вторично въ Константинополѣ, старается истребить Херсонцевъ и Воспорцевъ 87 и д.; Херсонцы на мѣсто его провозглашаютъ Императоромъ Армянина Вардана 89; пр. 126, 127; казненъ смертію 90.
Юстиніани, историкъ, правильнѣе Джустаніани, см. это имя.
Юстиніани (Batiste Justiniani), Консулъ Кафинскій, пр. 199.
Ютеръ, см. Бутеръ.
Юхаринъ, Флота Лейт. 214.

Я.

Яваларъ, см. Вардагу.
Ягмурча 295, 323.
Языкъ или нарѣчіе Крымскихъ Грековъ, пр. 60.
Языковъ Дм. Ив., пр. 174.
Ялита, см. Ялта.
Ялсу, см. Алсу.
Ялта (по Греч. Ялита), дер. 76, 125, 181—185, 186, 192; пр. 283; у Идрисія встрѣч. подъ именемъ Джалиты 182.
Ялчанъ, камни, пр. 153.
Ялы-Богазы, уроч. близъ Отуза 104.
Jamboldum или Jamboli (Балаклава), пр. 311.
Ямы хлѣбныя, пр. 476.
Янджу, дер. 77.
Янтарь, найд. въ гробницахъ 332, 334.
Янушханлынъ (т. е. боярышникомъ поросшее мѣсто), на Яйлѣ 142.
Ярлыкъ, см. Фирманъ.
Яшпекская волость, Евпат. уѣзда 349.

Ѳ.

Ѳедоръ Борисовичъ, (Годуновъ), пр. 394.
Ѳеодора Св. образъ (?), пр. 356.
Ѳеодора Іоанновича Царя († 1598 г.) портретъ, пр. 51.
Ѳеодо́ра, сестра Козарскаго Кагана, супруга Имп. Юстиніана II. Ринотмита 59; пр. 80.
Ѳеодоръ Ангелъ Комнинъ, Деспотъ Эпирскій, беретъ въ плѣнъ Имп. Петра Куртенайскаго, въ 1217 году, пр. 134.
Ѳеодоръ, второй сынъ Имп. Мануила Палеолога († 1425 г.), получаетъ въ удѣлъ Пелопоннисъ, пр. 135.
Ѳеодоръ, Архіеп. Сугдайскій въ XIII в. 133.
Ѳеодоръ, Еп. Корсунскій, въ XI и XII в. 233.
Ѳеодорикъ, Царь Готѳскій 57; беретъ Римъ въ 500 году, пр. 75.
Ѳеодоритъ (Кемалъ), Князь Мангупскій 283, 284.
Ѳеодорійское (Инкерманское?) Княженіе 237.
Ѳеодоро (Инкерманъ?), городъ въ ЮЗ. части Крыма 215—223; упом. въ Но-

вогреч. надписи на камнѣ 1427 г. 218; извѣстенъ Генуэзскимъ лѣтописцамъ въ 1433 и 1434 годахъ 94, 95; почитается за одно съ Инкерманомъ 95, 235, 237, 239.
Ѳеодосійская большая мечеть, была Христіанскою церковію 71, 72.
Ѳеодосійскій Музей 71.
Ѳеодосія древняя 163; пр. 246, 247, 383; нѣкогда называлась Ардавдою, пр. 384.
Ѳеодосія, нынѣшняя 351; пр. 427; монетный дворъ въ оной 337, пр. 516.
Ѳеофанъ, Митрополитъ Сугдайскій, XV в. 134.
Ѳеофанъ, Епископъ Корсунскій въ XII в. 233.
Ѳеофилъ, Виз. Имп. (царств. съ 829 по 842 г.) сталъ назначать отъ себя начальниковъ Херсона, который до того управлялся Протевонами изъ среди гражданъ избираемыми, пр 129.
Ѳеофилъ (Ulphila), первый Епископъ Готѳскій, въ нач. IV в. 65.
Ѳеоѳанъ исповѣдникъ, Виз. писатель VIII в., пр. 79.
Ѳессалонійское царство 91.
Ѳивы, старыя, пр. 273.
Ѳома, шестой сынъ Импер. Мануила (въ XV в.), отецъ Царевны Софіи, супруги Вел. Князя Іоанна III Васильевича, пр. 135, 321.
Ѳракія; переселеніе въ оную Готѳовъ 262.

[redacted]

Погрѣшности замѣченныя при составленіи указателя.

стр. 8, строка 4 снизу, вмѣсто: Словаря, читай Лексикона.

с. 10, стр. 16, сн. вм. Мердъюжскинъ, чит. Мудъюжскинъ.

с. 15, въ послѣдней строкѣ вм. Августъ, чит. Сентябрь.

с. 37, стр. 5 сн. вм. forteresses Scythes, чит. forteresses Tauro-Scythes.

с. 43, стр. 10, послѣ слова Игнатія, прибавить: (Хазадинова).

— стр. 10 сн. вм. Судацкая, чит. Судацкое.

с. 53, стр. 4, вм. 540 — 576 г., чит. 551 — 579 г.

с. 59, стр. 1. вм. Хозаровъ, чит. Козаровъ.

— стр. 7, вм. Византійцы IX в., чит. Византійцы IX и XI в.

— стр. 21, вм. R. P. E. чит. R. P. F.

с. 67, къ примѣч. 93-му прибавить: Впрочемъ Ириною называлась и первая супруга Константина Копронима, съ коею онъ вступилъ въ бракъ въ 759 году. См. Du Cange, Familiae Aug. Byzantinae p. 105.

с. 76, стр. 8, вм. Бюкъ Нюсконья, чит. Бююкъ Мюсконья.

— къ примѣч. 106-му прибавить: Сл. Pallas Bemerk. II, 89, гдѣ сказано: Das Dorf Marmora, welches sonst Griechen bewohnten und jetzt verlassen ist.

с. 84, стр. 7, вм. отъ Цембаръ, чит. отъ Чембара.

с. 86, къ примѣч. 122-му прибавить: Въ Персіи Дарога есть служитель въ родѣ нашихъ Волостныхъ головъ.

с. 90, стр 5 сн. вм. Ѳеоѳилъ, чит. Ѳеофилъ.

с. 95, въ примѣч. 138-мъ, вм. Юстініяни и Фоліеты, чит. Джустиніяни и Фольеты.

с. 98, стр. 9, вм. Таврическихъ, чит. Таврическихъ или Тебризскихъ.

с. 99, въ примѣч. 145-мъ, вм. Iustiniani и Юстиніяни, чит. Giustiniani и Джустиніяни.

с. 104, стр 6, вм. Идрисія. но, чит. Идрисія; но

с. 110, стр. 8, вм. Юстиніяни, чит. Джустиніяни.

— стр. 9, вм. Фоглієты, чит. Фольеты.

с. 115, стр. 2, вм. Суук-суская, чит. Суукоуская.

с. 116, стр. 16 вм. Здризія, чит. Идрисія.

с. 120, второе примѣчаніе на этой страницѣ не 483-е, но 183-е; къ нему прибавить: „Говорятъ однако же, что въ Астрахани шелкъ сыроцъ называется Суровцемъ.“

с. 122, стр. 14, вм. пѣсни, чит. словѣ.

с. 122, стр. 10 сн. вм. Ѳазисъ, чит Фазисъ.

с. 132, стр. 2. вм. λς. ὁ φοῦλλας, чит. λς. ὁ φύλλας. Такъ въ сочиненіи le Quien (I, 1229), но у Кодина (с. 320) Αἱ φοῦλλοι, Fulli.

с. 134, стр. 6, вм. Досиѳей, чит. Досиѳей.

с. 145, стр. 6 сн. вм. Елкидагъ, чит. Елкедагъ (или Елкыдагъ).

с. 164, въ примѣч. 246-мъ, вм. Павзиніевыхъ, чит. Павзаніевыхъ.

с 167, въ примѣч. 252-мъ, послѣ словъ о сочиненіи Витсена „2-го Амстердамскаго изданія," прибавить: „или лучше сказать вторичнаго тисненія втораго изданія (Tweede Druk, Nieuwe Uitgaaff)." Тоже самое слѣдовало бы прибавить и въ примѣч. 550 мъ.

с. 175, стр. 10, вм. Гурбтеъ-Дере, чит. Гурбетъ-Дере.

с. 196, стр. 3, вм. Яилм, чит. Яйлм.

с. 200, стр. 5, вм. Сяменса, чит. Сименса.

с. 221, стр. 10, вм. Желаю предѣлить, чит. Желая опредѣлить.

с. 229, стр. 4 сн. вм. Perypl., чит. Peripl.

с. 243. Тутъ на 1 строкѣ вмѣсто числа LIII, слѣдовало бы напечатать XLIII. (отъ этого послѣдующія главы, до гл. LI-й включительно, помѣчены ошибочно).

с. 281, стр. 14 сн., вм. 1587 г.; чит. 2 Дек. 1586 г.

с. 285, стр. 11, вм, ВК. Іоаннонъ, чит. ВК. Василіемъ.

с. 285, стр. 5, вм. Іоаннъ, чит. ВК. Василій.

с. 294, стр. 4 и 6 сн. послѣ слова Альтм прибавить: (Ардм?).

с. 295, стр. 4 сн. вм. Кази-Кальёнъ, чит. Качи-Кальёнъ.

с. 298, стр. 18 сн. вм. Берхлахъ, чит. Барлахъ.

DK 511 .C72 K6 C.1
O drevnostiakh iuzhnago berega
Stanford University Libraries
3 6105 037 294 514

STANFORD UNIVERSITY LIBRARIES
CECIL H. GREEN LIBRARY
STANFORD, CALIFORNIA 94305-6004
(415) 723-1493

All books may be recalled after 7 days

DATE DUE

MAY 7 1994
JUN 0 2 1994 — ILL
MAY 1 1994